

UNIVERSIDAD NACIONAL DE INGENIERÍA
FACULTAD DE INGENIERÍA GEOLÓGICA, MINERA Y METALÚRGICA
ESCUELA PROFESIONAL DE INGENIERÍA GEOLÓGICA



**“ PETROGRAFÍA, GEOQUÍMICA E IMPLICANCIAS
METALOGENÉTICAS DE LOS VOLCÁNICOS
CENOZOICOS DEL SURESTE DEL PERÚ: ZONA
DE MAZO CRUZ”**

TESIS

PARA OPTAR EL TÍTULO PROFESIONAL DE INGENIERO GEÓLOGO

Presentada por: Bach. Jorge Luis Quispe Cangana

LIMA – PERÚ

Abril 2004

***A mi familia, por la paciencia
y apoyo constante.***

AGRADECIMIENTOS

Gracias al apoyo incondicional de Compañía de Minas Buenaventura S.A.A, fue posible realizar el estudio titulado: "PETROGRAFÍA, GEOQUÍMICA E IMPLICANCIAS METALOGENÉTICAS DE LOS VOLCANICOS CENOZOICOS DEL SURESTE DEL PERÚ: ZONA DE MAZO CRUZ".

Por ello, mi mayor agradecimiento a las autoridades de la compañía, en la persona del Ing. Alberto Benavides de la Quintana, Presidente de Directorio, por todo el apoyo para concluir la presente tesis de investigación.

Al Dr. César Vidal Cobián, Gerente de Exploraciones, cuya asesoría y supervisión, me dio un mejor panorama sobre la importancia de la geología económica. Muchas gracias.

Al Ing. Hernán Tanabe Okada, Jefe Administrativo del Departamento de Exploraciones, por las facilidades brindadas.

A los profesionales del Departamento de Exploraciones, Ings. Rolando Ligarda Campana, Carlos León Ojeda, Julio Reyno Nolberto, Miguel Miranda Trinidad y Andrés Condori Benavides, por sus críticas y consejos, que fueron fundamentales para guiar esta investigación.

Así mismo agradezco al Dr. Andreas Dietrich y a la Ing. María Manrique Gálvez, quienes con dinamismo, amistad y compañerismo, me transmitieron su experiencia de campo.

A mis asesores académicos, Dr. Humberto Chirif Rivera y el Ing. Atilio Mendoza Apolaya, por su interés y apoyo para llevar a buen término éste trabajo de tesis, les agradezco enormemente.

No puedo dejar de agradecer al Dr. Rolando Carrascal y al Dr. Victor Carlotto por sus orientaciones, así como a mi amigo Alex Arce Gonzalez por su apoyo en la preparación de mapas y a todas aquellas personas colaboraron conmigo durante el desarrollo de esta tesis.

RESUMEN

La zona de estudio se encuentra entre las coordenadas geográficas 15° y 17° latitud sur, 69°30' y 71° longitud oeste, comprende parte de los departamentos de Puno y Moquegua. Geológicamente se ubica en el segmento norte del arco volcánico Plio-Cuaternario. Dentro de la zona de investigación se enmarca una sub-zona denominada **“Mazo Cruz 1–12”** (propiedad de Cía. de Minas Buenaventura S.A.A.), ubicada a 140 km al Sur de la ciudad de Puno y conformada por cuatro centros volcánicos pertenecientes al Complejo Volcánico Barroso, denominados Aconcahua, Peñón, Orcorara y Antajave. Todos ellos catalogados como prospectivos por sistemas epitermales.

La geología de la zona está caracterizada por rocas sedimentarias del Paleozoico y Mesozoico, capas rojas del Grupo Puno y volcánicos Cenozoicos conformados por los Grupos Tacaza (17 Ma – 30 Ma), Palca (11 Ma – 19 Ma), Sillapaca (13 Ma – 17 Ma), Maure (7 Ma – 21Ma) y Barroso (1 Ma - 7 Ma). Algunas de estas secuencias están cortadas por intrusivos Miocénicos de facies sub-volcánicas. Petrográficamente las secuencias volcánicas Cenozoicas consisten en lavas y piroclásticos de composición variable entre basaltos, andesitas, traquitas, dacitas y riolitas.

La Metalogenia de la zona está dada por vetas Pb-Ag-Cu-Zn, pórfido de Cu (Prospecto Los Calatos), Cu como impregnaciones en capas rojas del Grupo Puno y ocurrencias locales de yacimientos de oro “tipo diseminado”, como son el Prospecto Mazo Cruz (INGEMMET), Proyecto La Rescatada (Anglo Gold) y Mina Aruntani (Minera del Hill).

El comportamiento geoquímico observado en diversos diagramas composicionales y las características petrográficas tales como coexistencia de piroxenos con cuarzo, zonación de plagioclasas, fenocristales con bordes de reacción y alteración de minerales hidratados (anfíboles y biotitas) a óxidos de Fe, permiten deducir una evolución calco-alcalina rica en potasio, ambiente magmático de interior de placas y cristalización fraccionada con disequilibrios mineralógicos, asociadas a procesos de mezcla de magmas.

El modelamiento de alteraciones de **“Mazo Cruz 1 – 12”** mediante lecturas de PIMA, indica que los centros volcánicos de Aconcahua, Peñón y Orcorara no presentan alteraciones hidrotermales de importancia debido a la ausencia de arcillas de alta temperatura (pirofilita, dickita, kaolinita). Sin embargo, Antajave exhibe un zonamiento a partir de un centro hidrotermal con ensamble alunita ± pirofilita, que pasa a alunita ± kaolinita (argílica avanzada) y luego a alteración filica y propilitica, resultando ser el sector más favorable para trabajos futuros de exploración.

CONTENIDO

CAPÍTULO I: GENERALIDADES

1.1	INTRODUCCIÓN.....	1
1.2	PLANTEAMIENTO DEL PROBLEMA.....	1
1.3	OBJETIVOS DE TRABAJO.....	2
1.4	METODOLOGÍA.....	2
1.5	ANTECEDENTES HISTÓRICOS.....	3
1.6	LOCALIZACIÓN DEL ÁREA DE ESTUDIO.....	4
1.7	CLIMA.....	4

CAPÍTULO II: GEOLOGÍA REGIONAL ENTRE LAS COORDENADAS GEOGRÁFICAS 15° Y 17° LATITUD SUR, 69°30' Y 71° LONGITUD OESTE

2.1	UNIDADES MORFOESTRUCTURALES	
2.1.1	CORDILLERA OCCIDENTAL.....	5
2.1.2	ALTIPLANO.....	5
2.2	ESTRATIGRAFÍA	
2.2.1	PALEOZOICO.....	6
2.2.1.1	Formación Calapuja.....	6
2.2.1.2	Grupo Cabanillas.....	6
2.2.1.3	Grupo Ambo.....	6
2.2.1.4	Grupo Copacabana.....	6
2.2.1.5	Grupo Iscay.....	6
2.2.2	MESOZOICO.....	5
2.2.2.2	Grupo Lagunillas.....	6
2.2.2.3	Grupo Yura.....	7
2.2.2.4	Formación Sipín.....	6
2.2.2.5	Formación Ayavacas.....	7
2.2.2.6	Formación Vilquechico.....	7

2.2.3	CENOZOICO.....	7
2.2.3.1	Grupo Puno.....	7
2.2.3.2	Grupo Tacaza.....	7
2.2.3.3	Grupo Palca.....	8
2.2.3.4	Grupo Sillapaca.....	8
2.2.3.5	Grupo Maure.....	8
2.2.3.6	Grupo Barroso.....	8
2.2.3.7	Formación Azángaro.....	8
2.2.3.8	Volcánicos Ubinas.....	8
2.2.3.9	Depósitos recientes.....	8
2.3	ROCAS INTRUSIVAS	
2.3.1	ROCAS INTRUSIVAS PALEOZOICAS.....	9
2.3.2	ROCAS INTRUSIVAS MESOZOICAS.....	9
2.3.3	ROCAS INTRUSIVAS CENOZOICAS.....	9
2.4	MARCO TECTÓNICO	
2.4.1	CICLO OROGÉNICO PALEOZOICO.....	11
2.4.1.1	Fase Eoherciniana.....	11
2.4.2	CICLO OROGÉNICO ANDINO.....	11
2.4.2.1	Fase Peruana.....	11
2.4.2.2	Fase Inca.....	11
2.4.2.3	Fase Quechua.....	11
2.5	MARCO ESTRUCTURAL	
2.5.1	FALLAS.....	13
2.5.1.1	Sistema de fallas Lagunillas.....	13
2.5.1.2	Sistema de falla Ayaviri.....	13
2.5.1.3	Sistema de fallas E-W.....	13
2.5.1.3	Fallas Menores.....	13
2.5.2	LINEAMIENTOS.....	14
2.5.3	ESTRUCTURAS VOLCÁNICAS.....	14

2.6	GEOLOGÍA ECONÓMICA	
2.6.1	METALOGENIA.....	15
2.6.1.1	Yacimientos filoneanos.....	15
2.6.1.2	Yacimientos epitermales.....	17
2.6.1.3	Yacimientos tipo pórfidos de cobre.....	18

CAPITULO III: CARACTERIZACIÓN PETROGRÁFICA DE LA FRANJA VOLCÁNICA CENOZOICA

3.1	GRUPO TACAZA.....	21
3.2	GRUPO PALCA.....	23
3.3	GRUPO SILLAPACA.....	24
3.4	GRUPO MAURE.....	25
3.5	GRUPO BARROSO.....	26

CAPITULO IV: GEOQUÍMICA DE LOS VOLCÁNICOS CENOZOICOS

4.1	MÉTODOS ANALÍTICOS.....	27
4.2	GEOQUÍMICA DE ELEMENTOS MAYORES.....	27
4.2.1	DIAGRAMA TAS.....	27
4.2.2	DIAGRAMA KS.....	29
4.2.3	DIAGRAMA AFM.....	29
4.2.4	ÍNDICES DE CORRELACIÓN PEARSON.....	29
4.2	GEOQUÍMICA DE ELEMENTOS TRAZA.....	30
4.3.2	DIAGRAMA La/10 – Y/15 – Nb/8.....	31
4.3.4	DIAGRAMA Zr – Ti/100 – Sr/2.....	31

CAPÍTULO V: ALTERACIONES HIDROTERMALES GENERALES EN LOS VOLCÁNICOS CENOZOICOS

5.1	ALTERACIÓN PROPILÍTICA.....	33
5.2	ALTERACIÓN ARGÍLICA.....	33
5.3	ALTERACIÓN ARGÍLICA AVANZADA.....	34
5.4	SILICIFICACIÓN.....	34

CAPÍTULO VI: MARCO GEOLÓGICO, ALTERACIONES Y MINERALIZACIÓN DEL COMPLEJO VOLCÁNICO BARROSO DE MAZO CRUZ 1 - 12

6.1	INTRODUCCIÓN.....	35
	6.1.1 UBICACIÓN Y ACCESO.....	35
	6.1.2 TRABAJOS REALIZADOS.....	36
6.2	MORFOLOGÍA.....	36
6.3	ESTRATIGRAFÍA.....	37
6.4	METALOGENIA Y ACTIVIDADES MINERAS.....	39
6.5	CONTROL ESTRUCTURAL	
	6.5.1 ZONA ACONCAHUA.....	39
	6.5.2 ZONA PEÑON.....	40
	6.5.3 ZONA ORCORARA.....	40
	6.5.4 ZONA ANTAJAVE.....	40
6.6	ALTERACIÓN Y MINERALIZACIÓN.....	41
	6.6.1 ZONA ACONCAHUA.....	41
	6.6.2 ZONA PEÑON.....	43
	6.6.3 ZONA ORCORARA.....	44
	6.6.4 ZONA ANTAJAVE.....	45

CAPÍTULO VII: INTERPRETACIONES

7.1	EVOLUCIÓN TECTÓNICA EN LA FRANJA VOLCÁNICA CENOZOICA.....	46
7.2	RELACIÓN TECTÓNICA, MAGMÁTICA Y DE MINERALIZACIÓN...	48
7.3	ZONAMIENTO METALOGENÉTICO.....	50
7.4	ÁREAS PROSPECTIVAS.....	51

CONCLUSIONES.....	52
REFERENCIAS BIBLIOGRÁFICAS.....	55

RELACIÓN DE LÁMINAS

- Lámina No. 1: Plano topográfico
- Lámina No. 2: Unidades morfoestructurales
- Lámina No. 3: Imagen Landsat TM de rasgos morfológicos
- Lámina No. 4: Geología regional
- Lámina No. 5: Distribución de rocas intrusivas
- Lámina No.6: Marco Estructural
- Lámina No. 7: Imagen Landsat TM de rasgos estructurales
- Lámina No.8: Plano metalogenético
- Lámina No. 9: Distribución del Grupo Tacaza
- Lámina No. 10: Distribución del Grupo Palca
- Lámina No. 11: Distribución del Grupo Sillapaca
- Lámina No. 12: Distribución del Grupo Maure
- Lámina No. 13: Distribución del Grupo Barroso
- Lámina No. 14: Ubicación de muestras en la franja volcánica Cenozoica
- Lámina No. 15: Geología del complejo volcánico de Mazo Cruz
- Lámina No. 16: Geología y alteraciones Zona Aconcahua
- Lámina No. 17: Sección AA' geología y Alteraciones Zona Aconcahua
- Lámina No. 18: Geología y alteraciones Zona Peñon
- Lámina No. 19: Sección BB' geología y alteraciones Zona Peñon
- Lámina No. 20: Geología y alteraciones Zona Orcorara
- Lámina No. 21: Sección CC' geología y alteraciones Zona Orcorara
- Lámina No. 22: Geología y alteraciones Zona Antajave
- Lámina No. 23: Sección geológica DD' geología y alteraciones Zona Antajave
- Lámina No. 24: Interpretación tectónica , magmática y de mineralización
- Lámina No. 25: Imagen Landsat TM óxidos + arcillas

RELACION DE FIGURAS

- Figura No. 1: Localización del área de investigación
- Figura No. 2: Columna estratigráfica
- Figura No. 3: Ubicación del complejo de Mazo Cruz

RELACION DE CUADROS

Cuadro No. 1: Ensamblajes de alteraciones hidrotermales

Cuadro No. 2: Relación de zonas investigadas en Mazo Cruz 1 - 12 y muestras recolectadas para análisis por PIMA.

RELACIÓN DE ANEXOS

ANEXO I: ESTUDIOS PETROGRÁFICOS

ANEXO II: ESTUDIOS PETROGRÁFICOS DE ALTERACIONES

ANEXO III: RELACIÓN DE TABLAS

Tabla No. 1: Edades de rocas intrusivas

Tabla No. 2: Relación de minas y prospectos

Tabla No. 3: Edades radiométricas de rocas volcánicas Cenozoicas

Tabla No. 4: Relación de muestras para estudios petrográficos con microscopio de polarización

Tabla No. 5: Resultados de ensayos químicos del Grupo Tacaza

Tabla No. 6: Resultados de ensayos químicos del Grupo Palca

Tabla No. 7: Resultados de ensayos químicos del Grupo Sillapaca

Tabla No. 8: Resultados de ensayos químicos del Grupo Maure

Tabla No. 9: Resultados de ensayos químicos del Grupo Barroso

Tabla No. 10: Correlación Pearson de elementos mayores de los volcánicos Cenozoicos.

Tabla No. 11: Resultados PIMA Zona Aconcahua

Tabla No. 12: Resultados PIMA Zona Peñón

Tabla No. 13: Resultados PIMA Zona Orcorara

Tabla No. 14: Resultados PIMA Zona Antajave

CAPÍTULO I

GENERALIDADES

1.1 INTRODUCCIÓN

El desarrollo del presente trabajo de tesis, relaciona las características petrográficas y geoquímicas con la mineralización de los volcánicos Cenozoicos en los departamentos de Puno y Moquegua, al Sureste del Perú. Esta área es considerada como favorable para la exploración de yacimientos tipo epitermales, debido a la amplia distribución de secuencias volcánicas Cenozoicas y por evidencias de mineralización aurífera (Mazo Cruz, La Rescatada, y Mina Aruntani). Bajo esta perspectiva se ha realizado la interpretación estructural y metalogénica, así como un exhaustivo seguimiento a las anomalías de color (óxidos + arcillas) establecidas por imágenes satelitales, determinándose de esta manera una zona prospectiva al Sureste de la mina Aruntani y dentro del Complejo Volcánico Barroso, denominada "Mazo Cruz 1-12". Esta sirve como modelo de sistemas hidrotermales en dicho ambiente. Los trabajos de campo se llevaron a cabo durante los años 2002 y 2003.

1.2 PLANTEAMIENTO DEL PROBLEMA

- Los volcánicos Cenozoicos están divididos en diversas Formaciones, muchas de ellas con nombres locales, lo que hace difícil la correlación con otras unidades equivalentes en tiempo. Es necesario plantear una correlación regional.

- La tipificación geoquímica de los volcánicos Cenozoicos está orientada principalmente a la discusión química, evolutiva y al ambiente tectónico. Pero también nos interesa saber si durante los diferentes procesos magmáticos se han producido fases fluidas, que bajo ciertas condiciones fisico-químicas podrían ser fuentes de iones metálicos.

- La zona de estudio metalogénicamente está considerada dentro de una franja polimetálica, pero la presencia de yacimientos epitermales con contenidos de oro, como Mazo Cruz, La Rescatada y Aruntani, hacen redefinir el modelo de provincia polimetálica.

1.3 OBJETIVOS DEL TRABAJO

Los objetivos de la siguiente Tesis de Grado son los siguientes:

- Caracterizar los aspectos petrográficos y geoquímicos de los volcánicos Cenozoicos.
- Establecer correlaciones a través de edades radiométricas, características petrográficas, geoquímicas y observaciones de campo.
- Proponer un modelo de sistema hidrotermal dentro del Complejo Volcánico Barroso.
- Definir dentro del área de investigación la zonación metalogénica y su relación tectónica, magmática y de mineralización.
- Sugerir áreas favorables para la exploración de posibles yacimientos polimetálicos y de metales nobles (Au – Ag).
- Presentar el estudio y sus resultados como Tesis para obtener el Título Profesional de Ingeniero Geólogo.

1.4 METODOLOGÍA

La metodología del estudio ha comprendido tres etapas: Gabinete I, Campo y Gabinete II.

La Etapa de Gabinete I, consistió en la recopilación y selección de material bibliográfico de diferentes fuentes, compilación de información geológica de los boletines de las franjas No. 1 y No. 2 del INGEMMET, interpretación de imágenes de satélite (Landsat TM) y fotografías aéreas, inventario de actividades mineras y preparación de información básica para los trabajos de campo

(planificación del trabajo, mapas preliminares, determinación de puntos de muestreo, etc).

En la Etapa de Campo, se realizó el cartografiado geológico y toma de muestras. El cartografiado geológico se efectuó a escalas 1:100,000 y 1:10,000 restringida al dominio volcánico Cenozoico y al Complejo Volcánico Barroso de Mazo Cruz, respectivamente. La toma de muestras fueron orientadas principalmente al estudio petrográfico y geoquímico de rocas volcánicas.

La Etapa de Gabinete II, consistió en la selección de muestras para estudios petrográficos y ensayos químicos, sistematización de la información de campo (planos y secciones geológicas, planos estructurales, etc.), procesamiento de los resultados y redacción del presente trabajo.

Los estudios petrográficos con microscopio de polarización se realizó sobre 26 muestras en el Laboratorio de Mineralogía de la Facultad de Ingeniería Geológica, Minera y Metalúrgica de la Universidad Nacional de Ingeniería. Para la interpretación geoquímica se han empleado resultados de 36 ensayos químicos de elementos mayores y menores, algunos análisis han sido preparados directamente para el presente estudio mientras que otros se han tomado de diferentes trabajos de investigación. Los ensayos de elementos mayores y menores realizados, corresponden a Análisis por Roca Total, efectuados en CIMM PERÚ S.A. y Análisis Multielemental (ICP – MS 47 elementos), en ALS Chemex.

1.5 ANTECEDENTES HISTÓRICOS

Entre los trabajos realizados en la zona se tiene:

- Trabajos de investigación regional realizados por el INGEMMET entre los años 1968 y 2000.
- Evaluación del Prospecto Mazo Cruz (441,000E y 8'134,000N) a cargo del INGEMMET, definido como un sistema de afinidad ácido – sulfato con mineralización en Au - Ag, en el año 1993.
- Trabajos de exploración realizadas por Cía. Minera Bencasi S.A., en las áreas Koverane, Gihuana, Supa, Millo y Antajave , en el año 1995.

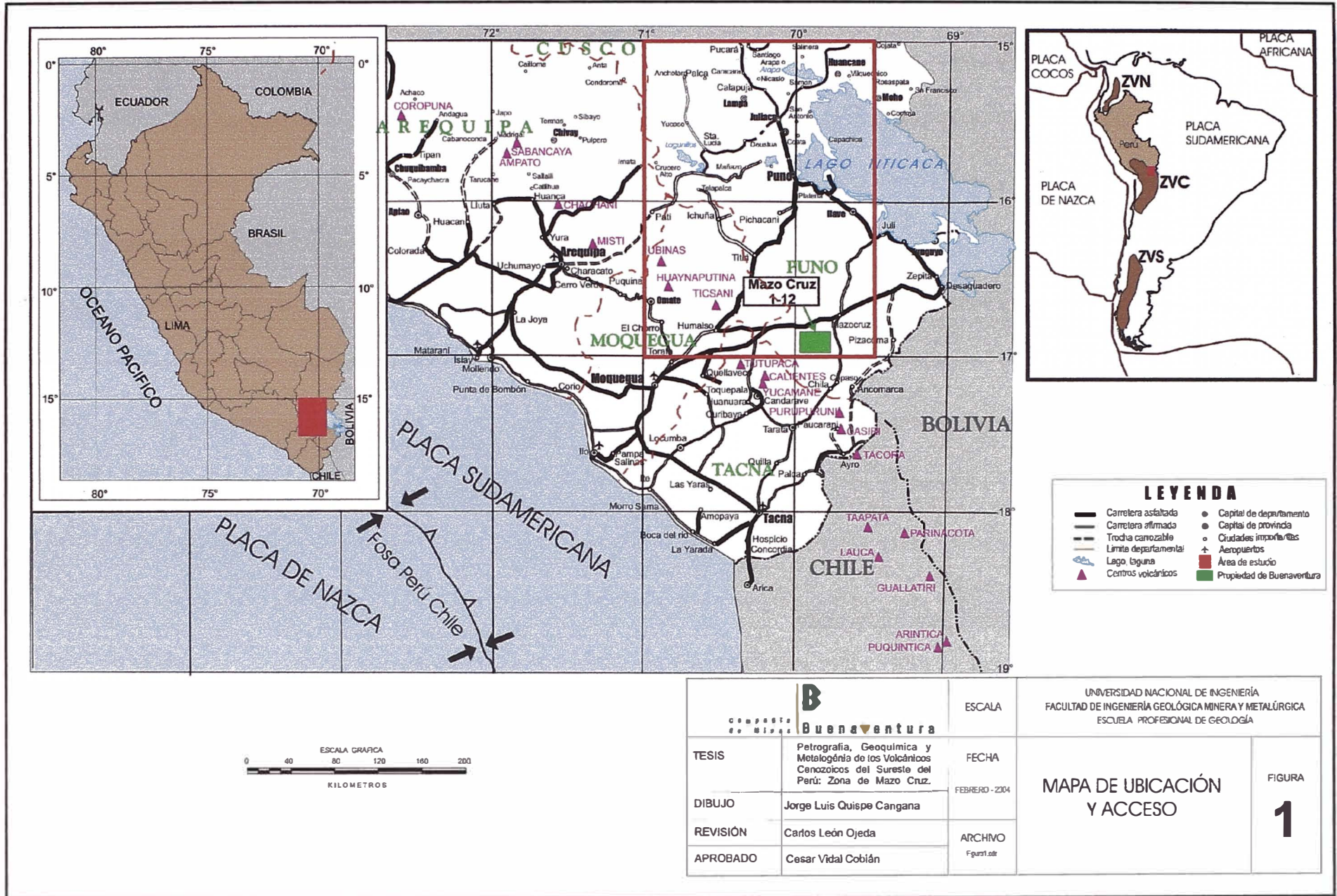
- Exploración por sistemas epitermales en la franja volcánica Cenozoica, realizada por Cía. de Minas Buenaventura S.A.A, en el año 2002.
- Trabajos de exploración y desarrollo en el Proyecto La Rescatada (Anglo Gold) y la mina Aruntani (Minera del Hill), definidos como sistemas epitermales Au – Ag.

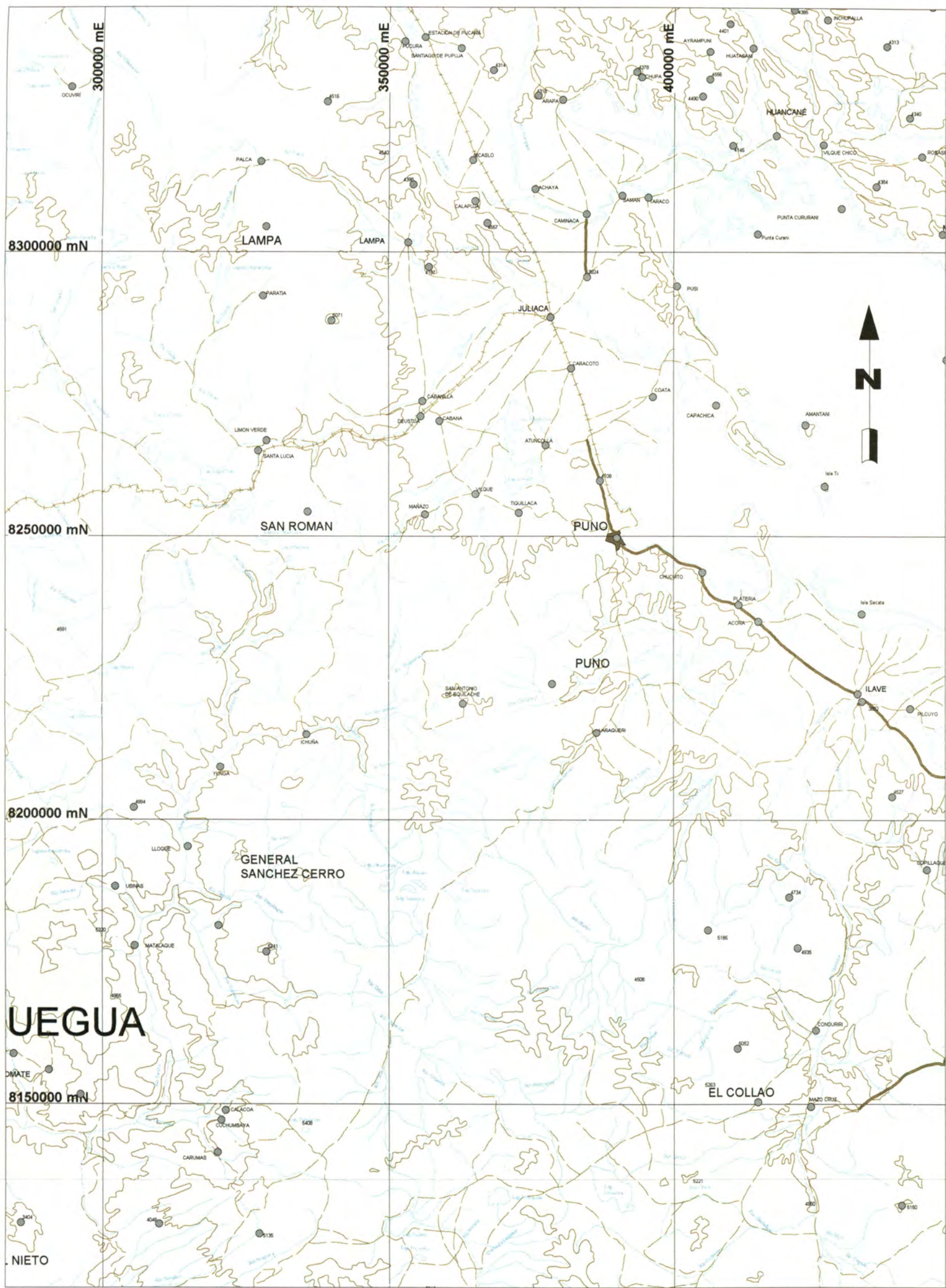
1.6 LOCALIZACIÓN DEL ÁREA DE ESTUDIO

El área de estudio está comprendida entre las coordenadas geográficas 15° a 17° latitud Sur y 69°30' a 71° longitud Oeste. Políticamente, se encuentra en los departamentos de Puno y Moquegua. Dentro de esta área se enmarca una sub-zona denominada “Mazo Cruz 1 – 12”, ubicada a 140 km al Sur de la ciudad de Puno (**Fig. No. 1, Lám. No. 1**).


1.6 CLIMA

La temperatura media anual máxima es 17° C y se registra entre los meses de octubre y marzo, coincide con los meses de mayor precipitación pluvial. La temperatura media anual mínima es 1° C bajo cero y se establece entre los meses de abril y septiembre, durante los cuales se tienen eventuales precipitaciones. La precipitación promedio anual del 2003, ha sido estimada en 595 mm/año (SENAMHI).





50 Km

		ESCALA 1/750000	UNIVERSIDAD NACIONAL DE INGENIERIA FIGMM ESCUELA PROFESIONAL DE GEOLOGIA	
PROYECTO DATOS PLOTEO REVISION APROBADO REVISIONES OBSERVACIONES:	TESIS BVN JULIO REYNO NOLBERTO CARLOS LEON CESAR VIDAL	FECHA DIC. 2003	PLANO TOPOGRAFICO	
		ARCHIVO ARCHIVO.WOR	LAMINA 1	

CAPÍTULO II

GEOLOGÍA REGIONAL ENTRE LAS COORDENADAS GEOGRÁFICAS 15° Y 17° LATITUD SUR, 69°30' Y 71° LONGITUD OESTE

2.1 UNIDADES MORFOESTRUCTURALES

En el área de estudio destacan las unidades morfoestructurales Cordillera Occidental y Altiplano (**Lám. No. 2**), identificadas en la imagen satelital Landsat TM, bandas 7R, 4G, 2B (**Lám. No. 3**) y corroboradas en el campo.

2.1.1 Cordillera Occidental

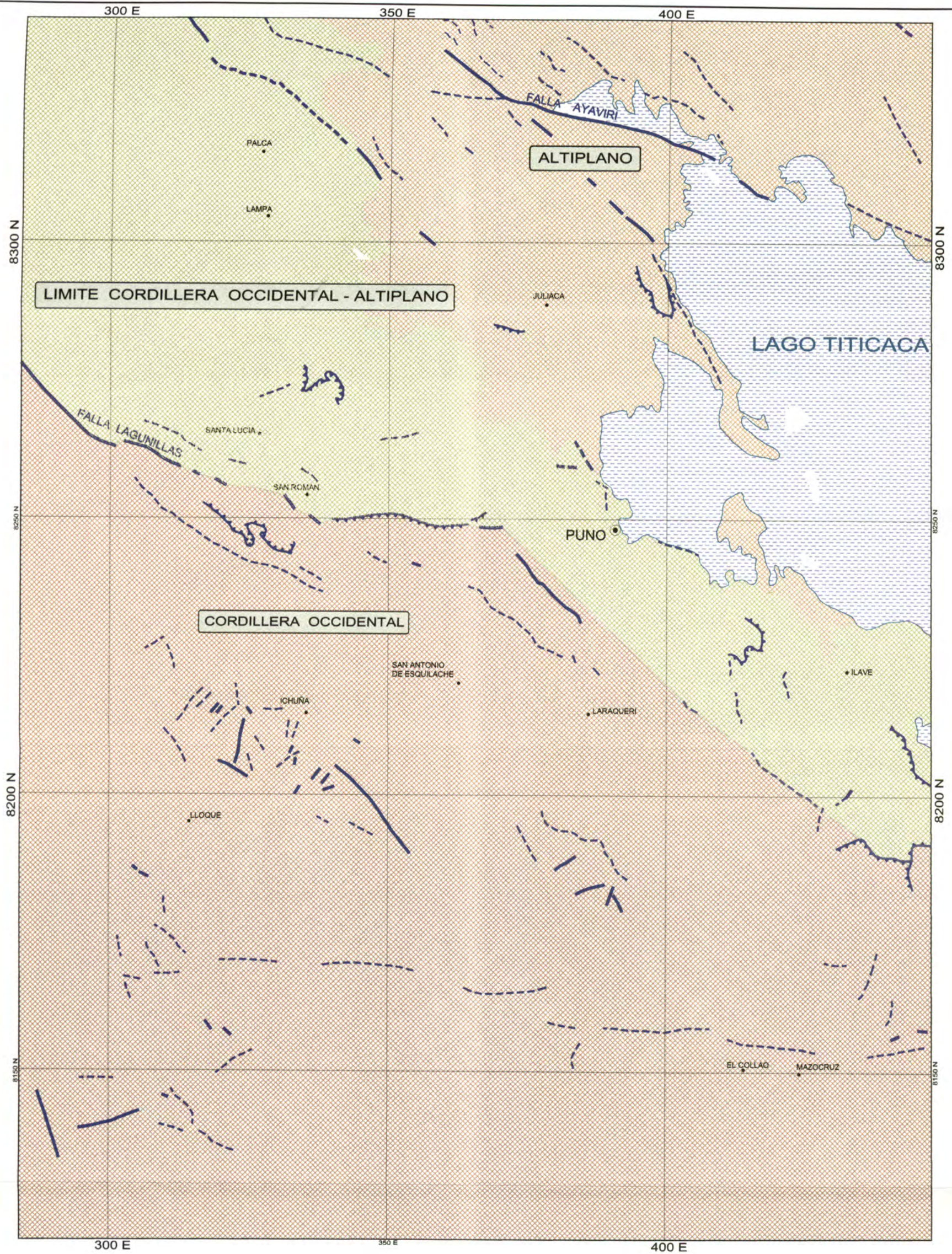
Se caracteriza por tener relieve abrupto y escarpas prominentes. Sus elevaciones van desde los 4200 m.s.n.m. Hasta los 5400 m.s.n.m. Presenta valles profundos y encañonados.

2.1.2 Altiplano

Esta unidad presenta llanuras, colinas con ondulamiento suave y altas mesetas. Sus altitudes se registran entre los 3800 m.s.n.m. y 4800 m.s.n.m. Sus rasgos estructurales más destacables son los plegamientos y depresiones.

2.2 ESTRATIGRAFÍA

La columna estratigráfica de la zona está caracterizada principalmente por rocas volcánicas Cenozoicas, que sobreyacen a capas rojas del Grupo Puno y afloramientos del basamento, los cuales están expuestos a manera de ventanas, conformadas por rocas sedimentarias del Paleozoico y Mesozoico (**Fig. No. 2. y Lám. No. 4**).



SIMBOLOS

- Fallas
- Fallas inferidas
- Cabalgamientos
- Centros poblados



		ESCALA 1/750,000	UNIVERSIDAD NACIONAL DE INGENIERIA FACULTAD DE INGENIERÍA GEOLÓGICA, MINERA Y METALÚRGICA ESCUELA PROFESIONAL DE GEOLÓGIA
TESIS	PETROGRAFÍA, GEOQUÍMICA E IMPLICANCIAS METALOGÉNICAS DE LOS VOLCÁNICOS CENOZOICOS DEL SURESTE DEL PERÚ: ZONA DE MAZO CRUZ	FECHA	UNIDADES MORFOESTRUCTURALES 2
GEOLOGIA	Jorge Luis Quipe Cangana	ENERO - 2004	
DIBUJO CAD	Alejandro Arce Gonzalez	ARCHIVO	
REVISION CAD	Carlos León Ojeda	Lám. 2_4_6	
APROBADO	César Vidal Cobán		



LEYENDA

- Yacimientos epitermales
- Complejo Volcánico Mazo Cruz 1- 12

		ESCALA 1/750,000	UNIVERSIDAD NACIONAL DE INGENIERIA FACULTAD DE INGENIERIA GEOLÓGICA, MINERA Y METALÚRGICA ESCUELA PROFESIONAL DE GEOLOGIA
TESES	PETROGRAFÍA, GEOQUÍMICA E IMPLICANCIAS METALOGÉNICAS DE LOS VOLCÁNICOS CENIZOSOS DEL SURESTE DEL PERÚ: ZONA DE MAZO CRUZ	FECHA	LANDSAT TM MOSAICO 7R,4G,2B
INTERPRETACION	Jorge Luis Quirope Cangana	Marzo - 2004	
PROCESAMIENTO	Julio Rayno Nolberto	ARCHIVO	
REVISION CAD	Carlos León Ojeda	Lám_3.dwg	
APROBADO	César Vidal Cobán		
			3

2.2.1 PALEOZOICO

2.2.1.1 Formación Calapuja (Ordovícico)

Conformada por lutitas arenosas, intercaladas con niveles de areniscas y cuarcitas. Tiene su localidad tipo en los alrededores del poblado de Calapuja en los cerros Sara, Catacora e Iquiñito, Noroeste de la ciudad de Juliaca. Alcanza una potencia $\pm 3,500$ m.

2.2.1.2 Grupo Cabanillas (Silúrico a Devónico Inferior)

Litológicamente está constituido por lutitas oscuras ferruginosas intercaladas con cuarcitas y areniscas de grano medio. Su localidad tipo se encuentra en el río Cabanillas, provincia de Lampa. Aflora al Noreste del distrito de Santa Lucía y al Sureste de la ciudad de Puno. Su potencia es $\pm 3,000$ m.

2.2.1.3 Grupo Ambo (Misisipiano)

Consiste en areniscas, lutitas carbonosas, niveles conglomerádicos, limolitas rojas, lentes delgadas de carbón y a veces tufos volcánicos. Aflora al Norte del poblado de Palca. Alcanza una potencia de $\pm 2,700$ m.

2.2.1.4 Grupo Copacabana (Pérmico Inferior)

Constituidos por afloramientos de pizarras gris oscuras, lutitas, calizas gris azuladas y niveles dolomíticos. Aflora al Noreste del poblado de Caminaca (cuadrángulo de Huancané). Su potencia aproximada es de $\pm 1,800$ m.

2.2.1.5 Grupo Iscay (Pérmico a Triásico Inferior)

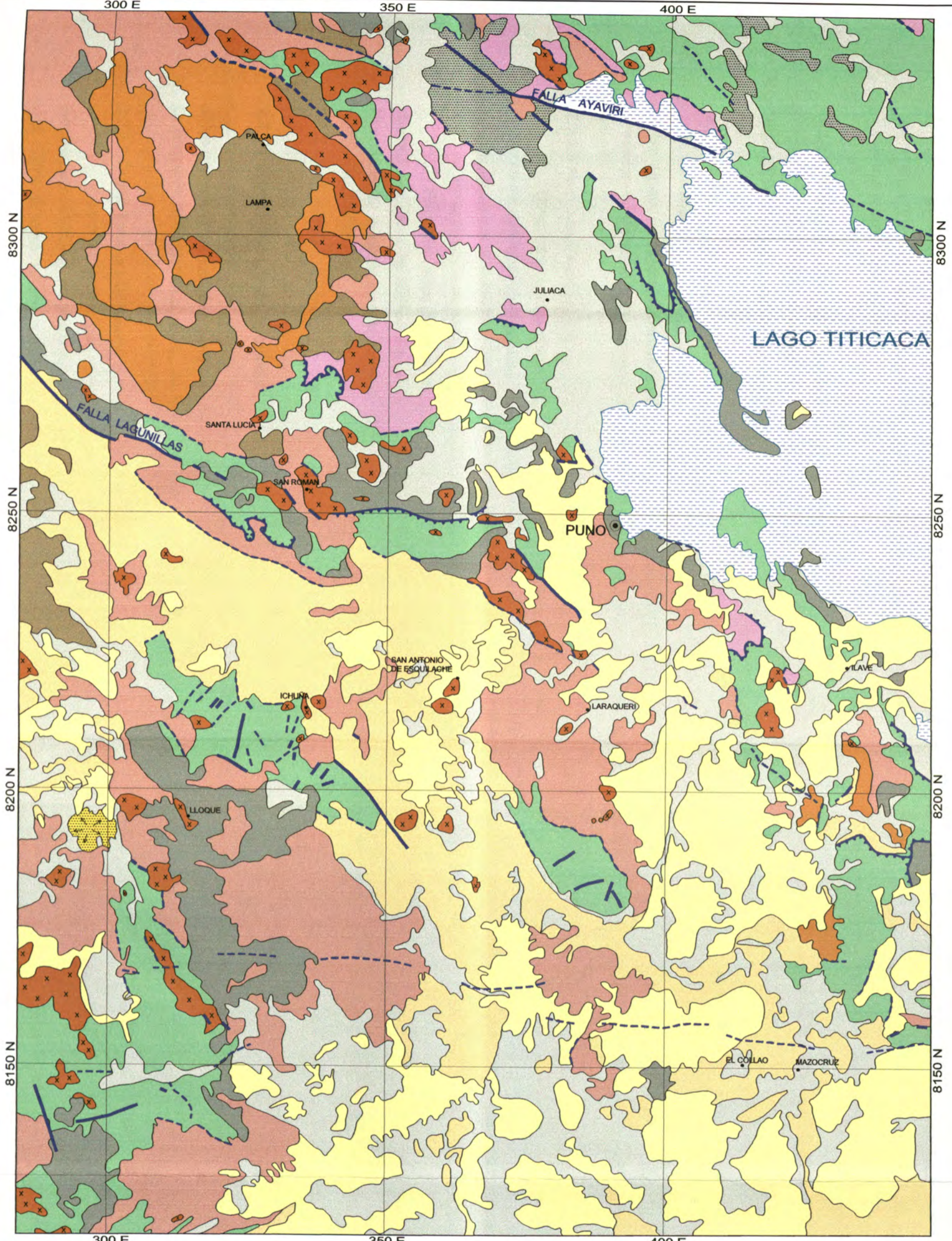
Tiene una secuencia inferior de flujos de lava y una superior tobácea, su localidad tipo se encuentra en el cerro Iscay, al Norte de la ciudad de Juliaca. Alcanza una potencia ± 600 m.

2.2.2 MESOZOICO

2.2.2.1 Grupo Lagunillas (Jurásico Superior)

Presenta areniscas cuarzosas, calizas lutáceas, niveles de chert y gredas con intercalaciones de calizas grises. Tiene su localidad tipo alrededor de la laguna Lagunillas. Alcanza una potencia $\pm 1,200$ m.

ERATEMA	SISTEMA	SERIE	UNIDAD LITOSTRATIGRAFICA	DESCRIPCION		
CENOZOICO	CUATERNARIO	HOLOCENO		Depósitos fluvio-glaciares, morrénicos, coluviales y fluvio aluviales.		
		PLEISTOCENO	VOLCANICOS UBINAS	Lavas andesíticas, lapillis y cenizas.		
	FORMACION AZANGARO		Limos, concreciones calcáreas, areniscas y areniscas calcáreas.			
	TERCIARIO	NEOGENO	PLIOCENO	GRUPO BARROSO	Derrames andesíticos, piroclásticos y brechas volcánicas.	
			MIOCENO	SUPERIOR	GRUPO MAURE	Gpo. Maure: Tobas, brechas volcánicas, lavas y sedimentos.
				MEDIO	GRUPO PALCA GRUPO SILLAPACA	Gpo. Sillapaca: Lavas traquiandesíticas a dacíticas intercaladas con arcosas. Gpo. Palca: Ignimbritas intercaladas con sedimentos arenosos, conglomerados.
			INFERIOR	GRUPO TACAZA	Gpo. Tacaza: Andesitas, tobas y riolitas.	
		PALEOGENO	OLIGOCENO	GRUPO PUNO		Areniscas rojas, arcósicas y tobáceas, conglomerados y lutitas yesíferas.
			EOCENO			
			PALEOCENO			
	MESOZOICO	CRETACICO	SUPERIOR	FORMACION VILQUECHICO	Lutitas silíceas y cuarcitas.	
FORMACION AYAVACAS				Calizas grises y calizas lutáceas.		
INFERIOR			FORMACION HUANCANE	Areniscas cuarzosas y conglomerádicas, niveles de lutitas.		
			FORMACION SIPIN	Calizas arenosas y lutitas.		
			GRUPO YURA	Cuarcitas blanquesinas, areniscas calcáreas y calizas.		
JURASICO		SUPERIOR	GRUPO LAGUNILLAS	Calizas y gredas con intercalaciones de calizas grises.		
TRIASICO		INFERIOR	GRUPO ISCAY	Flujos de lava, niveles de tobas y lutitas calcáreas.		
PALEOZOICO	PERMICO	INFERIOR	GRUPO COPACABANA	Calizas y lutitas		
	CARBONIFERO	INFERIOR	GRUPO AMBO	Areniscas, lutitas carbonosas y limolitas rojizas.		
	DEVONICO	INFERIOR	GRUPO CABANILLAS	Lutitas y cuarcitas gris verdosas.		
	SILURICO					
	ORDOVICICO		FORMACION CALAPUJA	Lutitas arenosas, intercaladas con areniscas y cuarcitas.		

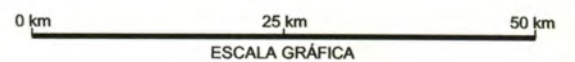


ERATEMA	SISTEMA	SERIE	UNIDAD LITOESTRATIGRAFICA	
CENOZOICO	CUATERNARIO	HOLOCENO	VOLCANICOS LIBRAS	
		PLEISTOCENO	FORMACION AZANKARI	
		PLIOCENO	GRUPO BARRISO	
	TERCIARIO	NEOGENO	MIOCENO SUPERIOR	GRUPO MAURE
			MIOCENO MEDIO	GRUPO PALCA
			MIOCENO INFERIOR	GRUPO TACAZA
		PALEOGENO	OLIGOCENO	GRUPO PUNO
			EOCENO	
			PALEOCENO	
	MESOZOICO	CRETACICO		FORMACION VELOQUECHO
				FORMACION ARAKAS
				FORMACION HUAYONE
			FORMACION DEPI	
JURASICO		SUPERIOR	GRUPO YARA	
PALEOZOICO	TRIASICO	INFERIOR	GRUPO ESCAY	
	PERMIANO	INFERIOR	GRUPO COPACABANA	
	CARBONIFERO	INFERIOR	GRUPO AMBO	
	DEVONICO	INFERIOR	GRUPO CASABELAS	
	SILURICO		FORMACION CALAPUJA	

X X Rocas Intrusivas

SIMBOLOS

- Fallas
- Fallas inferidas
- Cabalgamientos
- Centros poblados



		ESCALA 1/750,000	UNIVERSIDAD NACIONAL DE INGENIERIA FACULTAD DE INGENIERIA GEOLOGICA, MINERA Y METALURGICA ESCUELA PROFESIONAL DE GEOLOGIA
TESIS PETROGRAFIA, GEOQUIMICA E IMPLICANCIAS METALOGENETICAS DE LOS VOLCANICOS CENOZOICOS DEL SURESTE DEL PERU: ZONA DE MAZO CRUZ	DIBUJO CAD Alejandro Arce Gonzalez	FECHA ENERO - 2004	PLANO GEOLOGICO REGIONAL
REVISION CAD Carlos León Ojeda	APROBADO César Vidal Cobán	ARCHIVO Lám_2_4_6	
		LÁMINA 4	

2.2.2.2 Grupo Yura (Jurásico Superior a Cretáceo Inferior)

Constituido por cuarcitas, areniscas cuarzosas, lutitas y calizas. Se extiende dentro del área de estudio, principalmente hacia la Cordillera Occidental. Tiene una potencia $\pm 1,260$ m.

2.2.2.3 Formación Sipín (Jurásico Superior a Cretáceo Inferior)

Está conformada por calizas, lutitas y areniscas calcáreas. Aflora en los alrededores de Sipín, provincia de Huancané. Su potencia es ± 33 m.

2.2.2.4 Formación Huancané (Cretáceo Inferior)

Presenta areniscas gruesas, cuarzosas con estratificación cruzada, lentes de areniscas conglomerádicas y delgados lechos de lutitas. Aflora en los alrededores del poblado de Huancané y alcanza una potencia ± 600 m.

2.2.2.5 Formación Ayavacas (Cenomaniano – Cretácico Superior)

Constituido por calizas grises y calizas lutáceas. Su localidad tipo se encuentra en el poblado de Ayavacas. Tiene una potencia ± 300 m.

2.2.2.6 Formación Vilquechico (Cretácico Superior)

Presenta lutitas silíceas de color gris olivo oscuro, con lechos de cuarcita. Su localidad tipo se encuentra alrededor de Vilquechico, provincia de Huancané. Su potencia aproximada es ± 728 m.

2.2.3 CENOZOICO

2.2.3.1 Grupo Puno (Terciario Inferior)

Constituido por sedimentos molásicos (capas rojas), areniscas arcósicas, areniscas tufáceas, conglomerados y lutitas yesíferas. Su localidad tipo se encuentra alrededor de la ciudad de Puno. Tiene una potencia $\pm 7,000$ m.

2.2.3.2 Grupo Tacaza (Oligoceno tardío a Mioceno Medio)

Está representado por secuencias de basaltos y arcosas en la base (secuencias fluviales) y aglomerados de andesita con tufos de dacita hacia el tope. Tiene su localidad en los alrededores de la mina Tacaza, distrito de Santa Lucía, provincia de Lampa. Alcanza una potencia $\pm 3,600$ m.

2.2.3.3 Grupo Palca (Mioceno Inferior a Superior)

Presenta ignimbritas intercaladas con sedimentos arenosos, limolitas, areniscas tobáceas y conglomerados. Su localidad tipo se ubica alrededor del poblado de Palca. Su potencia aproximada es $\pm 6,000$ m.

2.2.3.4 Grupo Sillapaca (Mioceno Medio)

Conformado por lavas dacíticas y traquiandesíticas, niveles de areniscas arcósicas y conglomerados. Tiene su localidad tipo en la Cordillera de Sillapaca. Dentro del área de estudio aflora alrededor de los poblados de Ocuwiri y Palca. Alcanza una potencia aproximada $\pm 2,000$ m.

2.2.3.5 Grupo Maure (Mioceno Medio a fines del Mioceno Superior)

Constituido por tobas aéreas, lavas andesíticas y sedimentos lacustres (limolitas, fangolitas, calizas, areniscas, conglomerados, lutitas negras). Sus afloramientos se extienden desde el Norte del poblado de Ichuña hacia el Sur del poblado de Mazo Cruz. Alcanza una potencia $\pm 1,000$ m.

2.2.3.6 Grupo Barroso (Plioceno al Pleistoceno Inferior)

Conformado por derrames andesíticos, piroclásticos y brechas volcánicas. Dentro del área de estudio aflora principalmente alrededor de los poblados de llave, Huaitire y Mazo Cruz. Tiene una potencia $\pm 2,200$ m.

2.2.3.7 Formación Azángaro (Plioceno al Pleistoceno)

Representado por limos, areniscas calcáreas y areniscas cuarzosas con estratificación cruzada. Su localidad tipo se ubica entre el cerro Alarcón y la laguna Luncha (Juliaca). Alcanza una potencia ± 100 m.

2.2.3.8 Volcánicos Ubinas (Pleistoceno Superior al Holoceno)

Constituida por flujos lávicos andesíticos negros, bancos irregulares de lapillis y cenizas. Aflora al Norte del poblado de Ubinas.

2.2.3.9 Depósitos Recientes

Representado por depósitos fluvio-glaciares, morrénicos, fluvioaluviales y coluviales.

2.3 ROCAS INTRUSIVAS

Las rocas intrusivas dentro del área de estudio varían en edad desde Paleozoicas Hasta Cenozoicas (**Lám. No. 5 y Tabla No. 1**).

2.3.1 INTRUSIVOS PALEOZOICOS

A 25 km al Noreste de Juliaca (357,000E – 8'302,000N), se tiene un cuerpo tonalítico el cual intruye rocas pertenecientes al Grupo Ambo y a su vez es cortado por un conjunto de fallas pre - Grupo Iscay datadas en 262 ± 7 Ma. En consecuencia este cuerpo es de edad Pérmica.

A 10 km al Noroeste de Cabanillas (345,000E – 8'277,000N), aflora un monzogranito de grano medio, rosáceo, datado en 270 Ma por K/Ar en biotitas (Kontak, et al., 1985), el cual intruye a las cuarcitas y lutitas del Grupo Cabanillas, sugiriendo una edad Carbonífera.

2.3.2 INTRUSIVOS MESOZOICOS

A 42 km al Norte de Juliaca, se tiene una tonalita (378,500E – 8'331,000N) que intruye a las lutitas del Grupo Cabanillas y está cubierto por conglomerados con clastos de cuarcitas de la Formación Angostura. La datación radiométricas K/Ar en biotitas indica una edad K/Ar 236 ± 6 Ma (INGEMMET, 1993), perteneciente al Triásico Medio.

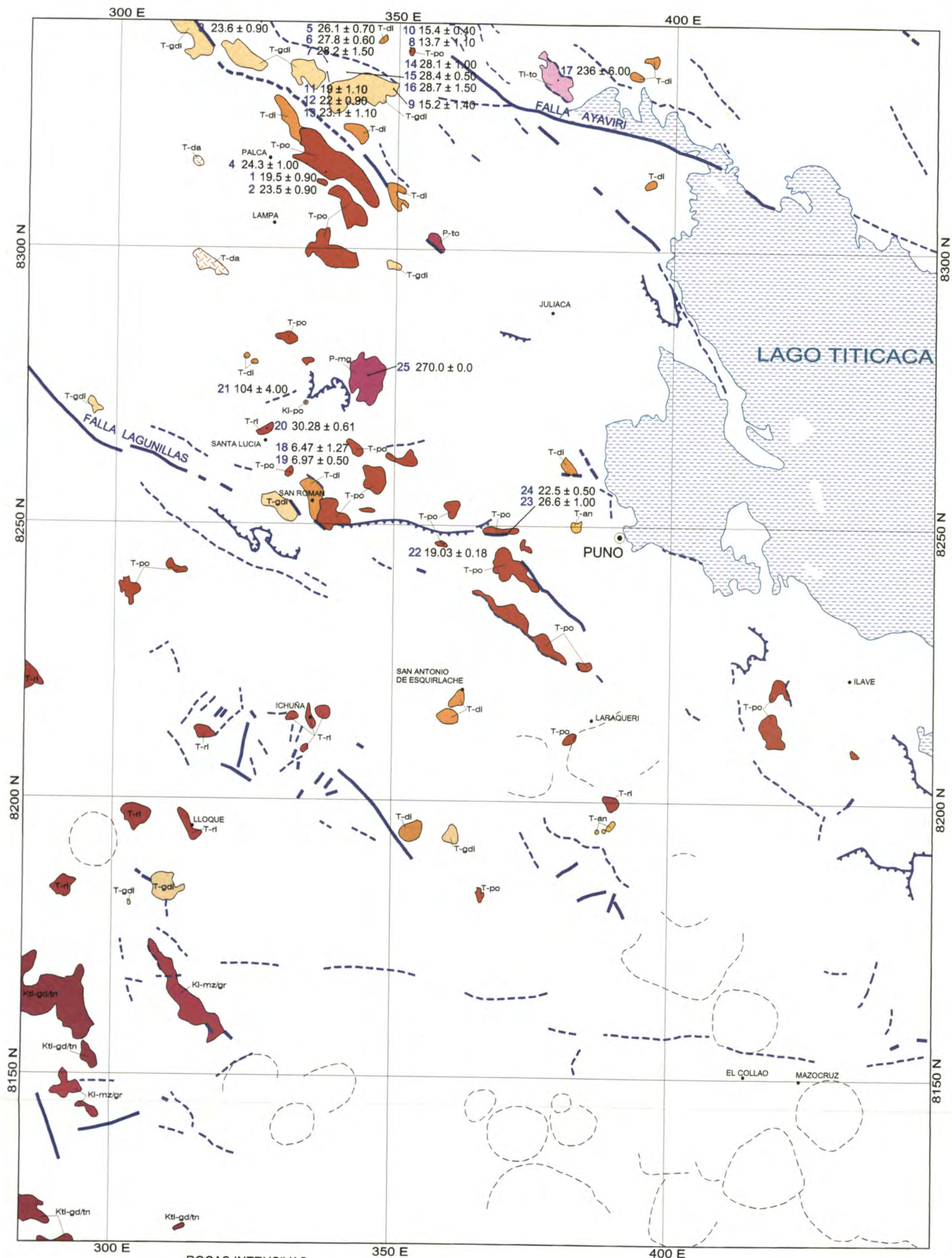
A unos 10 km al Noreste de Santa Lucía (334,000E – 8'272,000N), se tiene una dacita porfírica datada en 104 ± 4 Ma por el método de edad K/Ar en biotitas (INGEMMET, 1993), evidenciando una edad Albiana.

Alrededor del poblado de Omate, se tienen cuerpos que intruyen a los Volcánicos Matalaque del Cretáceo Medio, presumiéndose una edad Cretácica Superior. Sus composiciones varían entre granodioritas, granitos y monzogranitos,.

2.3.3 INTRUSIVOS CENOZOICOS

Se tiene plutones (dioríticos y granodioríticos) y cuerpos sub-volcánicos (riolíticos, dacíticos y andesíticos).

A 15 km al Noreste de Palca, se tienen intrusiones, mayormente de composición granodiorítica, con edades K/Ar en feldespatos potásicos 23.1 ± 1.1 Ma (Bonhomme et al., 1985) y en biotita 15.2 ± 1.40 (Klinck et al., 1986).



ROCAS INTRUSIVAS

- Terciario
 - T-an Pórfido andesita
 - T-da Pórfido dacita
 - T-gdi Granodiorita
 - T-di Pórfido diorita
 - T-po Pórfido Diorítico
 - T-ri Pórfido riolita
- Cretácico
 - Ki-po Dacita porfirítica
 - Ki-mz/gr Monzogranito
 - Kti-gd/tn Granodiorita - Tonalita
- Triásico
 - Ti-to Tonalita
- Permiano
 - P-mg Monzogranito
 - P-to Tonalita

SIMBOLOS

- Fallas
- Fallas inferidas
- Cabalgamientos
- Centros poblados



		ESCALA 1/750,000	UNIVERSIDAD NACIONAL DE INGENIERIA FACULTAD DE INGENIERIA GEOLÓGICA MINERA Y METALÚRGICA ESCUELA PROFESIONAL DE GEOLOGIA
TESIS	PETROGRAFÍA, GEOQUÍMICA E IMPLICANCIAS METALOGÉNICAS DE LOS VOLCÁNICOS CENOZOICOS DEL SURESTE DEL PERÚ; ZONA DE MAZO CRUZ	FECHA ENERO - 2004	DISTRIBUCION DE ROCAS INTRUSIVAS
GEOLOGIA	Jorge Luis Quipe Cangana	ARCHIVO Lám_5	
DIBUJO CAD	Alejandro Arca Gonzalez		
REVISION CAD	Carlos León Ojeda		
APROBADO	César Vidal Cobán		LÁMINA 5

Entre los poblados de Mañazo, San Román y Santa Lucía (347,300E – 8'259,300N), se tiene una serie de pórfidos dioríticos cortados por diques de composición monzodiorítica y elongados en dirección del sistema de fallas Lagunillas. Se registra un rango de edades K/Ar, en plagioclasa 28.66 ± 0.70 Ma (Wasteneys, 1990) y roca total 19.5 ± 0.90 Ma (Klinck et al., 1986). Este último intruye al Grupo Tacaza y está cubierto por el Grupo Palca. También cabe destacar la presencia de pequeños stocks pórfidos dioríticos al Noroeste y Sureste de la ciudad de Puno.

2.4 MARCO TECTÓNICO

Los ciclos orogénicos que han afectado el área de investigación corresponden al Ciclo Orogrénico Paleozoico (Fase Eoherciniana) y al Ciclo Andino (Fase Peruana, Inca y Quechua).

2.4.1 CICLO OROGRÉNICO PALEOZOICO

2.4.1.1 Fase Eoherciniana (Devónico Superior al Carbonífero)

La Fase Eoherciniana fue propuesta por Laubacher (1978), quien registró una edad entre 320 Ma y 340 . Produce un plegamiento de rocas del Paleozoico Inferior y está determinada por la discordancia erosional del Grupo Ambo sobre el Grupo Cabanillas (372,900E - 8'286,600N; Noroeste de Juliaca).

2.4.2 CICLO OROGRÉNICO ANDINO

2.4.2.1 Fase Peruana (Santoniano – Cretácico Superior)

Investigada por Megard (1984) y propone una edad aproximada de 80 Ma. Esta fase provoca el plegamiento de rocas Cretácicas y a la deposición continental del Grupo Puno.

2.4.2.2 Fase Inca (Eoceno Superior – Oligoceno Inferior)

Estudiada por Noble et al. (1974), McKee et al. (1975) y Eyzaguirre (1975), estos autores sugieren una edad anterior a 40 Ma. Origina fallas inversas, plegamiento del Grupo Puno y actividad volcánica del Grupo Tacaza a través del Sistema de Fallas Lagunillas.

Las fallas mencionadas ponen en contacto a las calizas de la Formación Ayavacas con secuencias plegadas del Grupo Puno.

Al Norte de la laguna Lagunillas (293,000E – 8'280,000N), se observa unidades volcánicas del volcanismo Tacaza sobreyaciendo en discordancia erosional a las capas rojas del Grupo Puno.

2.4.2.3 Fase Quechua (Mioceno Medio al Plioceno Superior)

Investigada por McKee & Noble (1982) y Megard (1984). Se relaciona a esta fase plegamientos y desplazamientos horizontales de bloques. Dentro del área de estudio ha sido subdividida en tres sub-fases denominadas Quechua I, II y III.

La Fase Quechua I (post - Grupo Tacaza y pre – Grupo Maure) produce la discordancia angular entre el Grupo Palca y secuencias plegadas del Grupo Tacaza (identificada al Norte del poblado de Palca).

La Fase Quechua II (Sin - Grupo Maure y pre – Grupo Barroso) causa fallas inversas de alto ángulo de buzamiento que ponen en contacto (en estrechas franjas) afloramientos del Grupo Puno y calizas de la Formación Ayavacas (Observada al Sur del poblado de Mañazo).

La Fase Quechua III (post - Grupo Maure y pre - Grupo Barroso) genera el plegamiento del Grupo Maure y actividad volcánica del Grupo Barroso. Al Sur del río Titire (353,500E - 8'151,000 N), piroclastos y lavas del Grupo Barroso, sobreyacen al Grupo Maure plegado, el cual está datado entre 8 Ma – 10 Ma, sugiriendo una edad de 7 Ma para la fase tectónica Quechua III.

2.5 MARCO ESTRUCTURAL

El análisis estructural ha sido obtenido de la interpretación de hojas geológicas a escala 1/100,000 de la Carta Geológica Nacional (INGEMMET), imágenes de satélite Landsat TM (B4 – Filtro 14) y análisis del contexto geológico en base a observaciones de campo (**Lám. No. 6 y No. 7**).

2.5.1 FALLAS

2.5.1.1 Sistema de Fallas Lagunillas

Se despliegan longitudinalmente desde el Noroeste del poblado de Santa Lucía hacia la ciudad de Puno. Tienen una orientación NW - SE. El corredor de Lagunillas corresponde a una zona de transcurrencia dextral y constituye el límite Noreste de la cuenca Miocena del Grupo Maure (Sempere T. et al., 2002). Pone en contacto al Grupo Puno con el Grupo Maure y hace cabalgar a la Formación Ayavacas sobre el Grupo Tacaza y al Grupo Lagunillas sobre la Formación Ayavacas. Este sistema de fallas parece controlar el emplazamiento de cuerpos intrusivos sub – volcánicos (**Láms. No. 5 y No.6**).

2.5.1.2 Sistema de fallas Ayaviri

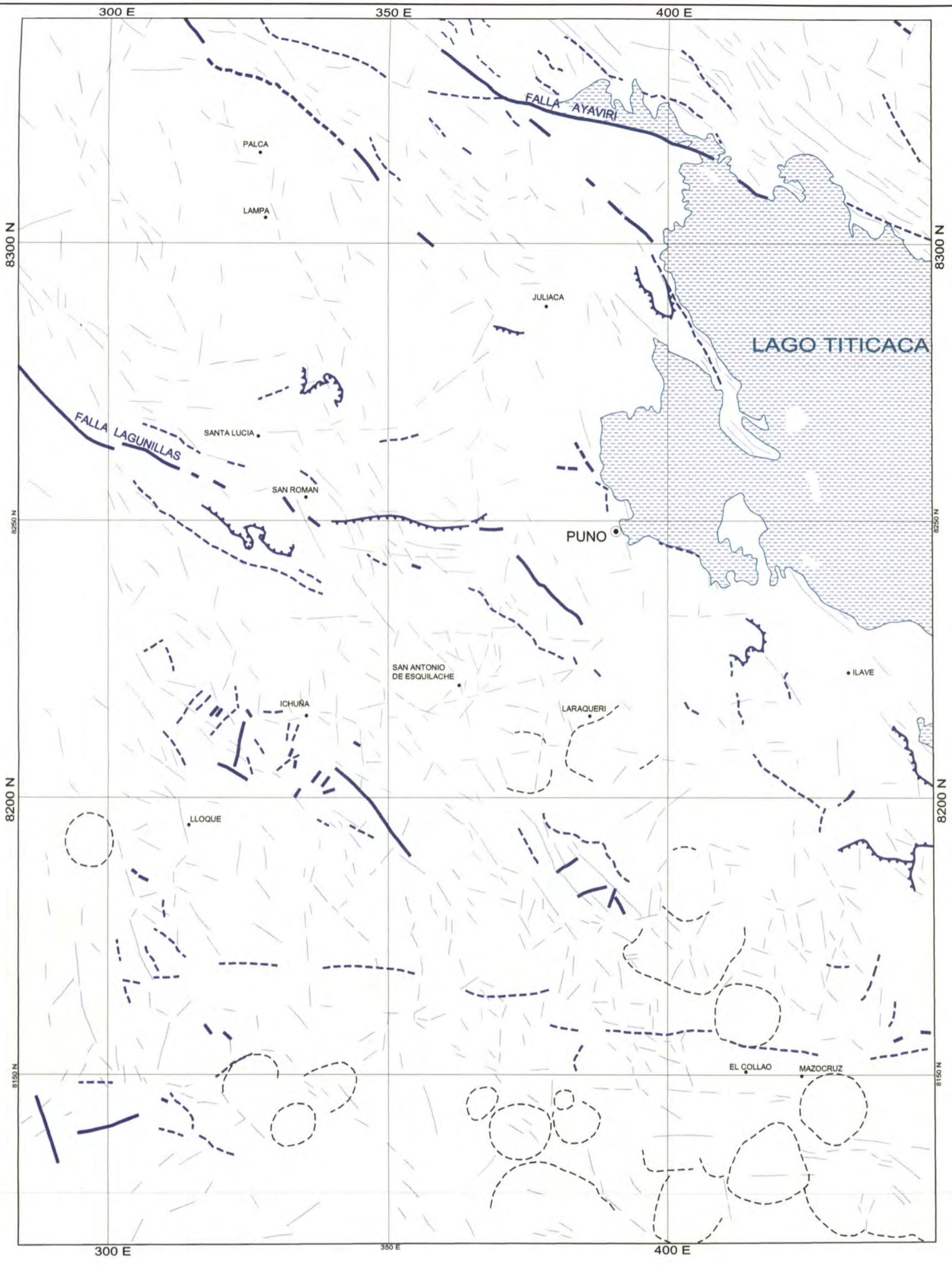
Se extiende hacia el Norte de Juliaca con una dirección NW – SE. El sistema de fallas Ayaviri es un sistema de fallas transcurrentes sinistral y constituye el límite SW de la faja corrida y plegada de Putina (Sempere T. et al., 2002). Hace cabalgar a rocas paleozoicas de la Formación Calapuja sobre calizas de la Formación Ayavacas.

2.5.1.3 Sistema de fallas E - W

Se extiende entre los poblados de Matalaque y Mazo Cruz, corta secuencias Cretácicas de los volcánicos Matalaque, facies conglomerádicas de la Formación Pichu y secuencias volcánicas del Grupo Tacaza. Además controla el volcanismo fisural del Grupo Barroso al Sur de Mazo Cruz.

2.5.1.4 Fallas Menores

Existen varias fallas menores con diferentes direcciones y relacionadas a los sistemas de fallas anteriormente mencionadas (Lagunillas y Ayaviri). Estas



SIMBOLOS



- Fallas
- Fallas inferidas
- Cabalgamientos
- Lineamientos
- Estructuras volcánicas
- Centros poblados




		ESCALA 1/750,000	UNIVERSIDAD NACIONAL DE INGENIERIA FACULTAD DE INGENIERÍA GEOLÓGICA, MINERA Y METALÚRGICA ESCUELA PROFESIONAL DE GEOLOGÍA
TESIS	PETROGRAFÍA, GEOQUÍMICA E IMPLICANCIAS METALOGÉNÉTICAS DE LOS VOLCÁNICOS CENOZOICOS DEL SURESTE DEL PERÚ: ZONA DE MAZO CRUZ	FECHA ENERO - 2004	MARCO ESTRUCTURAL
DIBUJO CAD	Alejandro Arce Gonzalez	ARCHIVO Lám_2_4_6	
REVISION CAD	Carlos León Ojeda		
APROBADO	César Vidal Cobán		
			LÁMINA 6



LEYENDA

-  Yacimientos epitermales
-  Complejo Volcánico Mazo Cruz 1 - 12

		ESCALA 1/750,000	UNIVERSIDAD NACIONAL DE INGENIERIA FACULTAD DE INGENIERÍA GEOLÓGICA, MINERA Y METALÚRGICA ESCUELA PROFESIONAL DE GEOLOGÍA
TESIS PETROGRAFÍA, GEOQUÍMICA E IMPLICANCIAS METALOGÉNICAS DE LOS VOLCÁNICOS CENOZOICOS DEL SURESTE DEL PERÚ: ZONA DE MAZO CRUZ	INTERPRETACION Jorge Luis Quispe Cangana	FECHA MARZO - 2004	LANDSAT TM B4 - FILTRO 14 REALCE DE ESTRUCTURAS
PROCESAMIENTO Julio Rayno Norberto	REVISION CAD Carlos León Ojeda	ARCHIVO Lám_7.dwg	
APROBADO César Vidal Coblán			
LÁMINA 7			

preferentemente tienen rumbo NE – SW y EW. Ponen en contacto rocas Mesozoicas y Cenozoicas.

2.5.2 LINEAMIENTOS

Los lineamientos han sido identificados a través de imágenes de satélite (Landsat TM, B4 – Filtro 14), en la que se pudo diferenciar los sistemas N 30° a 40° W, N 30° a 60° E, N - S y E - W.

Los lineamientos N 30° a 40° W, tienen una orientación andina y son más o menos paralelos a los sistemas de fallas Lagunilas y Ayaviri. El lineamiento más importante con este rumbo es el de Ocuvi, definido como posible centro fisural del Grupo Palca (Willians y Mc Birney, 1979).

El sistema N 30° a 60° E, es poco frecuente y se manifiesta principalmente entre los poblados de San Antonio de Esquilache y Huaitire.

Los lineamientos N - S y E - W, están mayormente restringidos hacia el Sur del área de estudio (Mazo Cruz).

2.5.3 ESTRUCTURAS VOLCÁNICAS

Se manifiestan a manera de formas circulares y corresponden a centros volcánicos, con erosión moderada, se extienden principalmente entre los poblados de Huaitire y Mazo Cruz.

2.6 GEOLOGÍA ECONÓMICA

La actividad minera en el área de estudio está orientada a yacimientos metálicos. Para tener una mayor referencia de estos, se ha realizado el inventario de 93 minas y 56 prospectos (**Tabla No. 2**). En la **Lámina No. 8**, se representa la distribución de dichos yacimientos metálicos y sus respectivos controles estructurales.

2.6.1 METALOGENIA

Metalogénicamente la zona de estudio se ubica en la provincia polimetálica del Altiplano - Cordillera Occidental, con ocurrencias locales de yacimientos epitermales de Au - Ag, como son el Prospecto Mazo Cruz (INGEMMET), Proyecto La Rescatada (Anglo Gold) y Mina Aruntani (Minera del Hill).

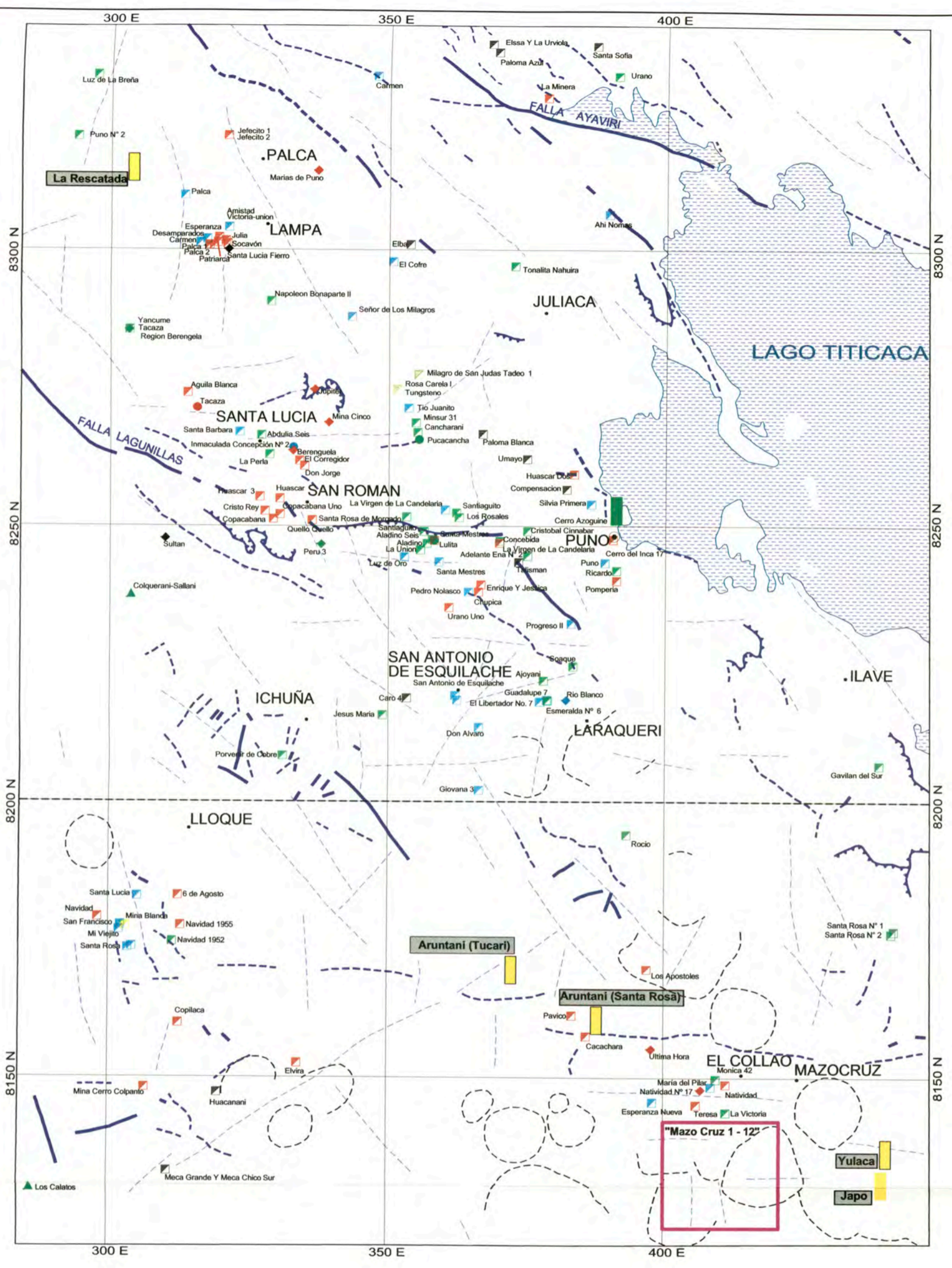
Los yacimientos filoneanos están caracterizados por vetas polimetálicas y argentíferas de Pb - Ag - Cu - Zn, varían desde vetillas Hasta filones de longitud moderada. El relleno de mineral es normalmente irregular y asociado a intrusivos (ONERN & CORPUNO, 1984). Distritos de importancia regional son Condorama - Palca, Santa Lucía, Cacachara y San Antonio de Esquilache, en los que la mayoría de las minas están abandonadas o paralizadas.

También se registra mineralización de Cu tipo pórfidos (prospecto Los Calatos), Cu como impregnaciones en capas rojas del Grupo Puno, manifestaciones menores de W (Mina Porvenir, Puno) y Hg (Cerro Azoguine, Puno).

2.6.1.1 Yacimientos filoneanos

Santa Bárbara (Pb, Ag, Cu)

El yacimiento de Santa Bárbara se ubica en el distrito de Santa Lucía, cuadrángulo de Lagunillas, sus coordenadas UTM son: 323,200E - 8'266,900N. La mineralización se ubica al borde de una diatrema de 1,400 m de diámetro, conformada por tufos dacíticos del Grupo Palca y brechas volcánicas del Grupo Tacaza. La mineralización de la mena está dada por tetraedrita, galena, esfalerita y trazas de calcopirita; mientras la ganga, dolomita, calcita, rodocrosita, cuarzo y pirita. Sus leyes promedio son 12 Oz/Tn Ag, 1% Pb y 0.5 % Cu, existiendo zonas ricas que alcanzan leyes Hasta 50 Oz/Tn Ag (Tumialán P. et al., 2003).



SIMBOLOS

- | | | |
|---------------------------|----------------------------|-------------------------------------|
| TIPO DE YACIMIENTO | METALOGENIA | Fallas |
| Cuerpo, n = 4 | Ag, n = 44 | Fallas inferidas |
| Epitermales, n = 6 | Au, n = 6 | Cabalgamientos |
| Filoneano, n = 117 | Cu, n = 41 | Lineamientos principales |
| Manto, n = 11 | W, n = 3 | Estructuras volcánicas |
| Pórfido, n = 2 | Pb, n = 32 | Centros poblados |
| | Otros (Fe, Sb, Zn), n = 14 | Complejo Volcánico Mazo Cruz 1 - 12 |



		ESCALA 1/750,000	UNIVERSIDAD NACIONAL DE INGENIERIA FACULTAD DE INGENIERÍA GEOLÓGICA, MINERA Y METALÚRGICA ESCUELA PROFESIONAL DE GEOLOGÍA
TESIS PETROGRAFÍA, GEOQUÍMICA E IMPLICANCIAS METALOGENÉTICAS DE LOS VOLCÁNICOS CENOZOICOS DEL SURESTE DEL PERÚ: ZONA DE MAZO CRUZ	GEOLOGIA Jorge Luis Quijpe Cangana	FECHA ENERO - 2004	PLANO METALOGENÉTICO
DIBUJO CAD Alejandro Arce González	REVISION CAD Carlos León Ojeda	ARCHIVO Lám_8.dwg	
APROBADO César Vidal Cobán			
			LÁMINA 8

Berenguela (Ag, Cu, Mn)

Se encuentra en el distrito de Santa Lucía, cuadrángulo de Lagunillas, sus coordenadas UTM son: 332,822 E – 8'263,612 N. Se definen tres cuerpos mineralizados alineados en dirección E – SE, el ancho de los cuerpos varía entre 15 m a 30 m y un largo máximo de 1 km. Los minerales de mena están representados por plata nativa, covelita, calcopirita, crisocola, malaquita, psilomelano, pirolusita, todorokita y chalcofano y están asociados con los minerales de ganga, calcita, dolomita, sílice negra y jaspe. La mineralización está hospedada dentro de calizas de la Formación Ayavacas.

Los Rosales (Cu, Ag, Au)

Se encuentra ubicada en la parte oriental del CERRO Quearaya, en el distrito de Vilque, cuadrángulo de Puno. Sus coordenadas UTM son: 362,670E – 8'251,550N. La mineralización está relacionada a intrusiones de roca diorítica en forma de diques paralelos, emplazada a través de vetas N - S con una longitud de 900 m y un ancho promedio de 30 cm. Los minerales de mena están conformados por calcopirita, tenantita, galena esfalerita y oro nativo. Los minerales de ganga, dolomita, calcita, cuarzo y pirita. Su producción en el año 1993, estuvo registrada en 120 TM/día con 0.56% Cu, 1.20 Oz/Tc Ag y 0.33 Oz/Tc Au.

Mina Blanca (Au, Pb, Zn, Cu)

Se ubica cerca del caserío de San Antonio, cuadrángulo de Ichuña, al Norte del pueblo de Matalaque, sus coordenadas UTM son: 303,039E – 8'177,432N. Sus vetas presentan un rumbo promedio N 55° a 70° E y buzamiento 75° SE a 90°, sus potencias varían entre 0.10 m a 0.70 m.

Mina San Francisco (Pb, Cu, Zn, Ag)

Se encuentra dentro del cuadrángulo de Ichuña, 5 km al Oeste en línea recta del pueblo de Matalaque. Tiene las siguientes coordenadas UTM: 301,871E – 8'176,731N. Consta de un relleno polimetálico tipo vetas, con rumbo N 80° E y buzamiento sub – vertical.

San Antonio de Esquilache (Pb, Zn, Ag)

Se encuentra ubicada en el distrito del mismo nombre, al Suroeste de la ciudad de Puno, Cuadrángulo de Pichacani, con coordenadas UTM son:

362,036E - 8'219,305N. Las vetas se encuentran emplazadas dentro de andesitas del Grupo Barroso y asociadas a intrusivos sub-volcánicos, presenta una mineralogía compleja, conformada por galena, esfalerita, tetraedrita, calcopirita, platas rojas y argentita, como minerales de mena y como ganga, pirita, calcita, cuarzo y rodocrosita.

Santa Rosa (Pb, Cu, Zn, Au)

Se ubica al Sur del pueblo de Matalaque, cuadrángulo de Omate. Sus coordenadas UTM son: 304,150E – 8'173,710N. Este yacimiento consta de vetas N 78° E y buza 58° SE, con 1.20 m de potencia, con presencia de galena, calcopirita, esfalerita y como ganga cuarzo, pirita y limonitas. Se reportó un valor de Au Hasta 1.5 gr/TM (INGEMMET, 1993). La roca caja está conformada por volcánicos porfíricos del Grupo Toquepala.

Mina Pavico (Ag, Zn, Pb, Cu, Au)

Ubicada a 42 km.al Noreste del poblado de Huaitire, distrito de Acora, provincia del Collao, departamento de Puno. Sus coordenadas UTM son: 383,454E – 8'161,255N. Su mineralización está dada por galena, esfalerita, pirargirita, tetraedrita, polibasita y electrum, relacionada a cuerpos de brechas en andesitas y dacitas del Grupo Tacaza.

Cacachara (Ag, Pb, Zn, Cu)

Se encuentra dentro del cuadrángulo de Huaitire, en las siguientes coordenadas 386,064E – 8'157,511N, el tipo de mineralización que presenta es del tipo filoneano a modo de vetas irregulares, con presencia de pirargirita, galena, esfalerita, y en menor cantidad calcopirita; como minerales ganga presenta cuarzo lechoso, pirita y calcita. Tiene como roca caja al Grupo Tacaza, cubierto por flujos post-hidrotermales correspondientes al Grupo Barroso.

2.6.1.2 Yacimientos epitermales

Proyecto La Rescatada (Au, Ag)

Se encuentra dentro del cuadrángulo de Ocuvi, con coordenadas UTM: 304,000E – 8'313,000N. La mineralización está hospedada en secuencias volcánicas de los Grupos Tacaza y Sillapaca, controlada estratigráficamente. Los

niveles piroclásticos alcanzan una silicificación fuerte con desarrollo estructuras tipo "Vuggy Silica", mientras que las secuencias lávicas sólo presentan una alteración argílica avanzada con silicificación débil.

Mina Aruntani (Au, Ag)

Se ubica dentro del cuadrángulo de Huaitire, tiene dos unidades productivas, denominadas Tucari con coordenadas UTM: 372,600E – 8'167,800N y Santa Rosa cuyas coordenadas UTM son: 388,000E – 8'159,000. La mineralización se encuentra hospedada en volcánicos del Grupo Tacaza, con un control estructural N 15° W y cubierta por flujos post – mineralización del Grupo Barroso.

Proyecto Mazo Cruz (Au, Ag)

Se localiza en el departamento de Puno, provincia El Collao, distrito Capaso, dentro del cuadrángulo de Mazo Cruz. Comprende los sectores denominados Yulaca y Japo.

El sector Yulaca con coordenadas UTM, 440,000E – 8'134,500N, presenta cuerpos de brecha hidrotermal de diferentes dimensiones, con silicificación fuerte y desarrollo estructuras tipo "vuggy silica". Se tienen contenidos Hasta de 1.14 ppm Hg, 5.0 ppm Au, 160 ppm de Ag y 2469 ppm de arsénico (Morche et al. 1994).

El sector Japo, tiene coordenadas UTM 439,000E – 8'130,000N. Presenta zonas de silicificación restringidas a cuerpos de brechas y zonas de fallas de rumbo N - S y NE - SW. Los valores de Au llegan Hasta 0.16 g/TM (Morche et al. 1994).

2.6.1.3 Yacimientos tipo pórfido

Prospecto Los Calatos (Cu)

Este prospecto se ubica en el cerro Los Calatos, provincia de General Sánchez Cerro, departamento de Moquegua. Se enmarca dentro del cuadrángulo de Omate, tiene las siguientes coordenadas: 286,222E – 8'130,000N. En superficie se tiene oxidación "leach capping" con presencia de jarosita, hematita y gohetita. Las rocas volcánicas aflorantes presentan alteraciones filica, propilitica y sílico - argílica.

CAPÍTULO III

CARACTERIZACIÓN PETROGRÁFICA DE LA FRANJA VOLCÁNICA CENOZOICA

Los volcánicos Cenozoicos del Sureste del Perú representados por los Grupos Tacaza, Palca, Sillapaca, Maure y Barroso, se encuentran conformando el segmento Norte de la Zona Volcánica de los Andes Centrales (**ZVC, ver Fig. No.1**). Este conjunto se extiende principalmente desde el departamento de Apurímac hacia el Sur aproximadamente Hasta el paralelo 28°.

Litológicamente cada unidad presenta características distintivas que permiten su reconocimiento y diferenciación en el campo, tales como las mencionadas a continuación:

- El Grupo Tacaza está conformado por facies conglomerádicas y niveles volcánicos que gradan de lavas ricas en olivino - augita a ricas en plagioclasas y a una composición riolítica.
- El Grupo Palca presenta potentes secuencias ignimbríticas de composición riolítica con megacrístales de sanidina.
- El Grupo Sillapaca exhibe lavas porfíricas de composición dacítica, algunas veces con niveles piroclásticos.
- El Grupo Maure está conformado por tobas retrabajadas, limolitas, fangolitas, lutitas negras intercaladas con niveles calcáreos y secuencias volcánicas andesíticas, dacíticas y riolíticas.
- El Grupo Barroso muestra en su base niveles piroclásticos y hacia su tope secuencias lávicas andesíticas y andesíticas basálticas.

Del estudio petrográfico, se puede decir que las rocas volcánicas Cenozoicas consisten en lavas y piroclásticos de composición variable entre basalto, andesita, traquita, dacita y riolita. El contenido de fenocristales es menor al 20%. Las principales texturas reconocidas son porfíricas, hialopilitica y pilotaxítica. También se tienen texturas de desequilibrio mineralógico, tal como coexistencia de piroxenos con cuarzo, zonación de plagioclasas, fenocristales con bordes de reacción y alteración de minerales hidratados (anfíboles y biotitas) a óxidos de Fe. Un alcance más detallado se presenta en el Cuadro No. 1 y Anexo No. 1.

Cuadro No. 1: Características petrográficas de rocas volcánicas Cenozoicas

Muestra	Unidad Litológica	Minerales Primarios		Minerales Secundarios	Textura	Composición
		Principales	Accesorios			
62436	Tacaza	Qz, Plg, Fpt - K, Bio	Rt	ARCs, Musc, OPs	Porfírica	Riodacita
62483	Tacaza	Plg, Hbn	No identificados	OXs - Fe, Cac, Tr	Pilotaxítica	Andesita
Palc 1	Palca	Qz, Plg, Fpt - K, Bio	Rt, Zir	OXs - Fe	Hialopilitica	Riolita
Sill 1	Sillapaca	Qz, Plg, Fpt - K, Prx	Zir	OXs - Fe	Porfírica	Dacita
64199	Maure	Qz, FPTs, Hbn	No identificados	OXs - Fe, Zeo	Perlítica	Riodacita
64207	Maure	FPTs, Bio	No identificados	OXs - Fe, Zeo	Hialopilitica	Riodacita
64323	Maure	Plg	No identificados	Cac, Zeo	Perlítica	Traquita
64191	Barroso	Plg, Hbn	Zir	No identificados	Traquítica	Traquita
64190	Barroso	Plg, Qz, San, Bio, Prx	Rt, Zir	No identificados	Traquítica	Traquita
62541	Barroso	Plg, Hbn	No identificados	ARCs, OXs - Fe, OXs - Ti	Brechoide	Andesita
62540	Barroso	Plg, Qz, Hbn, Aug	No identificados	OXs - Fe	Hialopilitica	Andesita
62505	Barroso	Plg, Hbn	Zir	OXs - Fe, OPs	Traquítica	Traquita
67062	Barroso	Plg, Hbn	Zir	OPs, OXs - Fe	Felsofidica	Dacita
67173	Barroso	Plg, San, Hbn	Zir	OXs - Fe	Porfírica	Traquiandesita
64150	Barroso	Plg, San, Qz	Zir	ARCs, Qz	Porfírica	Riodacita
68245	Barroso	San, Qz, Bio	Rt	Musc	Porfírica	Dacita

Abreviaturas de minerales utilizados:

Arcillas: ARCs	Cuarzo: Qz	Opacos: OPs	Sanidina: San
Augita: Aug	Feldespatos: FPTs	Óxidos de hierro: Oxs - Fe	Zeolitas: Zeo
Biotita: Bio	Feldespato potásico: Fpt - K	Óxidos de titanio: Oxs - Ti	
Calcita: Cac	Hornblenda: Hbn	Plagioclasa: Plg	
Circón: Zir	Muscovita: Musc	Rutilo: Rt	

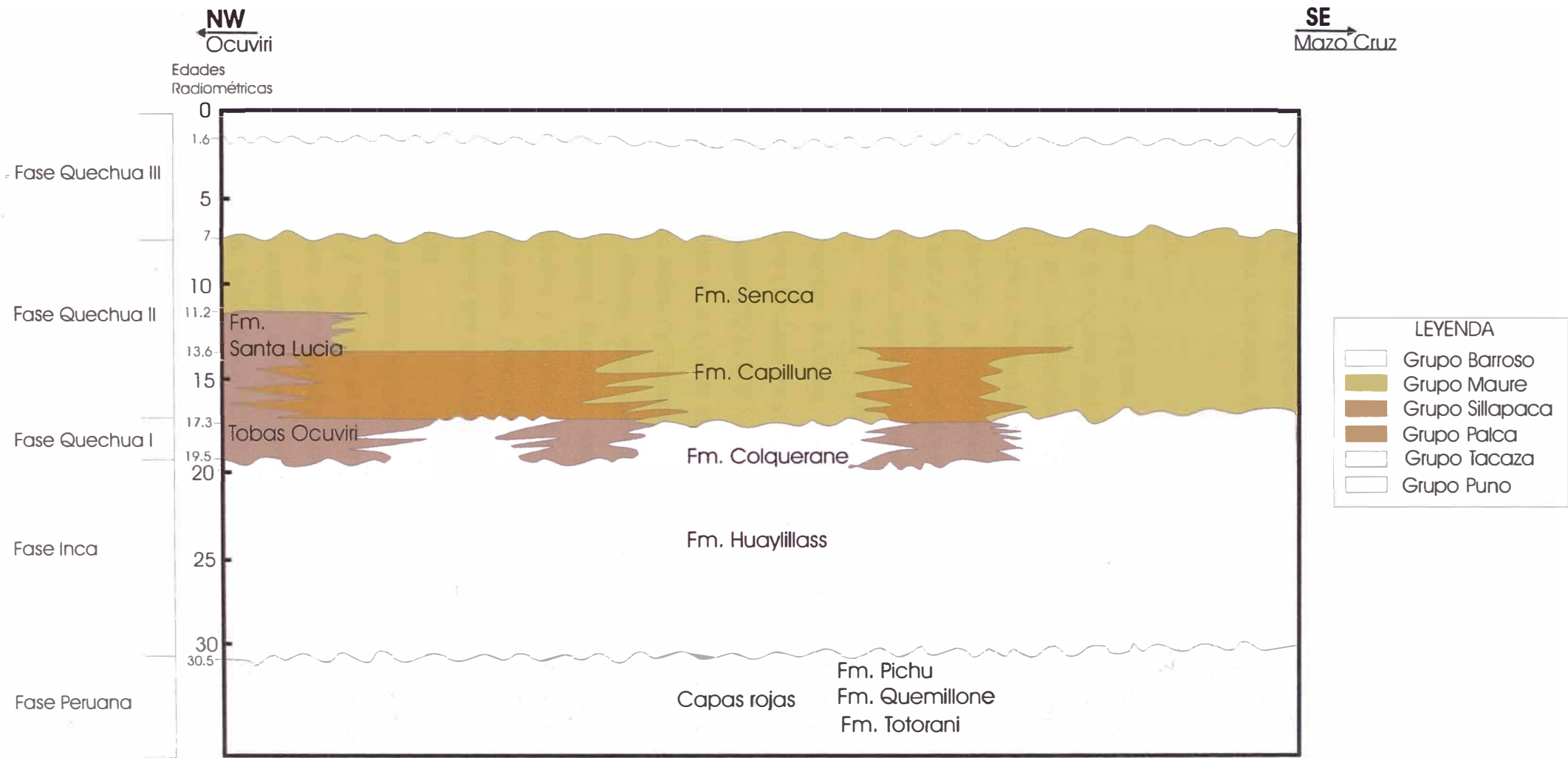


Figura No. 3: Diagrama simplificado de la Estratigrafía de los volcánicos Cenozoicos existentes entre Ocuvi y Mazo Cruz, en base al trabajo del INGEMMET (Boletín N° 42 de la Carta Geológica Nacional, 1993).

De acuerdo al trabajo de Palacios et al. (1993), edades radiométricas de rocas volcánicas de la zona de estudio y observaciones de campo, se plantea un diagrama simplificado de la estratigrafía de los volcánicos Cenozoicos entre los poblados de Ocuvi y Mazo Cruz (**Fig. No. 3**).

A continuación se describen las unidades volcánicas representadas por los Grupos Tacaza, Palca, Sillapaca, Maure y Barroso.

3.1 GRUPO TACAZA

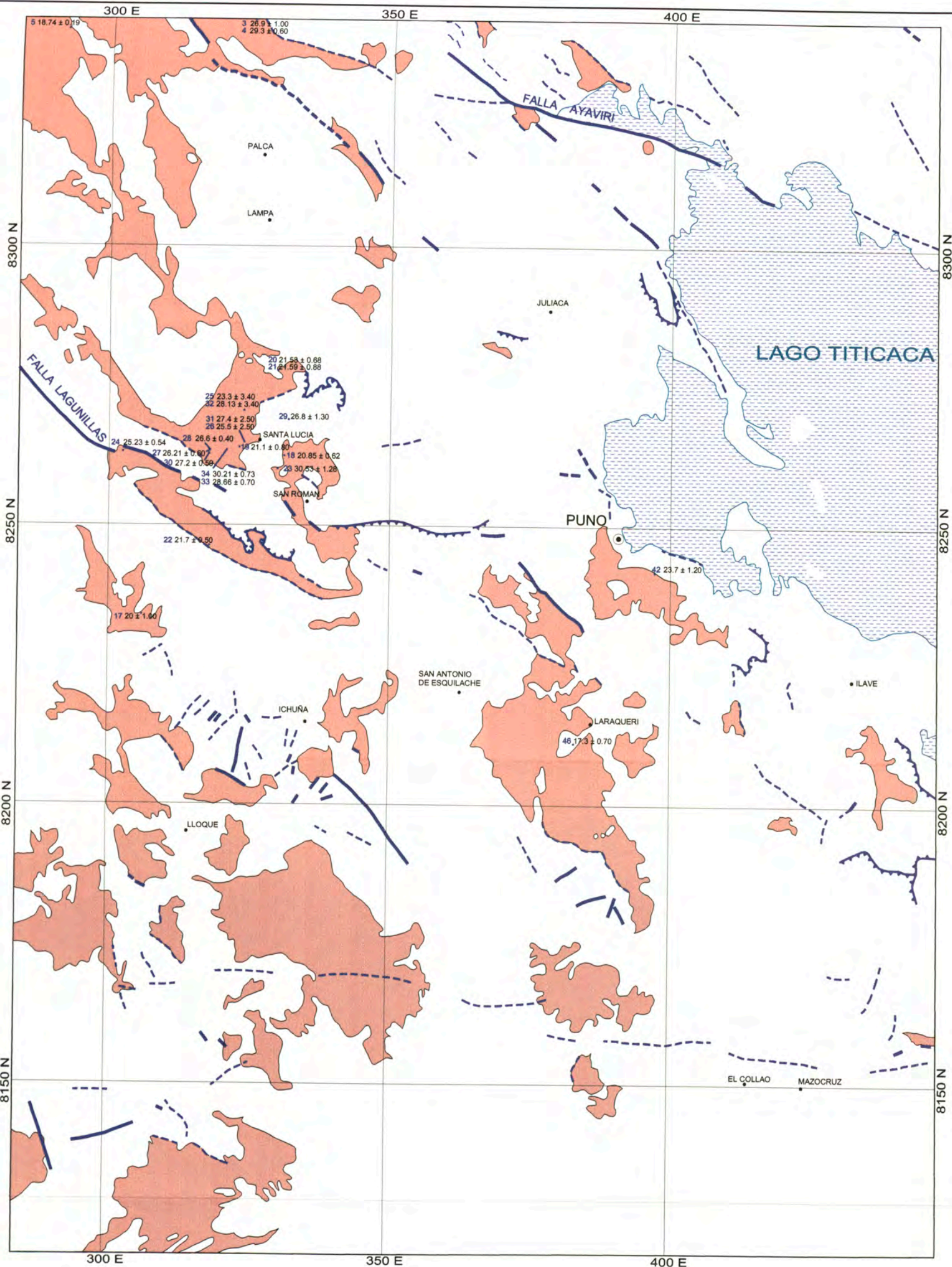
Asignado como Grupo por Marocco y Del Pino (1966). Representa un campo volcánico en el transcurso del Oligoceno tardío al Mioceno medio, dicho Grupo está vinculado a un vulcanismo del tipo fisural y a la deposición de sedimentos fluviales, como resultado de una serie de fallamientos en bloques relacionados a la fase tectónica Inca (Palacios et al, 1993).

El Grupo Tacaza dentro del área de estudio aflora principalmente a lo largo del Sistema de Fallas Lagunillas y alrededor de los poblados de Ocuvi, San Antonio de Esquilache, Ichuña y Lloque (**Lám. No. 9**). Regionalmente está conformado por sedimentos fluviales, flujos lávicos de composición andesítica basáltica a riolítica, flujos piroclásticos y tobas.


En el C° Yapoco (323,200E – 8°27'1,300N), 8 km al Noroeste del distrito de Santa Lucía, Palacios et al (1993) diferencian dos eventos del Grupo Tacaza, definidos como Tacaza Inferior y Tacaza Superior.

El Tacaza inferior está conformado en su base por una gruesa deposición de sedimentos fluviales, seguido de secuencias de andesitas basálticas ricas en olivino y augita, que gradan a andesitas porfíricas con fenocristales de plagioclasas. Discordantemente se Tiene al Tacaza superior, conformada principalmente por secuencias piroclásticas de ignimbritas, tobas de bloques y tobas de lapilli.

Alrededor del poblado de Ichuña aflora el Tacaza Superior conformado por flujos piroclásticos y flujos lávicos andesíticos. En sección delgada, los flujos piroclásticos tienen una composición riodacítica, color blanquecino, textura porfírica, fenos de cuarzo corroído, plagioclasas (oligoclasas) ligeramente alteradas a muscovita, feldespatos potásicos alterados a arcillas (halloisita?), biotitas ligeramente alteradas a óxidos de Fe (**Muestra No. 62436**). Los flujos lávicos andesíticos son de color gris oscuro, textura pilotaxítica, plagioclasas








LEYENDA

 GRUPO TACAZA (17.3 ± 0.70 Ma - 30.53 ± 1.28 Ma)



SIMBOLOS

- 46.17 ± 0.70 Edad radiométrica
-  Fallas
-  Fallas inferidas
-  Cabalgamientos
-  Centros poblados

		ESCALA 1/750,000	UNIVERSIDAD NACIONAL DE INGENIERIA FACULTAD DE INGENIERIA GEOLOGICA, MINERA Y METALURGICA ESCUELA PROFESIONAL DE GEOLOGIA
TESIS	PETROGRAFIA, GEOQUIMICA E IMPLICANCIAS METALOGENICAS DE LOS VOLCANICOS CENOZOICOS DEL SURESTE DEL PERU: ZONA DE MAZO CRUZ.	FECHA	DISTRIBUCIÓN DEL GRUPO TACAZA
GEOLOGIA	Jorge Luis Quijpe Cangana	MARZO - 2004	
DIBUJO CAD	Alejandro Arce Gonzalez	ARCHIVO	
REVISION CAD	Carlos León Ojeda	Lám_9.dwg	
APROBADO	César Vidal Coblán		LÁMINA 9

intercrecidas con hornblendas; éstas últimas ligeramente alteradas a cloritas y óxidos de Fe. También exhibe agmidalas rellenas de calcita con textura coliforme, ocasionalmente acompañado con tridimita (**Muestra No. 62483**).

Las edades radiométricas asignadas al Grupo Tacaza (**Tabla No. 3**), varían en el rango de 17.3 ± 0.70 Ma (Klinck et al, 1981) y 30.53 ± 1.28 Ma (Wasteneys, 1976). Dentro de este Grupo están incluidas las Formaciones Colquerane (20 Ma) y Huaylillas (17.6 a 22.8 Ma, Tosdal et al, 1981).

3.2 GRUPO PALCA

Definido como Grupo por Palacios et al. (1993), tiene un rango de edad que va del Mioceno Inferior a Superior. Se Considera que ha sido originado por volcanismo fisural controlado principalmente por el lineamiento de Ocuvi y relacionada a la fase tectónica Quechua I (Willians y Mc Birney, 1979).

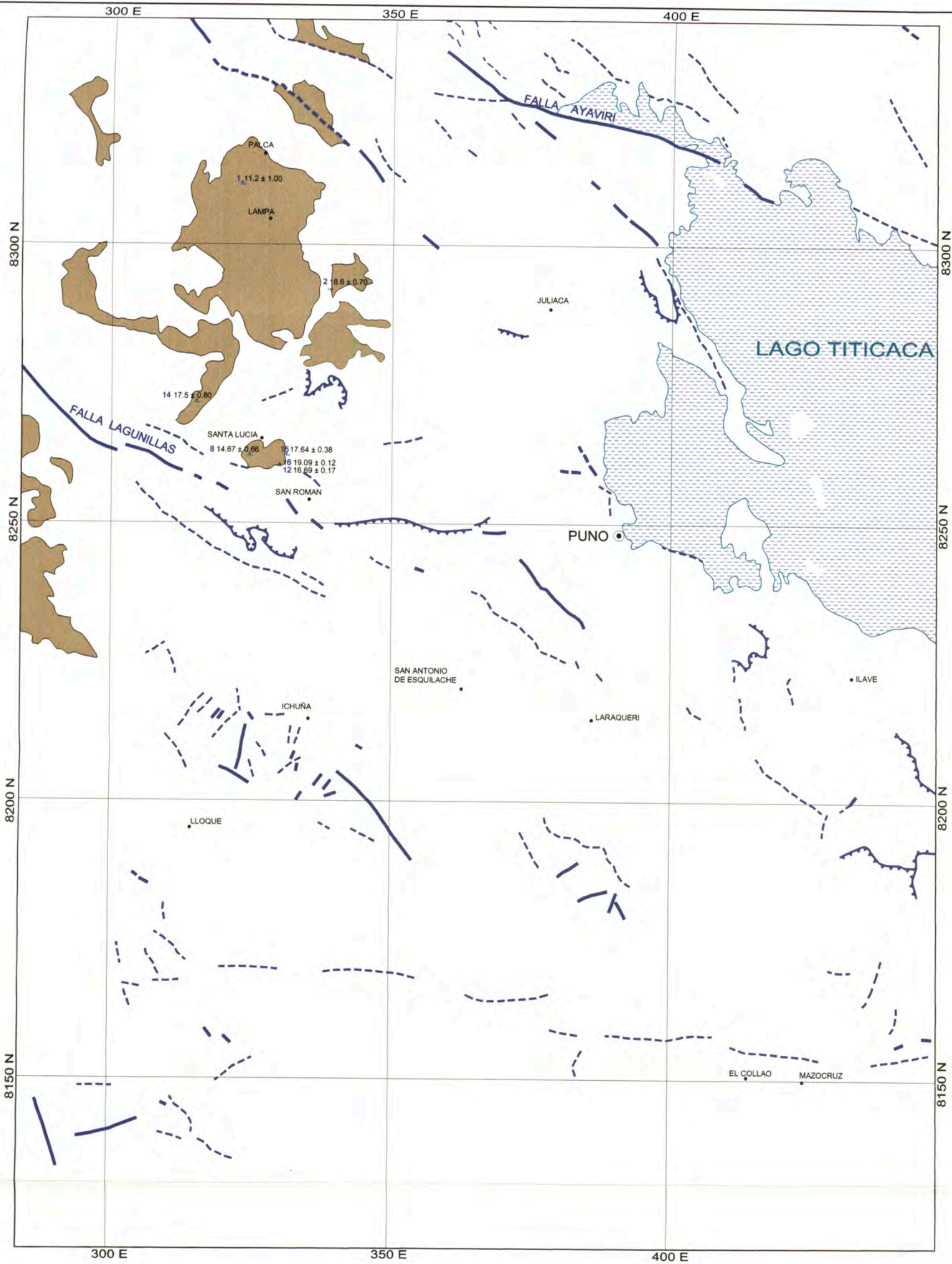
El Grupo Palca alcanza un espesor tiene una gran extensión alrededor del poblado de Lampa (**Lám. No. 10**) y en la Cordillera Sillapaca (317,200E – 8'276,300N). Litológicamente está constituido por ignimbritas soldadas, ignimbritas inconsolidadas y tobas laminadas con intercalaciones sedimentarias. Al Norte del pueblo de Palca este Grupo descansa en discordancia angular sobre el Grupo Tacaza.

Hacia el C° Visa Visa (326,500E – 8'295,600N), se puede apreciar un nivel potente de ignimbritas soldadas con textura eutaxítica.


Al Noroeste de Santa Lucía (318,000E – 8'274,000N), se tiene expuesta ignimbritas blanquecinas de composición riolítica, con una potencia aproximada de 300 m. En sección delgada presenta una textura hialopilitica. Fenocristales rotos de plagioclasas, feldespato potásico y cuarzo. Biotita con inclusiones de rutilo. Inclusiones de zircón en feldespato potásico. Presencia de fragmentos líticos y vidrio volcánico. Matriz criptocristalina con textura perlítica (**Muestra Pal – 1**).

Las edades radiométricas asignadas al Grupo Palca (**Tabla No. 3**) oscilan en el rango de 11.2 ± 1.1 Ma y 19.5 ± 0.9 Ma (Klink et al, 1986), la primera edad corresponde al pórfido de Caramocco (337,000E – 8'313,800N), el cual está cubierto por secuencias ignimbríticas y representarían la base del Grupo Palca. La segunda edad corresponde a una ignimbrita riolítica del Este del poblado de Ocuvi.





Dentro de este Grupo se incluye a la Formación Ignimbrita Santa Lucia, asociada a estructuras circulares cercanas a la mina Santa Bárbara (323,200E – 8'266,900N) y correlacionable con las Tobas Ocuvi (Mamani & Ibarra, 2000), datada en 18.74 ± 0.19 Ma (Carlotto, inédito).




LEYENDA

 GRUPO PALCA (19.5 ± 0.9 Ma - 11.2 ± 1.1 Ma)

SIMBOLOS

- $46.17.3 \pm 0.70$ Edad radiométrica
-  Fallas
-  Fallas inferidas
-  Cabalgamientos
-  Centros poblados



		ESCALA 1/750,000	UNIVERSIDAD NACIONAL DE INGENIERIA FACULTAD DE INGENIERIA GEOLÓGICA, MINERA Y METALÚRGICA ESCUELA PROFESIONAL DE GEOLÓGIA
TESIS	PETROGRAFÍA, GEOQUÍMICA E IMPLICANCIAS METALOGÉNICAS DE LOS VOLCÁNICOS CENOZOICOS DEL SURESTE DEL PERÚ: ZONA DE MAZO CRUZ	FECHA	DISTRIBUCIÓN DEL GRUPO PALCA
GEOLOGIA	Jorge Luis Quipe Cangena	MARZO - 2004	
DIBUJO CAD	Alejandro Arce Gonzalez	ARCHIVO	
REVISION CAD	Carlos León Ojeda	Lám_10.dwg	
APROBADO	César Vidal Cobán		LÁMINA 10

3.3 GRUPO SILLAPACA

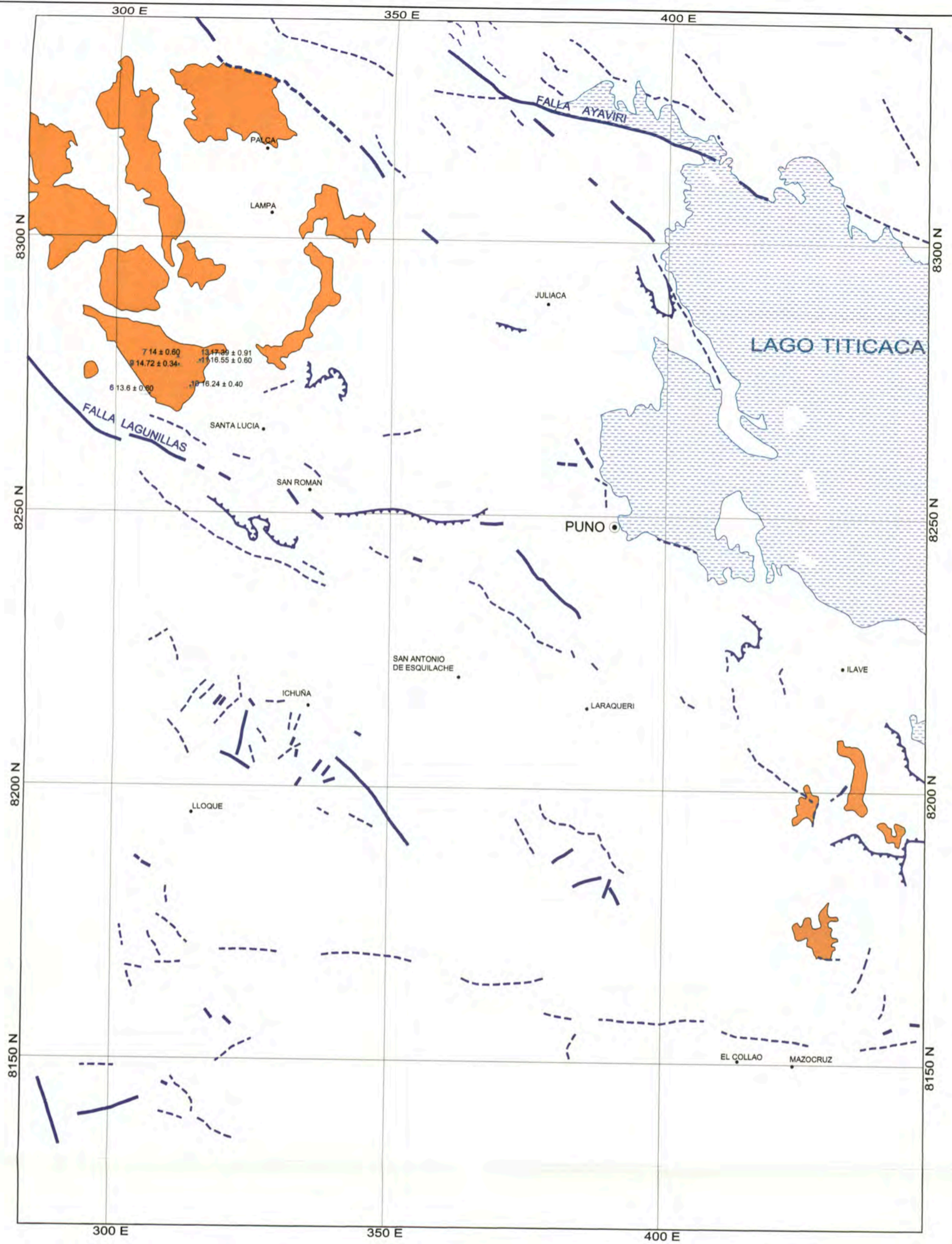
Nominado por Jenks y Newell (1949). El Grupo Sillapaca representa una secuencia volcánica del Mioceno medio, tiene su localidad tipo en el C° Sillapaca (311,200E – 8'276,400N), en dicha área descansa concordantemente sobre el Grupo Palca. Hacia el Sur del poblado de Lampa se encuentra discordante sobre el Grupo Tacaza.

El Grupo Sillapaca está dominado por secuencias de flujos laminados de composición dacítica, textura porfírica y color gris oscuro, andesitas rojizas con fenocristales de plagioclasas, traquiandesitas microporfíricas y niveles tobáceos. Dentro del área de investigación sus afloramientos se exponen principalmente alrededor de Ocuviri (**Lám. No. 11**).

A 15 km de llave, se tienen pequeños afloramientos del Grupo Sillapaca indiviso, discordantes sobre los Grupos Tacaza y Puno.

Al Noroeste del distrito de Santa Lucía (312,000E – 8'274,500N), se diferencia flujos lávicos de composición dacítica, color gris claro. En sección delgada exhibe una textura traquítica - porfírica. Fenocristales de feldespato potásico, plagioclasa, cuarzo y piróxeno. Presencia de apatito entrecrecida en la matriz. Feldespato potásico zonado y con inclusiones de circón. Óxidos de Fe asociado a opacos. Matriz cuarzo – feldespática, (**Muestra Sill – 1**).

Las edades radiométricas asignadas al Grupo Sillapaca (**Tabla No. 3**) están en el rango de 13.6 ± 0.6 (Klinck et al., 1986) a 17.39 ± 0.91 Ma (Wasteneys, 1990).



LEYENDA

GRUPO SILLAPACA (17.39 ± 0.91 Ma - 13.6 ± 0.6 Ma)

SIMBOLOS

$46.17.3 \pm 0.70$ Edad radiométrica

Fallas

Fallas inferidas

Cabalgamientos

Centros poblados



		ESCALA 1/750,000	UNIVERSIDAD NACIONAL DE INGENIERIA FACULTAD DE INGENIERÍA GEOLÓGICA, MINERA Y METALÚRGICA ESCUELA PROFESIONAL DE GEOLOGÍA
TESIS	PETROGRAFÍA, GEOQUÍMICA E IMPLICANCIAS METALOGÉNÉTICAS DE LOS VOLCÁNICOS CENOZOICOS DEL SURESTE DEL PERÚ: ZONA DE MAZO CRUZ.	FECHA	DISTRIBUCIÓN DEL GRUPO SILLAPACA 11
GEOLOGIA	Jorge Luis Quiñe Cangana	MARZO - 2004	
DIBUJO CAD	Alejandro Arce Gonzalez		
REVISION CAD	Carlos León Ojeda		
APROBADO	César Vidal Cobán	ARCHIVO Lám_11.dwg	

3.4 GRUPO MAURE

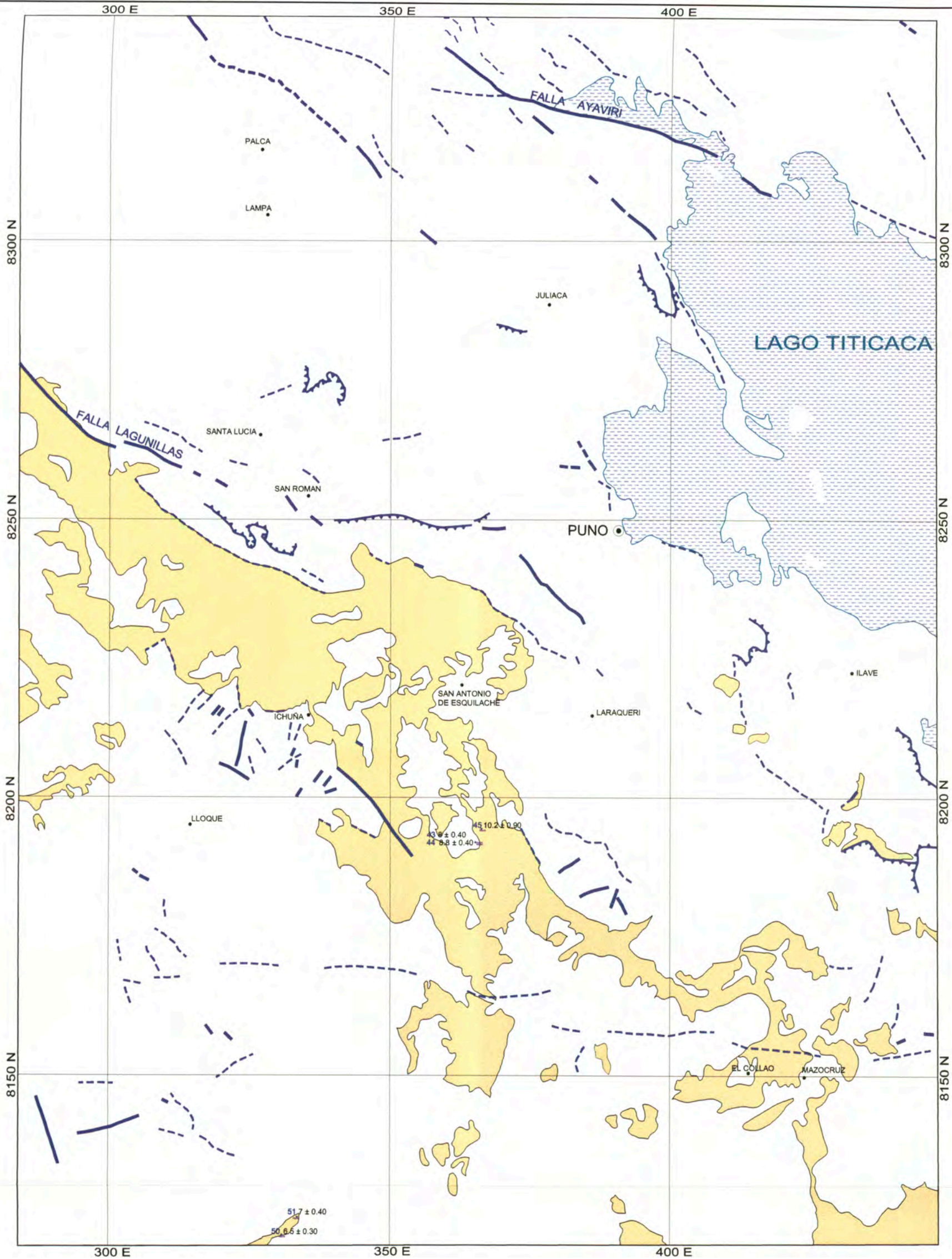
Esta unidad litológica ha sido elevada a la categoría de Grupo por Palacios et al (1993). Tiene una edad que va del Mioceno medio a fines del Mioceno superior. Se relaciona a una cuenca de subsidencia, medio lacustrino y ambiente sub – aéreo (Mendivil, 1965). Está unidad consiste de secuencias volcánicas y sedimentos lacustres, con una potencia de más de 1000 m. Los niveles volcánicos están dados por ignimbritas, tobas y lavas andesíticas. Los sedimentos lacustres están conformados por tobas retrabajadas, limolitas, fangolitas, calizas, areniscas calcáreas, conglomerados y lutitas negras. Sus afloramientos están expuestos a lo largo de una franja NW – SE de 30 km en promedio de ancho (**Lám. No. 12**).

Al Sur de San Antonio de Esquilache (358,118E – 8'200,489N) el Grupo Maure se encuentra representado por secuencias plegadas conformadas por tobas líticas con clastos sub-angulosos a redondeados milimétricos Hasta cinco centímetros, biotitas y plagioclasas ideomórficas y matriz feldespática. Las tobas líticas se encuentran intercaladas, tobas calcáreas verdosas, dolomitas amarillentas, calizas grises y limolitas con colores abigarrados.

Hacia el Sureste de San Antonio de Esquilache (375,874E – 8'225,938N), el Grupo Maure está conformado por tobas y en sección delgada presenta las siguientes características: textura felsofídica, plagioclasas, venillas y cavidades rellenas de calcita intercrecida con zeolitas (natrolita) en agregados fibrosos radiales con textura perlítica. Matriz feldespática con pseudomorfos de fenocristales reemplazados por arcillas (halloisita?) (**Muestra No. 64323**).

En el Cerro Aconcahua (403,835E – 8'138,575N), Sur del poblado de Mazo Cruz, se puede diferenciarse secuencias de tobas riodacíticas rosáceas pertenecientes al Grupo Maure. En sección delgada presenta zeolitas (natrolita?) en agregados fibrosos radiales con textura esferulítica e intercrecida con lóbulos de vidrio y homblendas, matriz conformada por vidrio, cuarzo y feldespatos, sugiriendo un estado de devitrificación (**Muestra No. 64199**).





Al Grupo Maure se le atribuye una edad entre 7 Ma (Tosdal et al, 1981) y 21.39 Ma (Carlotto, inédito) (**Tabla No. 3**). Dentro de este Grupo, se incluyen a las Formaciones Capillune (7.48 Ma; Tosdal et al, 1980) y Sencca (7 a 7.5 Ma; Tosdal et al., 1990).



LEYENDA

 GRUPO MAURE (21 Ma - 7 Ma)

SIMBOLOS

- $46,17.3 \pm 0.70$ Edad radiométrica
-  Fallas
-  Fallas inferidas
-  Cabalgamientos
-  Centros poblados



		ESCALA 1/750,000	UNIVERSIDAD NACIONAL DE INGENIERIA FACULTAD DE INGENIERÍA GEOLÓGICA, MINERA Y METALÚRGICA ESCUELA PROFESIONAL DE GEOLOGÍA	
		FECHA MARZO - 2004	DISTRIBUCIÓN DEL GRUPO MAURE	
GEOLOGIA Jorge Luis Quispe Cangana	ARCHIVO Lám. 12.dwg	LÁMINA 12		
DIBUJO CAD Alejandro Arce Gonzalez				
REVISION CAD Carlos León Ojeda				
APROBADO César Vidal Coblán				

3.5 GRUPO BARROSO

Elevado a la categoría de Grupo por Mendivil (1965). Tiene su afloramiento tipo, dentro de la Cordillera del Barroso, comprende secuencias piroclásticas y lávicas posteriores a las Formaciones Capillune y Sencca (Grupo Maure).

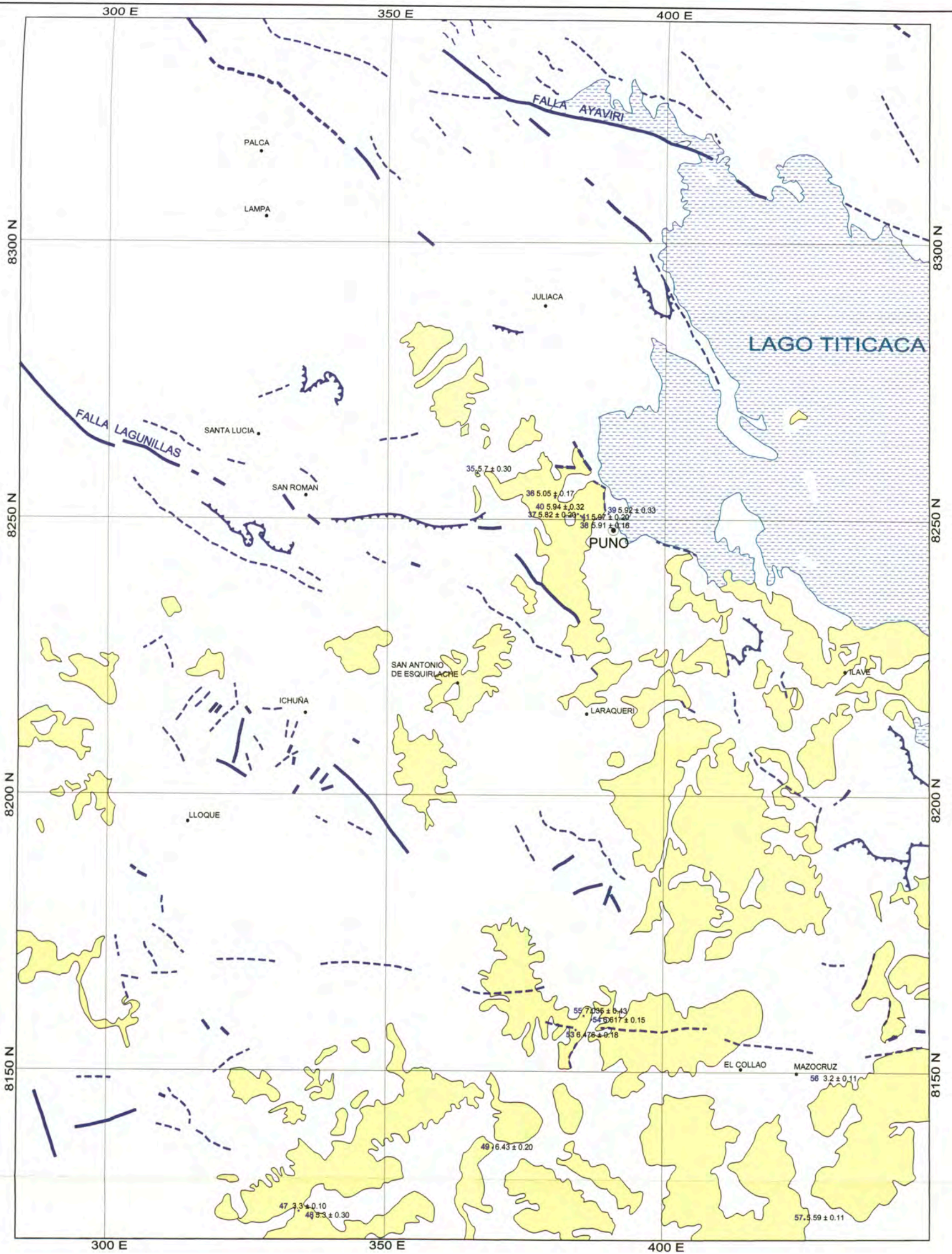
El Grupo Barroso tiene un rango de edad que va del Plioceno al Pleistoceno inferior. Se Considera que ha sido originado a través de centros volcánicos y alimentadores fisurales, afectados por tectónica Quechua III (Mendivil, 1973).

Litológicamente está constituido por flujos piroclásticos y secuencias lávicas con composiciones andesíticas basálticas, andesíticas, traquiandesíticas, traquíticas, dacíticas y riolíticas.

Al Noreste de San Antonio de Esquilache se diferencian secuencias de flujos lávicos de composición traquítica (371,355E – 8'226,012N) y niveles de tobas de composición dacítica (371,220E – 8'227,380N). En sección delgada, los flujos traquíticos presentan textura traquítica - porfírica, fenocristales de plagioclasas intercrecida con megacristales de sanidina y hornblenda. Matriz criptocristalina (**Muestra No. 67173**). Las secuencias de tobas dacíticas, conserva una textura porfírica, presenta fenocristales de feldespato potásico, cuarzo corroídos y plagioclasas. Matriz constituida por cuarzo y feldespatos (**Muestra No. 64150**).

Al Sur del poblado de Mazo Cruz, el Grupo Barroso está representado por flujos lávicos de composición andesítica y niveles de flujos piroclásticos de naturaleza andesítica. Se extienden a lo largo de las cumbres de los cerros Aconchahua (403,185E – 8'140,084N) y San Francisco de Peñón, respectivamente. En sección delgada, las lavas andesíticas presentan una textura pilotaxítica, plagioclasas ideomórficas orientadas e intercrecidas con hornblendas ligeramente alteradas a óxidos de Fe; matriz criptocristalina (**Muestra No. 64191**). Los niveles de flujos piroclásticos de composición andesítica, conservan una de textura hialopilitica, fenocristales de plagioclasas, cuarzo, augita, hornblendas débilmente alterada a óxidos de Fe y matriz vítrea (**Muestra No. 62540**).

Las edades radiométricas K/Ar en biotitas asignadas al Grupo Barroso, oscilan en el rango de 1.6 ± 0.2 Ma (Tosdal et al, 1981) y 7.04 ± 0.43 Ma (Clark et al, 1990).



LEYENDA

GRUPO BARROSO (7.04 ± 0.43 Ma - 1.6 ± 0.2 Ma)

SIMBOLOS

$46.17.3 \pm 0.70$ Edad radiométrica

Fallas

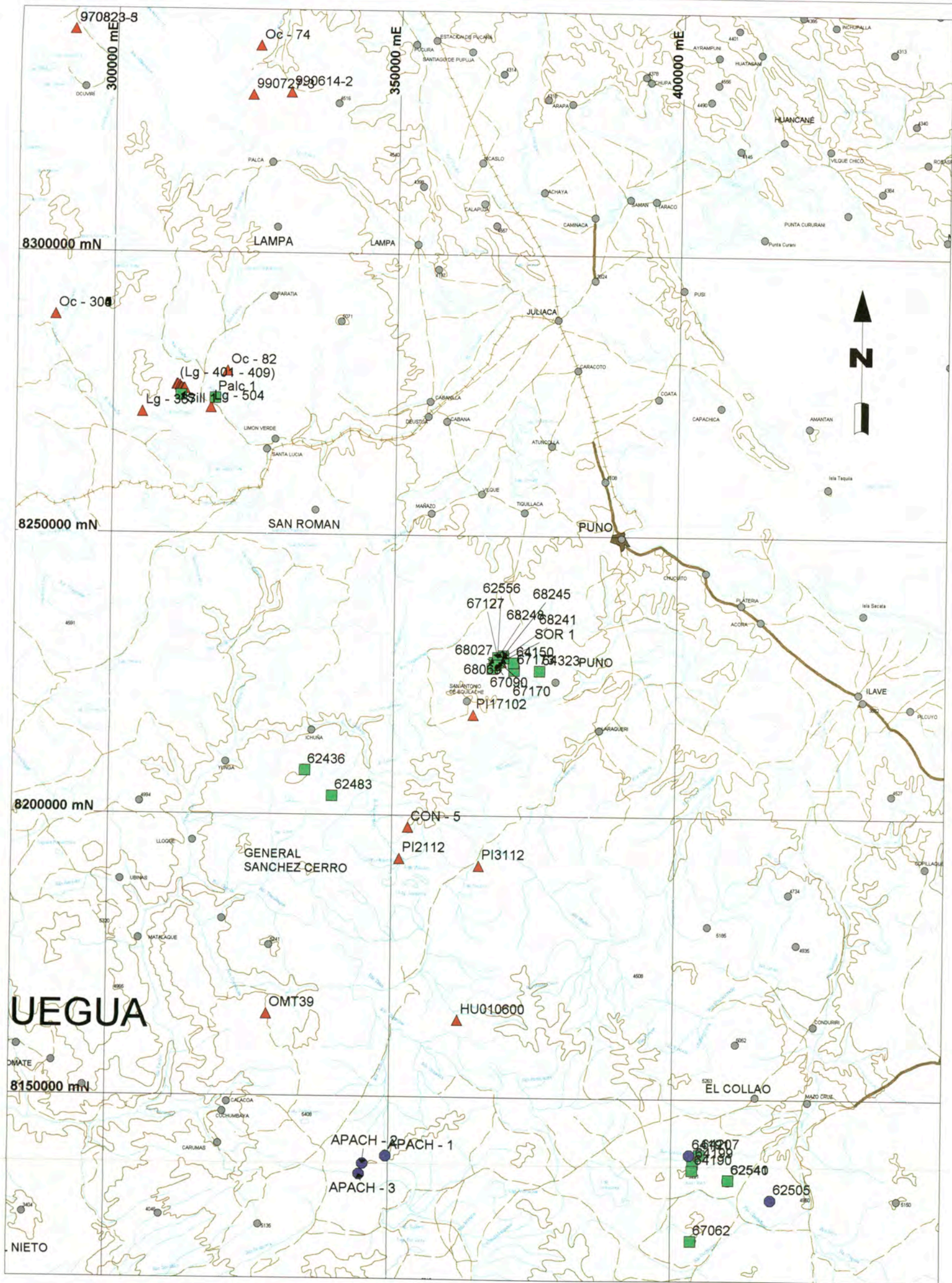
Fallas inferidas

Cabalgamientos

Centros poblados

0 km 25 km 50 km
ESCALA GRÁFICA

		ESCALA 1/750,000	UNIVERSIDAD NACIONAL DE INGENIERIA FACULTAD DE INGENIERIA GEOLÓGICA, MINERA Y METALÚRGICA ESCUELA PROFESIONAL DE GEOLOGÍA
TESIS	PETROGRAFÍA, GEOQUÍMICA E IMPLICANCIAS METALOGÉNÉTICAS DE LOS VOLCÁNICOS CENOZOICOS DEL SURESTE DEL PERÚ: ZONA DE MAZO CRUZ	FECHA	
GEOLOGIA	Jorge Luis Quijpe Cangana	MARZO - 2004	DISTRIBUCIÓN DEL GRUPO BARROSO
DIBUJO CAD	Alejandro Arce Gonzalez	ARCHIVO	
REVISION CAD	Carlos León Ojeda	Lám_13.dwg	
APROBADO	César Vidal Coblán		LÁMINA 13



50 Km

Leyenda

- ▲ Ensaye Químico
- Estudio petrográfico
- Estudio petrográfico, ensaye qui

		ESCALA	UNIVERSIDAD NACIONAL DE INGENIERIA	
		1/750000	FIGMM	
PROYECTO		FECHA	ESCUELA PROFESIONAL DE GEOLOGIA	
DATOS		DIC. 2003	<p>PLANO DE UBICACION DE MUESTRAS</p>	
PLOTEO				
REVISION				
APROBADO		ARCHIVO	LAMINA	
REVISIONES		ARCHIVO.WOR		
OBSERVACIONES:			14	

CAPITULO IV

GEOQUÍMICA DE LOS VOLCÁNICOS CENOZOICOS

4.1 MÉTODOS ANALÍTICOS

Para realizar la evaluación geoquímica de las rocas volcánicas materia del presente estudio, se han empleado resultados de 36 ensayos químicos de elementos mayores y menores (**Tablas No 5, No. 6, No. 7, No. 8 y No. 9**). Algunos análisis han sido preparados especialmente para el presente estudio, mientras que otros han sido tomados de los trabajos de Palacios et al (1993) y Mamani e Ibarra (2000).

Para los ensayos químicos de elementos mayores y menores se emplearon muestras de rocas inalteradas, es decir, sin modificación en su composición química por procesos de alteraciones hidrotermales y/o meteóricas.

Los métodos analíticos corresponden a Análisis por Roca Total, realizado en CIMM PERÚ S.A. y Análisis Multielemental (ICP – MS 47 elementos), efectuado en ALS Chemex.

4.2 GEOQUÍMICA DE ELEMENTOS MAYORES

El comportamiento geoquímico de elementos mayores ha sido observado en los diagramas composicionales definidos como TAS, KS y AFM (**Gráficos No. 1, No 2, No. 3 y No. 4**).

4.2.1 Diagrama TAS

Este diagrama relaciona el contenido total de sodio y potasio ($\text{Na}_2\text{O} + \text{K}_2\text{O}$) versus sílice (SiO_2) (**Gráficos No.1 y No. 2**).

Según el contenido sílice, Peccerillo & Taylor (1976), subdividen a las rocas volcánicas en ultrabásicas ($\text{SiO}_2 < 45\%$), básicas ($45\% < \text{SiO}_2 < 52\%$), intermedias ($52\% < \text{SiO}_2 < 63\%$) y ácidas ($\text{SiO}_2 > 63\%$).

CLASIFICACIÓN DE ROCAS MAGMÁTICAS (PECERILLO & TAYLOR, 1976)

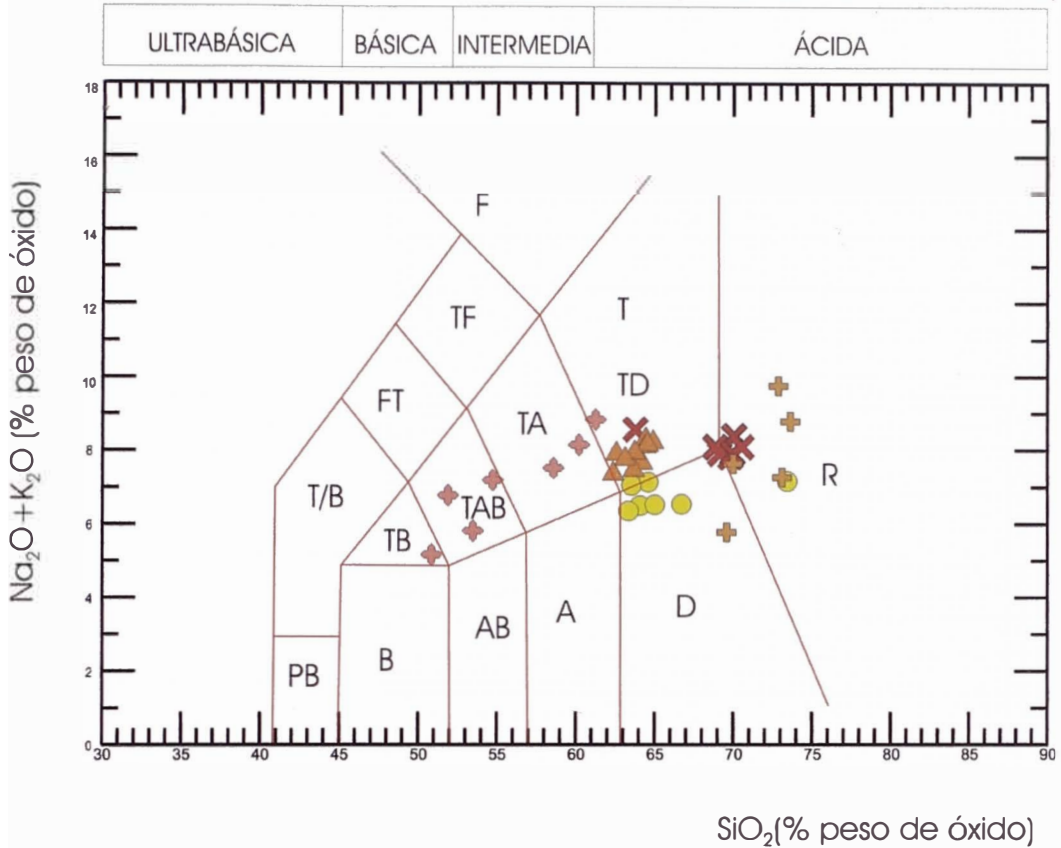


Gráfico No 1: Diagrama TAS (Alcalis Total vs. Silice) mostrando la clasificación de rocas volcánicas (Le Maitre et al., 1989)

TIPO DE ROCA	LEYENDA
F: Fonolita	● Grupo Barroso
TF: Tefrifonolita	+ Grupo Maure
FT: Fonotefrita	▲ Grupo Sillapaca
T/B: Tefrita/Basanita	✕ Grupo Palca
PB: Picrobasalto	✦ Grupo Tacaza
TB: Traquibasalto	
TAB: Traquiandesitabasáltica	
AB: Andesitabasáltica	
T: Traquita	
TD: Traquidacita	
D: dacita	
R: Riolita	
A: Andesita	
B: Basalto	

CLASIFICACIÓN DE ROCAS MAGMÁTICAS (PECERILLO & TAYLOR, 1976)

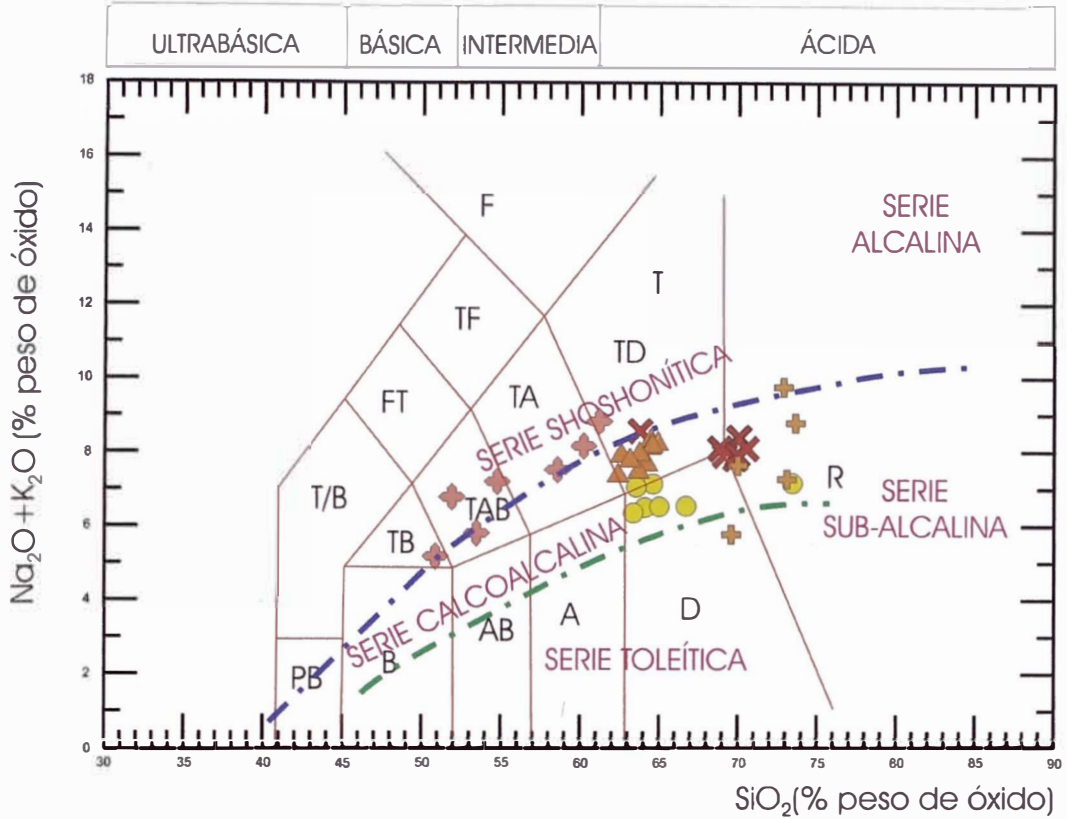


Gráfico No 2: Diagrama TAS (Alcalis Total vs. Silice) mostrando los campos de las series magmáticas alcalina y subalcalina (Miyashiro, 1978) y el límite entre las calcoalcalinas y toleíticas (Kuno, 1968)

CLASIFICACIÓN QUÍMICA

- F: Fonolita
- TF: Tefrifonolita
- FT: Fonotefrita
- T/B: Tefrita/Basanita
- PB: Picrobasalto
- TB: Traquilbasalto
- TAB: Traquiandesitabasáltica
- AB: Andesitabasáltica
- T: Traquita
- TD: Traquidacita
- D: dacita
- R: Riolita
- A: Andesita
- B: Basalto

LEYENDA

- Grupo Barroso
- + Grupo Maure
- ▲ Grupo Sillapaca
- ✕ Grupo Palca
- ⊕ Grupo Tacaza

Kuno (1968) y Miyashiro (1978), mediante el contenido de álcalis total ($\text{Na}_2\text{O} + \text{K}_2\text{O}$) y sílice, diferencian las series magmáticas toleítica, calco-alkalina y shoshonítica.

Le Maitre et al. (1989), utilizando los mismos parámetros (álcalis total y sílice), proponen una clasificación litológica.

En el diagrama TAS, se puede distinguir que las rocas correspondientes al Grupo Tacaza definen una tendencia calco-alkalino con ligera disposición alcalina. Según el diagrama de Le Maitre et al (1989), las composiciones litológicas varían entre traquibasaltos, traquiandesita basáltica, traquiandesita y traquita. Entonces se clasifican como básicas a intermedias con concentraciones de SiO_2 entre 50.85% a 61.21%.

Las rocas de los Grupos Palca, Sillapaca, Maure y Barroso, definen una evolución calco-alkalina bien marcada. Por sus respectivas concentraciones de álcalis total y sílice tienen una variación litológica amplia.

El Grupo Palca varía entre traquidacitas, dacitas y riolitas; catalogadas como rocas ácidas cuyas concentraciones de SiO_2 van de 63.77% a 70.52%.

El Grupo Sillapaca varía entre traquiandesita, traquita y traquidacita, también son rocas ácidas con valores de SiO_2 entre 62.36% a 64.93%.

El Grupo Maure químicamente varía entre dacitas y riolitas, definidas como rocas ácidas con SiO_2 entre 69.58% a 73.61%.

El Grupo Barroso varía entre traquita, traquidacita, dacita y riolita, descritas como rocas ácidas con SiO_2 entre 63.30% a 73.40%.

4.2.2 Diagrama KS

Este diagrama relaciona el contenido de potasio (K_2O) versus sílice (SiO_2).

Le Maitre et al. (1989), compara las concentraciones de potasio y sílice, y establece límites entre las series magmáticas toleítica (bajo potasio), calco-alcalina (medio potasio y alto potasio) y shoshonítica (**Gráfico No. 3**).

En el diagrama KS, se puede observar que el Grupo Tacaza presenta concentraciones variables de potasio que van de 1.64% a 4.26% y definen una serie calco-alcalina rica en potasio con ligera tendencia hacia el alcalinismo (shoshonítica).

Los Grupos Palca, Sillapaca, Maure y Barroso, definen una serie calco-alcalina rica en potasio, cuyas concentraciones de potasio varían entre 4.49% a 4.81%, 3.66% a 4.01%, 3.88% a 6.77% y 2.48% a 4.35%, respectivamente.

4.2.3 Diagrama AFM

Permite determinar la tendencia de evolución magmática a partir del magma inicial, en función de los contenidos de álcalis total ($K_2O + Na_2O$), hierro total ($FeO + Fe_2O_3$) y magnesio (MgO).

Irvine & Baragar (1971), empleando dichos parámetros plantea el límite entre los campos toleítico y calco-alcalino (**Gráfico No. 4**).

En el diagrama AFM, se puede notar que las rocas de los Grupos Tacaza, Palca, Sillapaca, Maure y Barroso, muestran una tendencia evolutiva calco-alcalina.

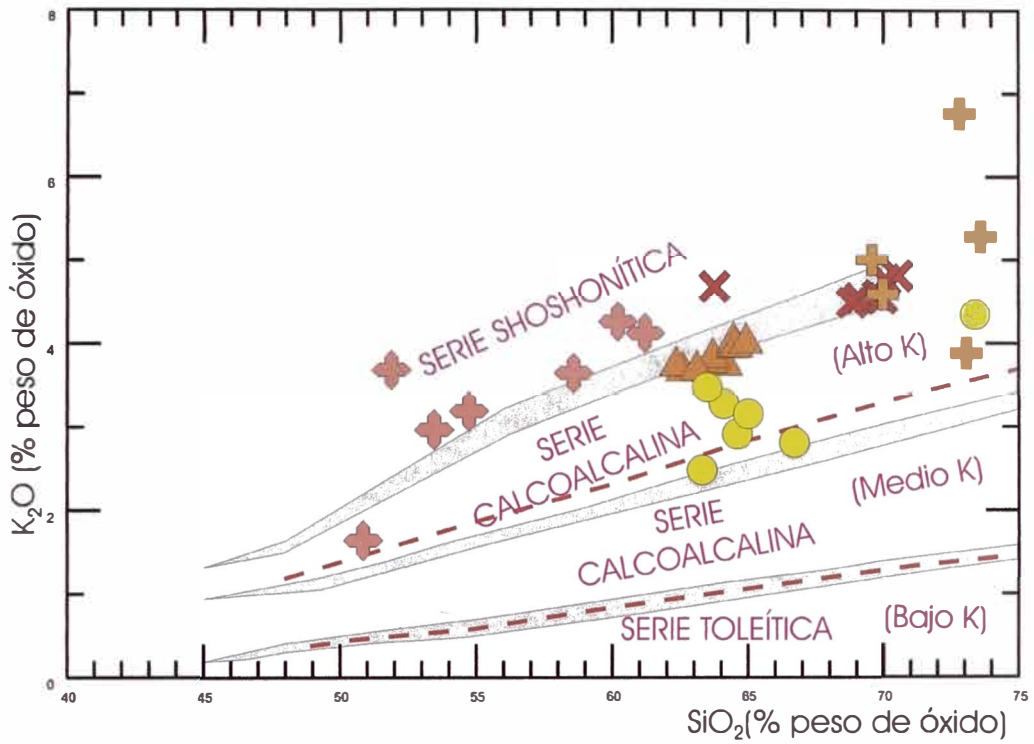


Gráfico No 3: Diagrama KS (Potasa vs. Silice) mostrando las subdivisiones entre las series shoshonítica y calcoalcalina (alto K), calcoalcalina (medio K) y toleítica (bajo K). (Le Maitre et al, 1989)

LEYENDA	
●	Grupo Barroso
+	Grupo Maure
▲	Grupo Sillapaca
×	Grupo Palca
✦	Grupo Tacaza

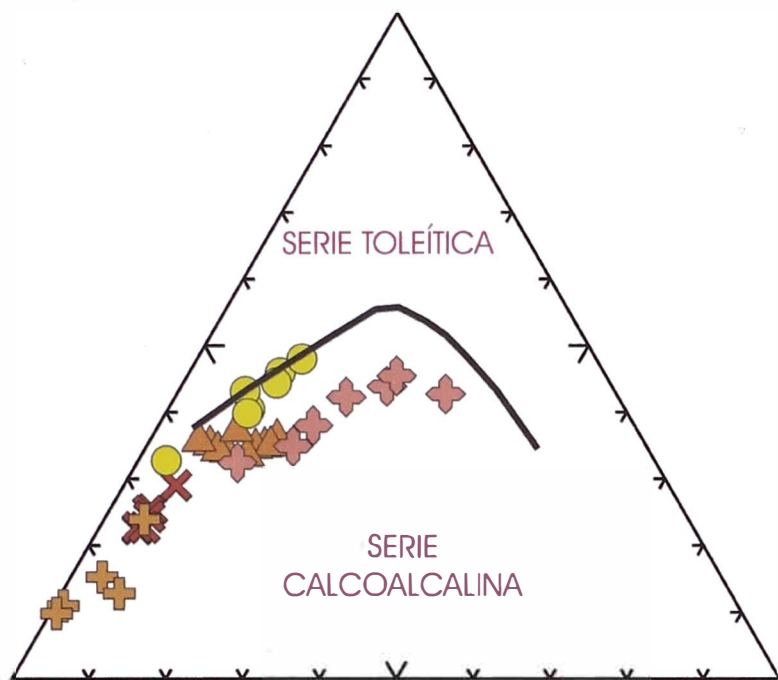


Gráfico No 4: Diagrama AFM: $(\text{Na}_2\text{O}+\text{K}_2\text{O})-(\text{Fe}_3\text{O}_4)-(\text{MgO})$ mostrando los límites entre el campo tholeítico y el campo calcoalcalino (Irvine y Baragar, 1971).

- LEYENDA
- Grupo Barroso
 - ⊕ Grupo Maure
 - ▲ Grupo Sillapaca
 - ⊗ Grupo Palca
 - ⊕ Grupo Tacaza

4.2.4 Índices de correlación Pearson

El índice de correlación Pearson permite establecer la comparación matricial de dos variables (Beach & Tarney, 1978). Los valores del índice de correlación varían entre 0 y ± 1 . El valor 0 implica una distribución con alta dispersión, sin una notoria relación entre ambas variables. Un valor de + 1, implica una buena relación entre las variables, por el contrario, un valor de - 1, implica un estado de relación indirecta.

Para nuestro análisis, sólo nos interesa aquellos pares con alta correlación positiva (mayores a + 0.7) y alta correlación inversa (menores a - 0.7); por medio de esta discriminación podemos organizar ternas (diagramas triangulares) en la que un par tenga buena correlación de un signo y los otros dos pares tengan buena correlación del otro signo (**Tabla No. 10, Gráficos 5A a 5N**).

En los diagramas triangulares, se puede observar que las rocas del Grupo Tacaza están menos diferenciadas que las rocas del Grupo Maure.

Los diagramas que involucran concentraciones de hierro, calcio, magnesio, titanio, fósforo, manganeso y sílice (Gráficos 5A a 5K); presentan una diferenciación acompañada de la disminución de contenidos de fierro, calcio y magnesio. No están afectados por las leves variaciones de las concentraciones de titanio, fósforo y manganeso.

En los diagramas $Fe_3O_4 - K_2O - CaO$, $P_2O_5 - K_2O - Fe_3O_4$ y $P_2O_5 - K_2O - CaO$ (Gráficos 5L, 5M y 5N), es notable que la diferenciación va seguida de un enriquecimiento de potasio y un consumo de hierro y calcio. Las concentraciones de fósforo no causan ninguna perturbación (Gráficos 5M y 5N).

4.3 GEOQUÍMICA DE ELEMENTOS TRAZAS

Las concentraciones de elementos trazas en las rocas volcánicas Cenozoicas indican que están enriquecidas en elementos incompatibles como Ba, Sr, Rb y tierras raras ligeras como La. Así mismo están empobrecidas en elementos incompatibles como Nb y Zr (**Tablas No. 5, No. 6, No. 7, No. 8 y No. 9**). A continuación, se muestran diagramas de elementos menores y tierras raras ligeras para caracterizar el ambiente magmático de basaltos. Por esta razón, sólo nos interesa considerar rocas de composición basáltica o similares, correspondiendo únicamente a litologías del Grupo Tacaza.

DIAGRAMAS DE CORRELACIÓN PEARSON MOSTRANDO LA EVOLUCIÓN COMPOSICIONAL Y GEOQUÍMICA DE LOS VOLCÁNICOS CENOZOICOS DEL SE DEL PERÚ

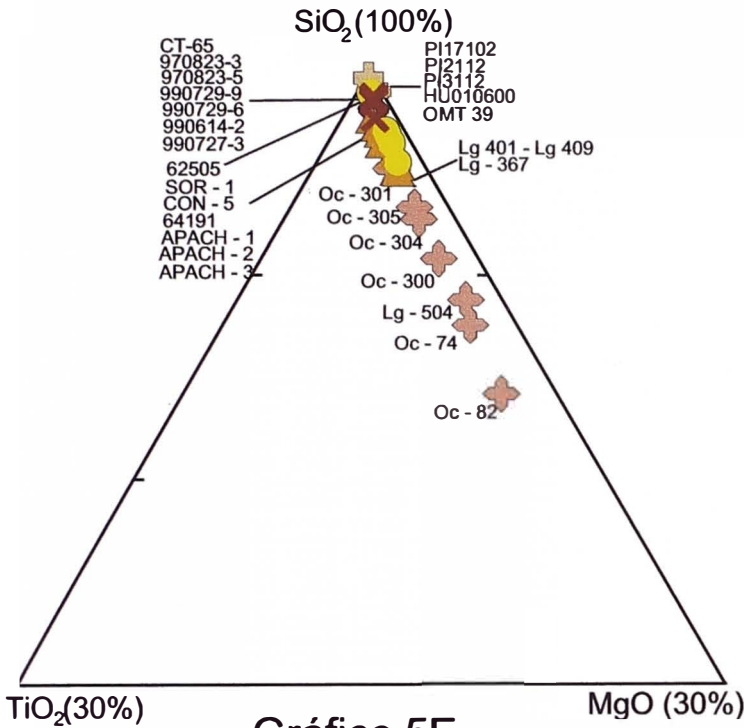


Gráfico 5E

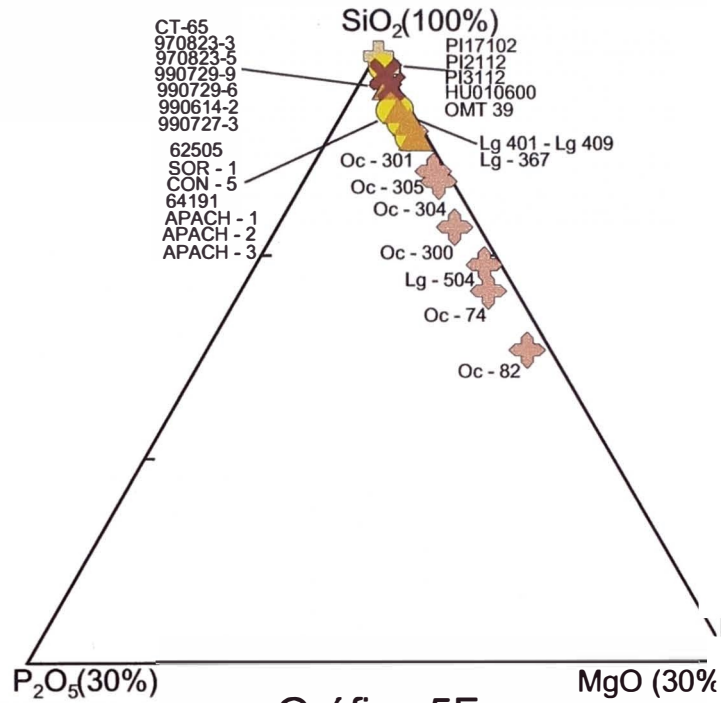


Gráfico 5F

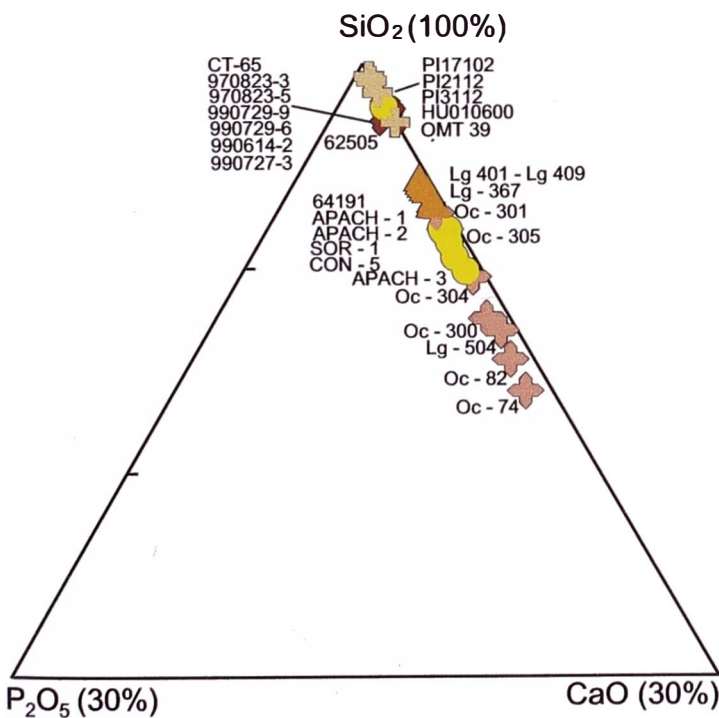


Gráfico 5G

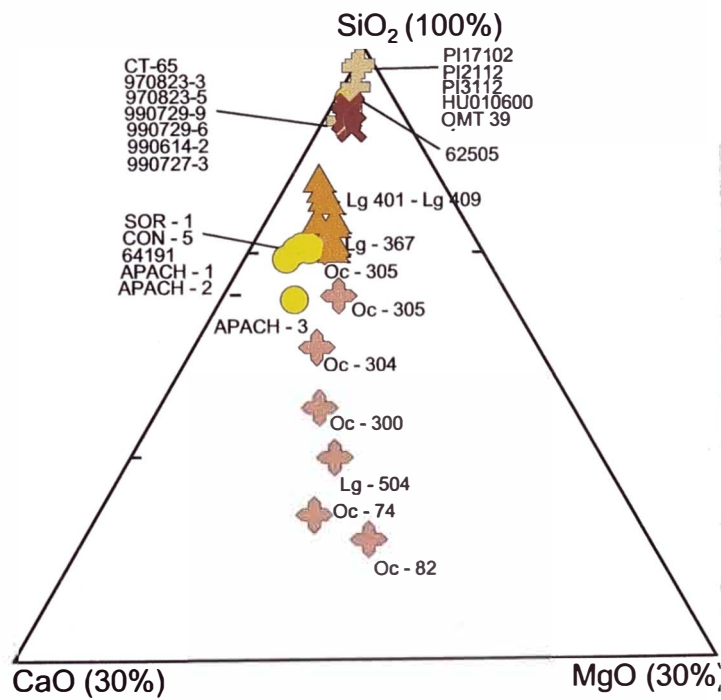


Gráfico 5H

- Grupo Barroso
- ✚ Grupo Maure
- ▲ Grupo Sillapaca
- ✕ Grupo Pisco
- ✦ Grupo Tacaza

DIAGRAMAS DE CORRELACIÓN PEARSON MOSTRANDO LA EVOLUCIÓN COMPOSICIONAL Y GEOQUÍMICA DE LOS VOLCÁNICOS CENOZOICOS DEL SE DEL PERÚ

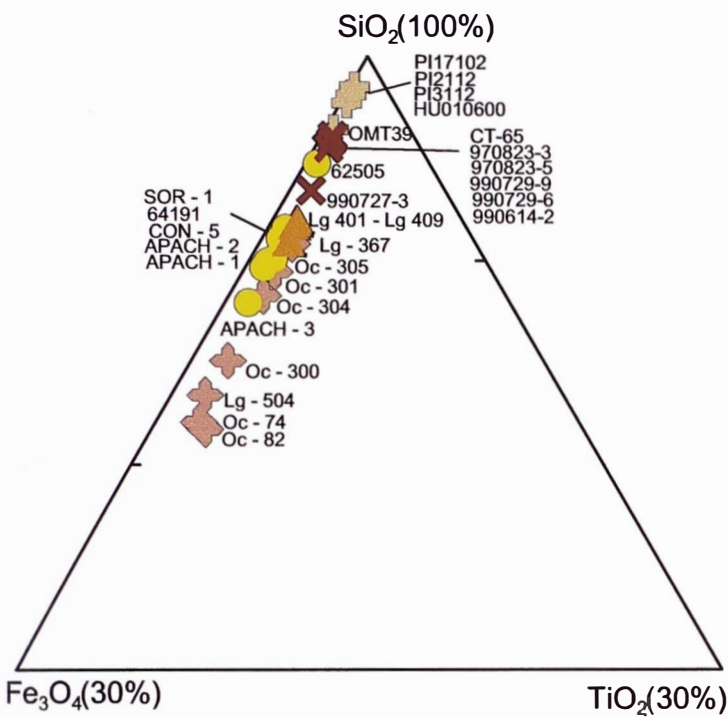


Gráfico 5A

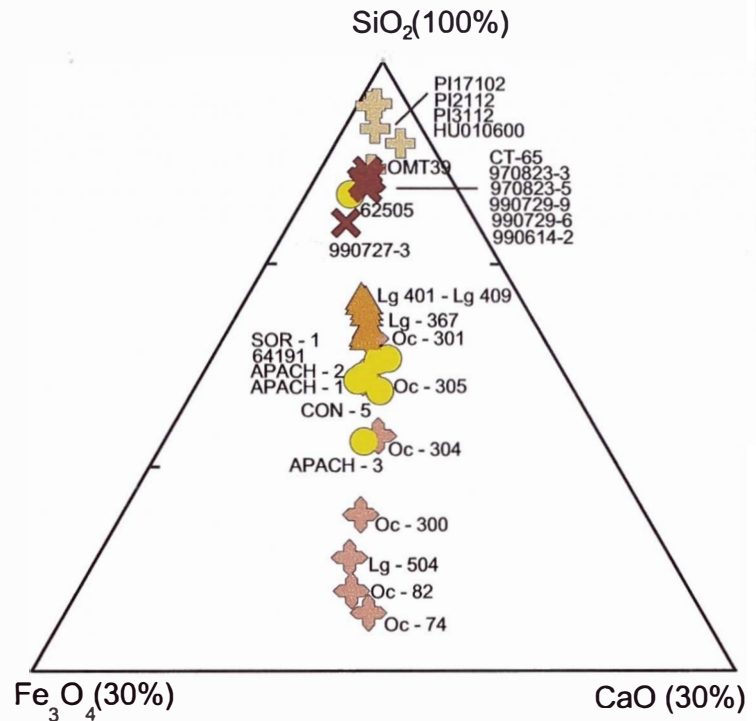


Gráfico 5B

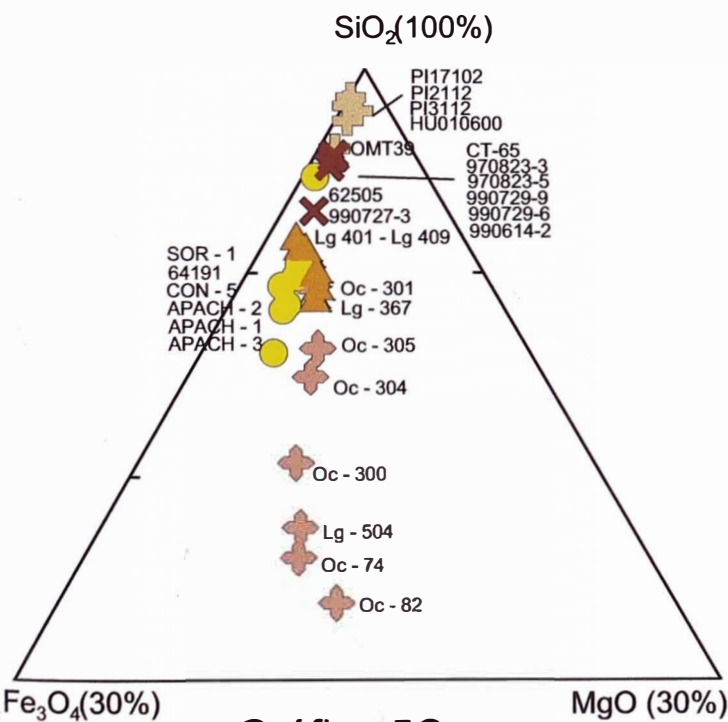


Gráfico 5C

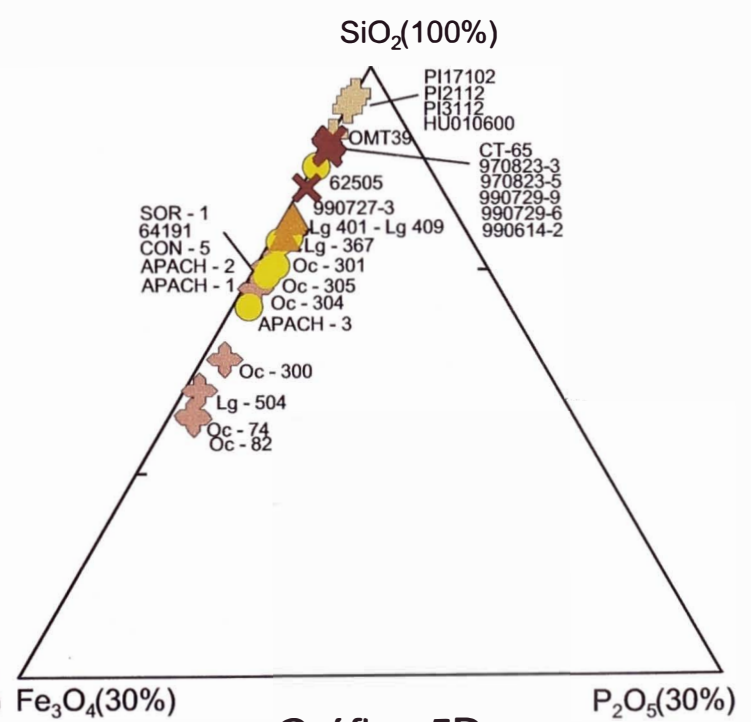


Gráfico 5D

- Grupo Barroso
- ⊕ Grupo Maure
- ▲ Grupo Sillapaca
- ✕ Grupo Palca
- ⊕ Grupo Tacaza

DIAGRAMAS DE CORRELACIÓN PEARSON MOSTRANDO LA EVOLUCIÓN COMPOSICIONAL Y GEOQUÍMICA DE LOS VOLCÁNICOS CENOZOICOS DEL SE DEL PERÚ

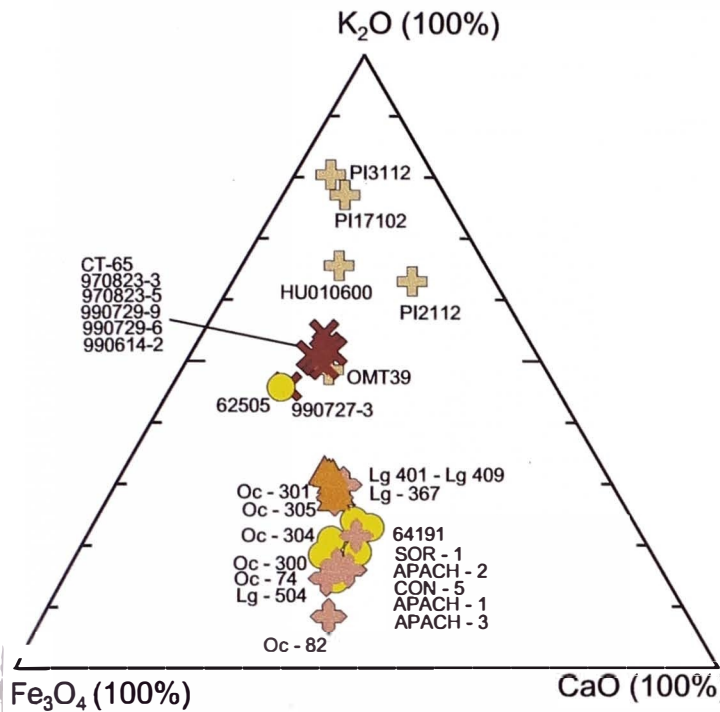


Gráfico 5L

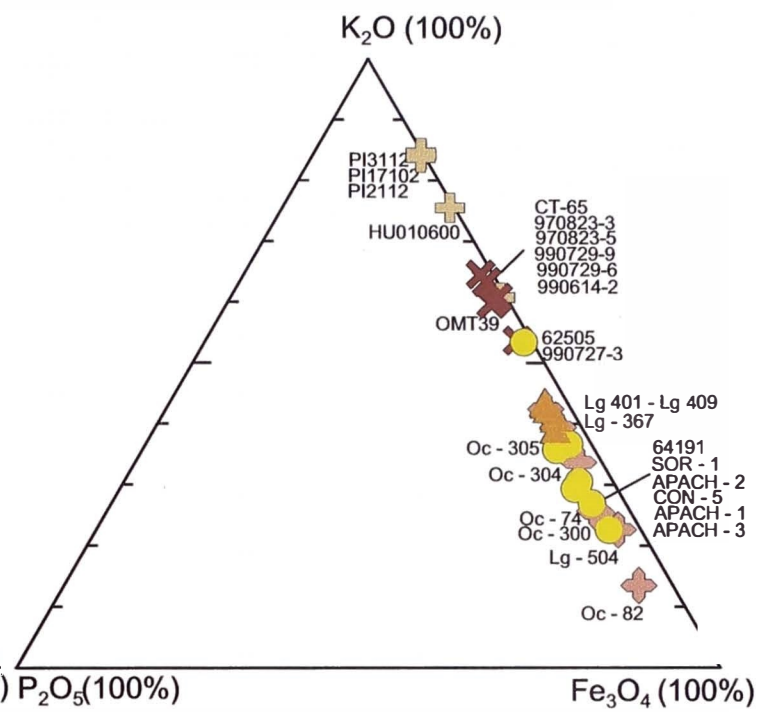


Gráfico 5M

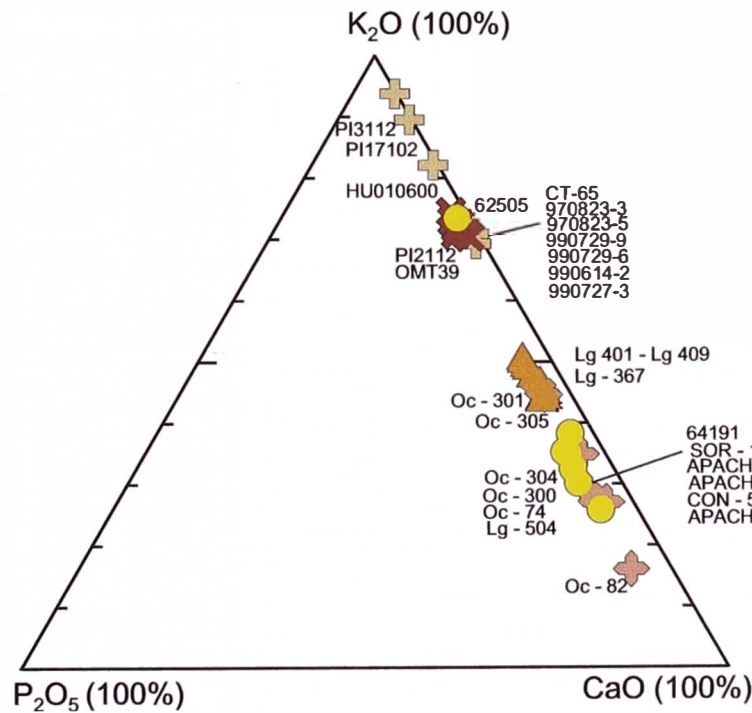


Gráfico 5N

- Grupo Barroso
- + Grupo Maure
- ▲ Grupo Sillapaca
- ✕ Grupo Palca
- + Grupo Tacaza

DIAGRAMAS DE CORRELACIÓN PEARSON MOSTRANDO LA EVOLUCIÓN COMPOSICIONAL Y GEOQUÍMICA DE LOS VOLCÁNICOS CENOZOICOS DEL SE DEL PERÚ

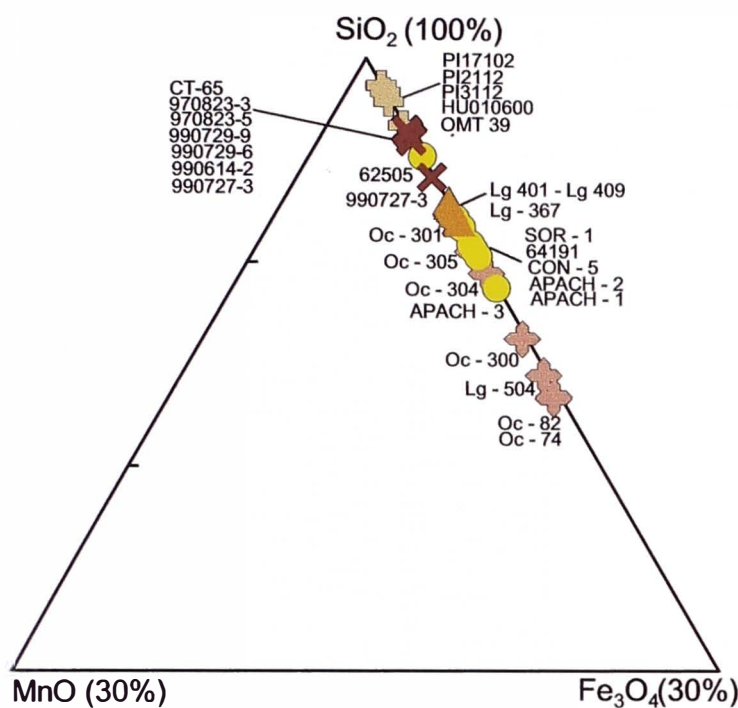


Gráfico 5I

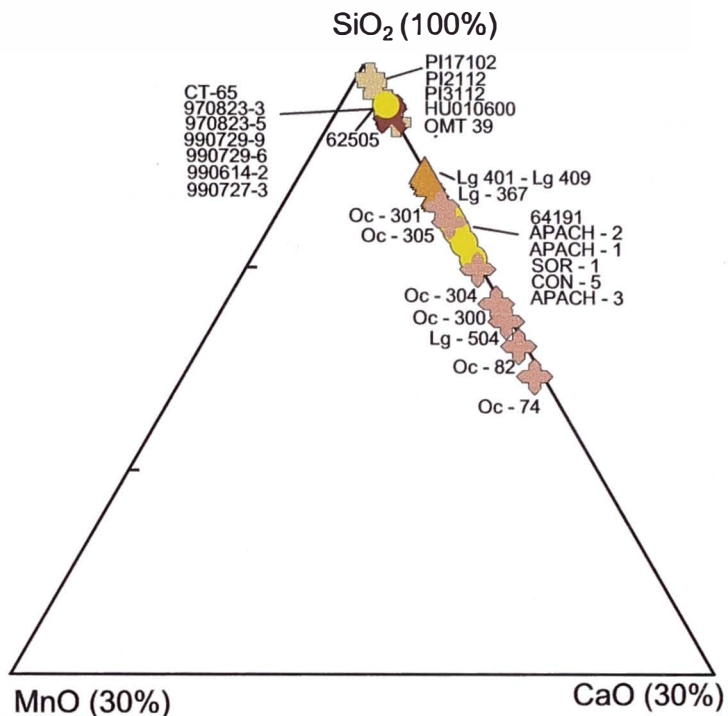


Gráfico 5J

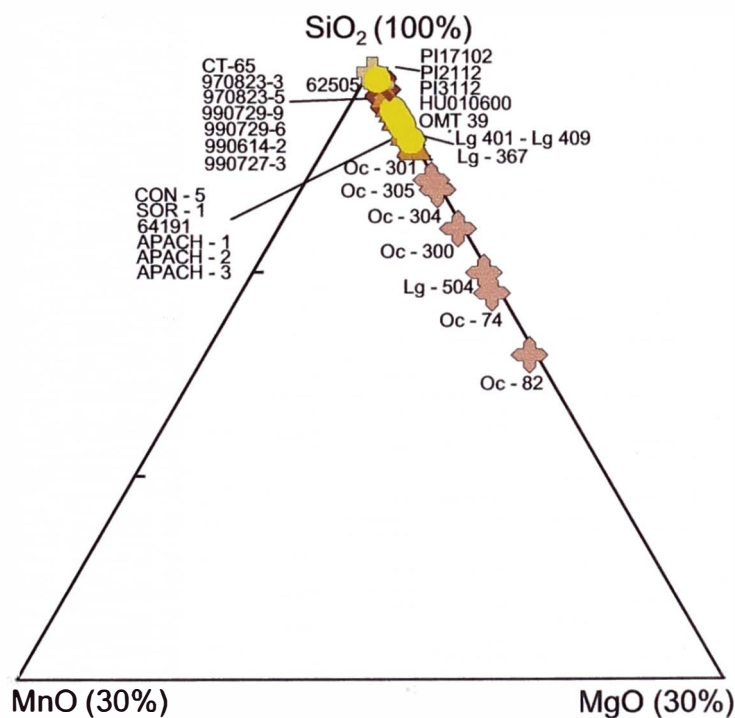


Gráfico 5K

- Grupo Barroso
- + Grupo Maure
- ▲ Grupo Sillapaca
- ✕ Grupo Palca
- ✕ Grupo Tacaza

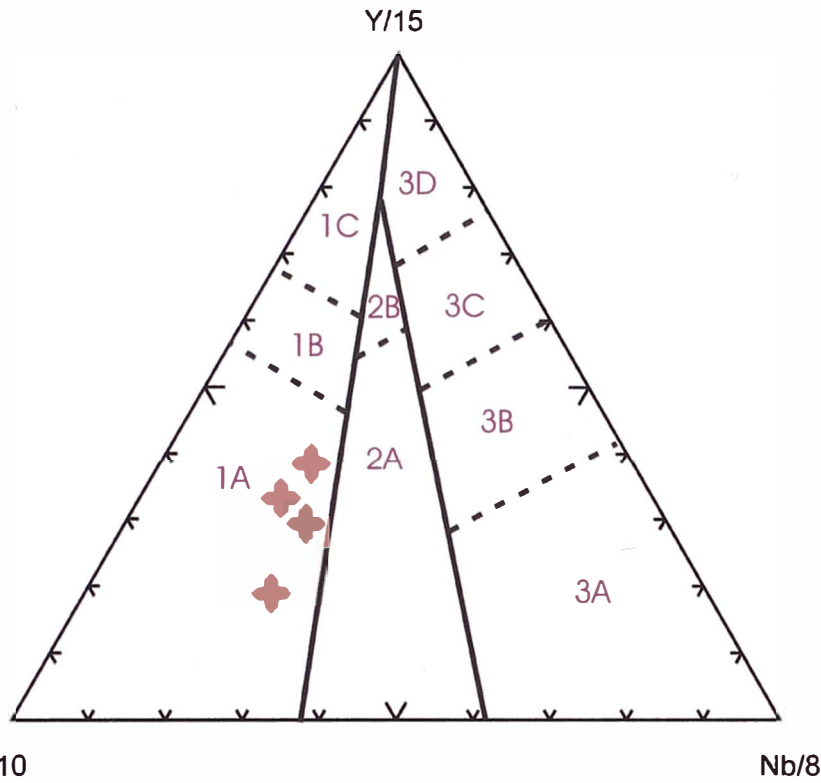


Gráfico No 6: Diagrama La/10-Y/15-Nb/8 para discriminación de basaltos (Cabanis y Lecolle, 1989).

- (1A) Basaltos calco-alcálinos
- (1B) superposición entre 1A y 1C
- (1C) Arcos volcánicos toleíticos
- (2A) Basaltos continental
- (2B) Basaltos de cuenca Tras-arco
- (3A) Basaltos alcalinos de Rift intercontinental
- (3B, 3C) MORB Tipo-E (3B enriquecida, 3C débilmente enriquecida)
- (3D) MORB Tipo-N (Basalto de Rift Meso-oceánico tipo N)

LEYENDA
 Grupo Tacaza

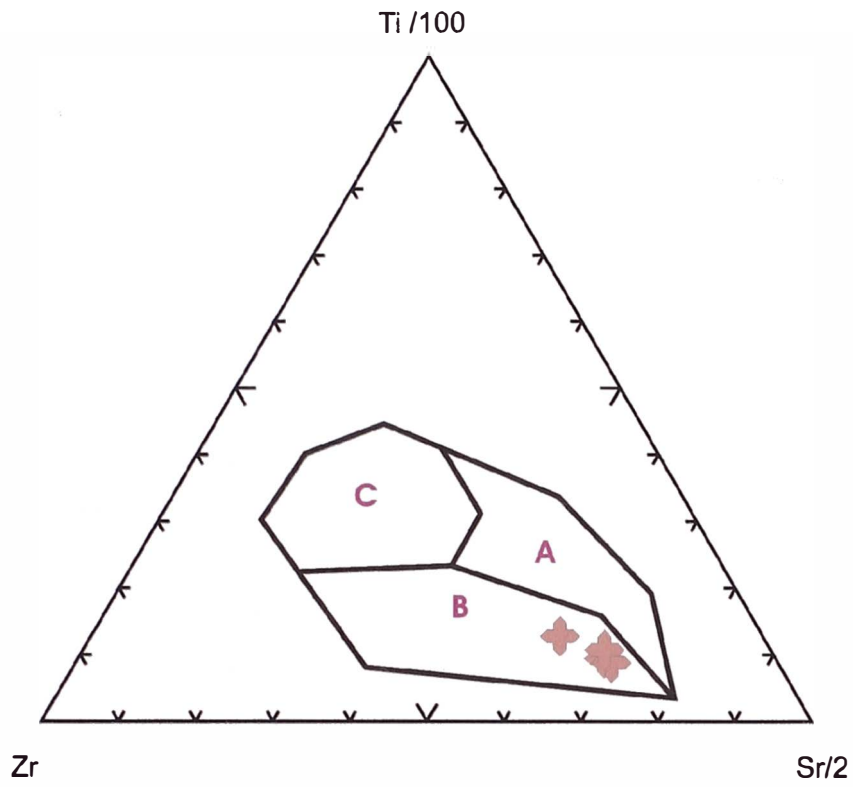


Gráfico No 7: Diagrama Ti-Zr-Sr para la discriminación de basaltos (Pearce y Caan, 1973).

A: Arcos de Isla
 B: Basaltos calcoalcalinos
 C: Basaltos de Rift Meso-oceánico (MORB)

LEYENDA
 ✚ Grupo Tacaza

4.3.1 Diagrama La/10 – Y/15 – Nb/8

Este diagrama fue propuesto por Cabanis & Lecolle (1989) y permite diferenciar basaltos de cuenca tras-arco, calco-alcalinos, toleíticos de arcos volcánicos, alcalinos de rift intercontinental y basaltos de rift meso-oceánico (**Gráfico No. 6**).

De acuerdo a las concentraciones de La, Y y Nb de las rocas estudiadas y observadas en el diagrama La/10 – Y/15 – Nb/8, indican sus composiciones pertenecen a basaltos calcolcalinos.

4.3.2 Diagrama Zr – Ti/100 – Sr/2

Este diagrama fue planteado por Pearce & Cann (1973), discrimina los basaltos toleíticos de arco de isla, calco-alcalinos y de rift meso-oceánico (**Gráfico No. 7**).

Los contenidos de Zr, Ti y Sr ploteados en el presente diagrama revalidan la composición para basaltos calcolcalinos.

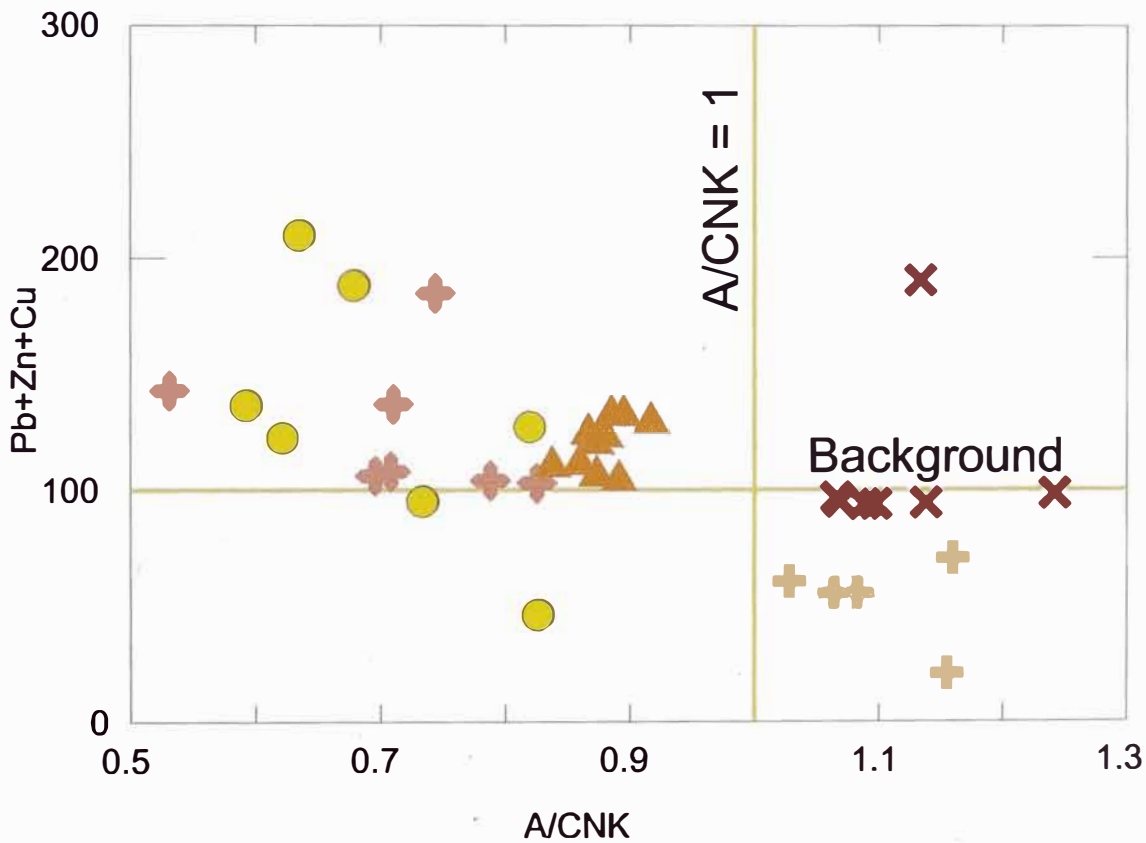
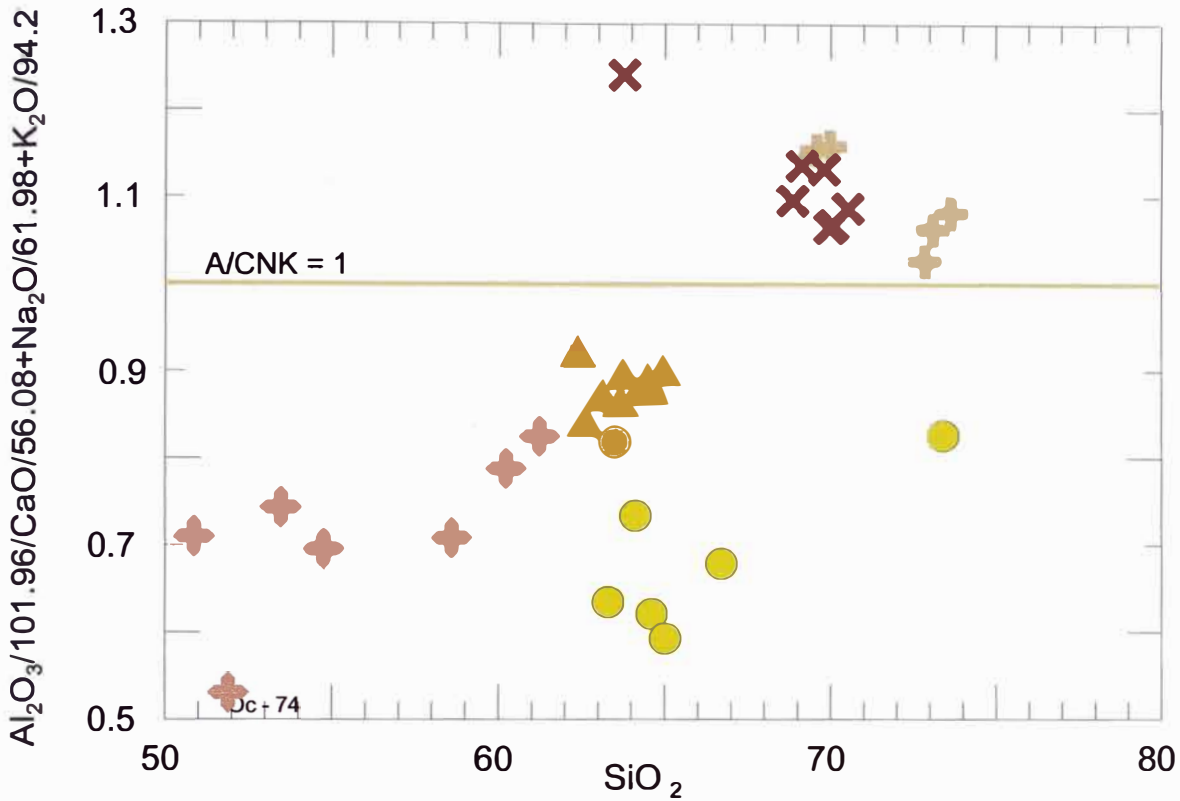
4.4 ROL HIDROTHERMAL DE LOS MAGMAS RESPECTO A SU ORIGEN Y DIFERENCIACIÓN

Habiendo definido la evolución química de cada pulso magmático y sabiendo que han sufrido procesos de diferenciación (**Gráficos 5A a 5N**); ahora nos interesa saber si los diferentes procesos han dado origen a fases fluidas que concentren iones metálicos. Por ello es conveniente entender el comportamiento de la viscosidad de los magmas que dieron origen a los volcánicos Cenozoicos. Esto se va a conseguir a través de la evaluación de relación de los ratios A/CNK ($Al_2O_3 / 101.96$) / $[(CaO / 56.08) + (Na_2O / 61.98) + (K_2O / 94.20)]$ (Barnes, 1997). Para valores mayores a uno, significa que van a ser más ricas en alúmina por ende más viscosas y menos fluidas, y se interpretaría como menos probables para concentrar metales. El valor de la relación menor a uno involucra un comportamiento inverso.

Otro punto importante es diferenciar una fase sulfurada en los fluidos, esto lo conseguiremos gráficamente comparando las concentraciones de metales (para nuestro caso solamente: Pb, Zn y Cu) con sus abundancias (background) y sus variaciones con el incremento de sílice y con la relación A/CNK .

En los **gráficos No. 9 y No. 10**, se puede interpretar que los magmas que dieron origen a las rocas volcánicas de los Grupos Palca y Maure, presentan mayor viscosidad; en comparación con los magmas de los Grupos Tacaza, Sillapaca y Barroso. Así mismo se puede observar que solamente los Grupos Tacaza; Sillapaca y Barroso desarrollan fases sulfuradas.

CONTROLES GEOQUÍMICOS PARA EXPLORACION RESPECTO A LA GENERACIÓN Y DIFERENCIACION DE MAGMAS DE LOS VOLCÁNICOS CENOZOICOS DEL SE DEL PERÚ



- Grupo Barroso
- + Grupo Maure
- ▲ Grupo Sillapaca
- × Grupo Palca
- + Grupo Tacaza

CAPÍTULO V

ALTERACIONES HIDROTERMALES GENERALES EN LOS VOLCÁNICOS CENOZOICOS

En el presente capítulo se resume el estudio petromineralógico de ocho muestras de rocas volcánicas de superficie, las que se encuentran alteradas por fluidos hidrotermales. De acuerdo a los minerales identificados en el microscopio de polarización, se ha establecido ensambles mineralógicos para cada tipo de alteración. Los resultados son agrupados y descritos en forma sintetizada y servirán como modelo para diferenciar las alteraciones en el siguiente capítulo.

5.1 ALTERACIÓN PROPILÍTICA

La alteración propilítica está definida por el ensamble cuarzo – pirlita – muscovita (**Muestra No. 68248**), corresponde a un flujo lávico de probable composición andesítica moderadamente alterado. Exhibe moldes de fenocristales de homblendas reemplazados muscovita y cortados por cuarzo secundario. Algunos feldespatos se encuentran alterados a halloisita, producto de la acción del intemperismo.

5.2 ALTERACIÓN ARGÍLICA

La alteración argílica presenta el ensamble kaolinita – cuarzo (**Muestra No. 67170**) y afecta a lavas de posible composición traquiandesítica. Esta presenta moldes de probables feldespatos con kaolinita de grano fino y dos generaciones de cuarzo, uno reemplazando la matriz y el otro en forma de venillas.

5.3 ALTERACIÓN ARGÍLICA AVANZADA

La alteración argílica avanzada está representada por el ensamble alunita – cuarzo ± pirofilita – dickita. Esta alteración tiene carácter penetrativo y presenta dos generaciones de alunita, una reemplazando feldespatos (Muestra No. 68027) y otra rellenando fracturas (Muestra No. 68069).

5.4 SILICIFICACIÓN

La silicificación esta determinada por las generaciones de cuarzo. En nuestro caso se registraron tres eventos. El primer evento corresponde al reemplazamiento de la matriz por cuarzo microgranular. El segundo evento tiene una granulometría más gruesa y se emplaza en venillas. El tercer evento se encuentra como relleno de poros irregulares a manera de geodas (Muestra No. 67090).

Complementando la caracterización de alteraciones hidrotermales se ha realizado el estudio de arcillas mediante lecturas de PIMA (Cuadro No. 1).

Cuadro No. 1: Ensamblajes mineralógicos de alteraciones hidrotermales (modificado de Hedenquist J., 1996), definidos por estudios microscópicos y lecturas PIMA.

Identificación de minerales	pH	Temperatura	Alteración
alunita – cuarzo - pirofilita – dickita - kaolinita	1.0 - 2.0	100 °C - 320 °C	Argílica avanzada
dickita ± pirofilita – kaolinita - cuarzo	3.0 - 4.0	200 °C - 300 °C	Argílica
kaolinita ± cuarzo - montmorillonita -	3.5 - 4.0	< 200 °C	Argílica intermedia
illita – muscovita – fengita	4.0 - 5.5	200 °C - 300 °C	Fílica
cuarzo – pirita - muscovita ± montmorillonita	4.0 - 6.0	< 200 °C	Propilitica

CAPITULO VI

MARCO GEOLÓGICO, ALTERACIONES Y MINERALIAZACION EN EL COMPLEJO VOLCÁNICO BARROSO “MAZO CRUZ 1 – 12”

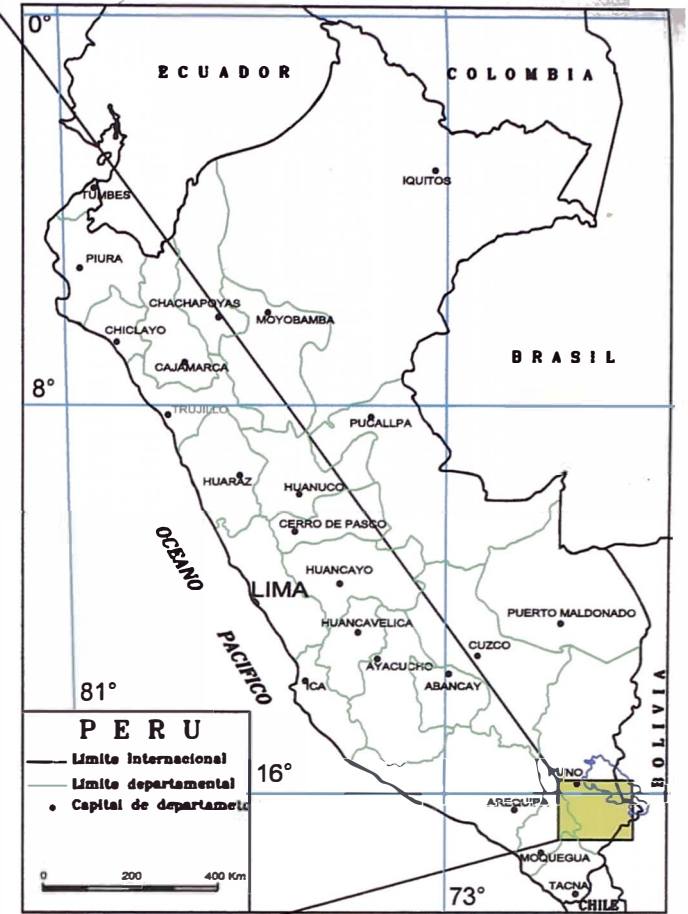
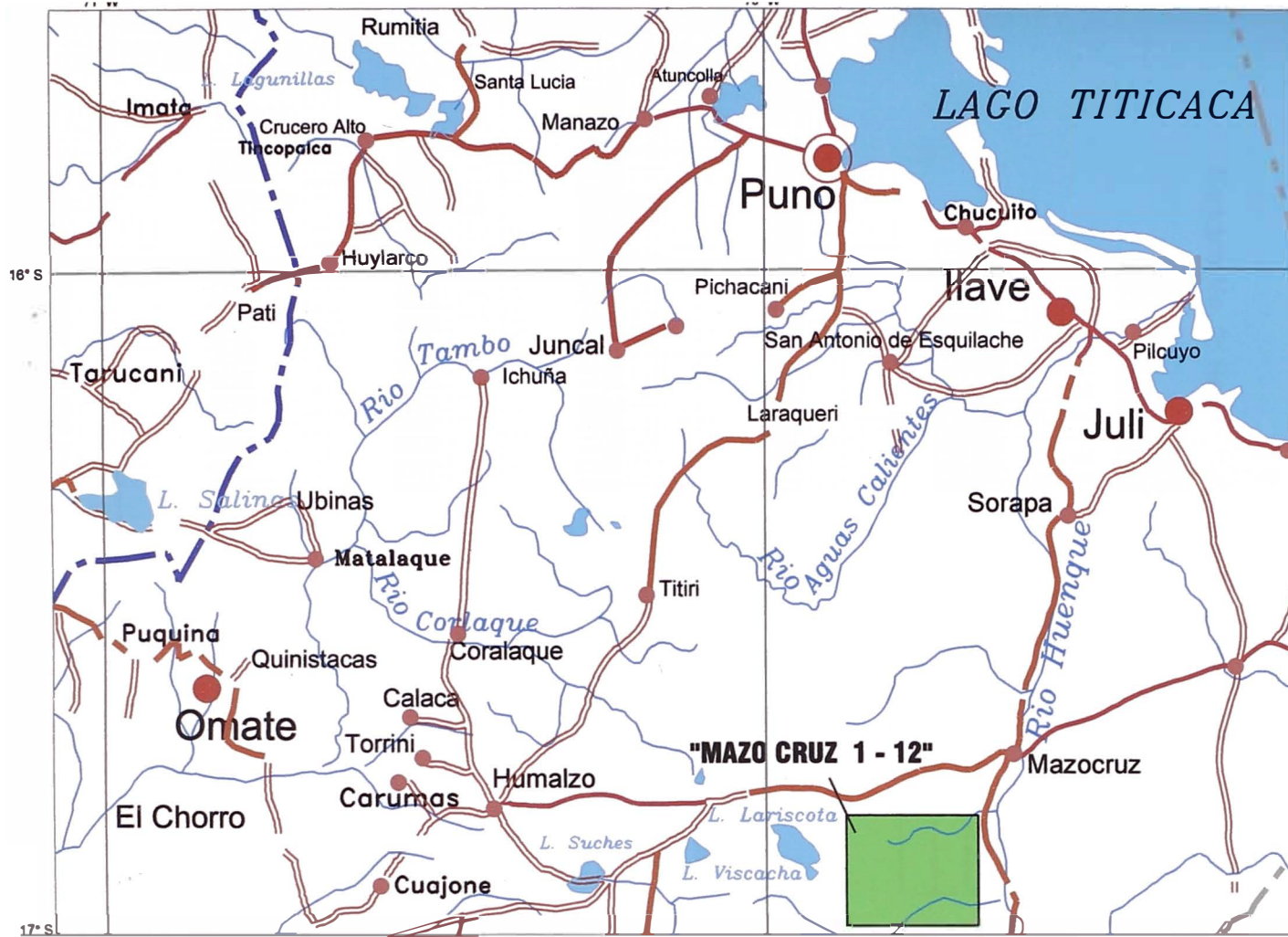
6.1 INTRODUCCIÓN

El área denominada “Mazo Cruz 1 – 12” pertenece a Cía. de Minas Buenaventura S.A.A. Tiene una extensión de 11,000 Has y se ubican al Sur de Mazo Cruz, en el departamento de Puno. Comprende cuatro centros volcánicos del Grupo Barroso (1-7 Ma), denominados Aconcahua, Peñón, Orcorara y Antajave. Los centros volcánicos están levemente erosionados, constituidos por secuencias de flujos piroclásticos y lávicos de composición mayormente andesítica. Este complejo volcánico fue definido como prospectivo por sistemas epitermales, debido a la presencia de anomalías de color (arcillas + óxidos) ubicadas en las partes centrales de cada estrato volcán.

El reconocimiento geológico se realizó con un mapeo a escala 1:10,000 y muestreos correspondientes, recolectandose muestras para modelamiento de alteraciones con PIMA y estudios petrominerológicos. Dichas actividades se llevaron a cabo el año 2002.

6.1.1 UBICACIÓN Y ACCESO

La zona de estudio del presente capítulo se ubica alrededor de la comunidad de Chichillapi a 20 km al Sur del poblado de Mazo Cruz, 140 km en línea recta de la ciudad de Puno. Políticamente pertenece al distrito de Santa Rosa, provincia de Collao, departamento de Puno (**Fig. No. 5**). Se enmarca dentro de la hoja topográfica de Mazo Cruz (34-x) a escala 1/100,000 del IGN.



LEYENDA

- Capital de la Republica **LIMA**
- Capital de Departamento
- Capital de Provincia
- Límite Internacional
- Rios
- Lagunas
- Complejo Volcánico "Mazo Cruz 1 - 12"



		ESCALA GRÁFICA	UNIVERSIDAD NACIONAL DE INGENIERIA FACULTAD DE INGENIERÍA GEOLÓGICA, MINERA Y METALÚRGICA ESCUELA PROFESIONAL DE GEOLOGÍA	
		FECHA	UBICACIÓN DEL COMPLEJO VOLCÁNICO MAZO CRUZ 1 - 12 FIGURA 3	
TESIS	PETROGRAFÍA, GEOQUÍMICA E IMPLICANCIAS METALOGÉNÉTICAS DE LOS VOLCÁNICOS CENOZOICOS DEL SURESTE DEL PERU: ZONA DE MAZO CRUZ.			
PREPARADO	Jorge Luis Quispe Cangana			
DIBUJO	Alex Arce Gonzalez			
REVISIÓN	Carlos León Ojeda	ARCHIVO	Fig_3.dwg	
APROBADO	César Vidal Cobián			

La distancia de Puno a Mazo Cruz (carretera asfaltada) es de 141 km, con un tiempo de viaje de 2½ horas y la distancia de Mazo Cruz a la comunidad de Chichillapi (carretera afirmada), es 20 km, recorriéndose en ½ hora.

6.1.2 TRABAJOS REALIZADOS

Mediante dos campañas de campo se reconoció el bloque de Mazo Cruz, entre los meses de Abril y Junio del 2002. Los trabajos realizados fueron los siguientes:

- Mapeo geológico a escala 1:10,000 de un área total de 11,000 Has.
- Modelamiento de alteraciones mediante estudios de PIMA, colectándose 209 muestras.

Cuadro No. 2: Relación de zonas investigadas y muestras recolectadas para estudios de PIMA

Zona	Área	Muestras PIMA
Aconcahua	3,500 Has	51
Peñón	1,000 Has	27
Orcorara	3,000 Has	42
Antajave	3,500 Has	89
Total	11,000 Has	209

6.2 GEOMORFOLOGÍA

El bloque de Mazo Cruz está dentro de la unidad geomorfológica Cordillera Occidental, tiene alturas entre los 4200 m.s.n.m a 5230 m.s.n.m. Las altitudes máximas corresponden a las cumbres de estratos volcanes, presentando relieves abruptos, modelado principalmente por la erosión glaciár; sus laderas están cubiertas por depósitos coluviales, las máximas altitudes tienen predominantemente un drenaje radial. Las zonas más bajas muestran relieves ondulados suaves a llanos, con drenaje meandriforme.

6.3 ESTRATIGRAFÍA

Está definida por unidades litológicas de los Grupo Maure y Barroso (Lám. No. 15).

6.3.1 GRUPO MAURE

Constituye el basamento de los centros volcánicos más jóvenes, comprende una secuencia de flujos laminares y tobas intercaladas con sedimentos lacustrinos.

6.3.1.1 Flujos Laminares

Ocupan la zona central del cerro Aconcahua, siguiendo una orientación E-W y cubren un área de 3 km x 1 km. Se caracteriza por ser una secuencia volcánica de flujos laminares ácidos de naturaleza riolítica, con niveles de lapillis devitrificados en la base, seguidos de flujos silíceos hialinos, grises, blanquecinos y rosáceos (Fotos No. 1 y No. 2).

6.3.1.2 Tobas

Se encuentran mayormente ocupando las llanuras hacia las cotas más bajas. Alcanza un espesor hasta de 200 m; contiene niveles de vidrio volcánico devitrificado, sedimentos lacustrinos y flujos laminares.

6.3.2 GRUPO BARROSO

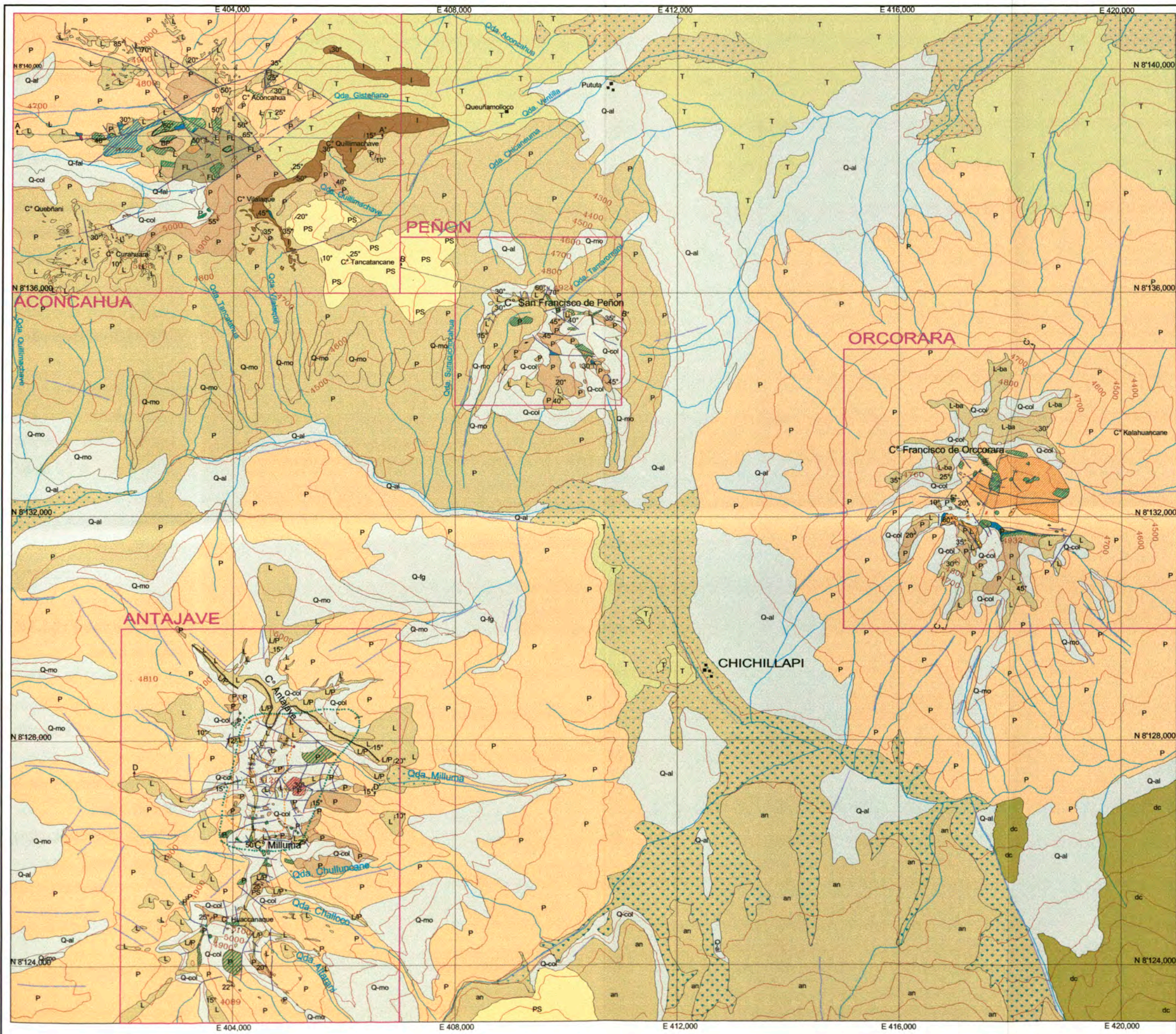
Distribuido ampliamente en el área de estudio. Las rocas aflorantes están constituidas por derrames lávicos y flujos piroclásticos. Las lavas tienen composiciones diversas entre andesita, andesita basáltica, dacita y traquiandesita.

6.3.2.1 Dacita porfirítica

Se extiende hacia el Sureste del área, se caracteriza por su color blanquecino. Presenta una foliación interna definida por la orientación de fenocristales de feldespatos calco-sódicos y potásicos.

6.3.2.2 Piroclastos

Se extienden principalmente en el área de Aconcahua, su naturaleza es andesítica y contienen hacia la base clastos angulosos de secuencias de



SERIE	UNIDADES LITOESTRATIGRAFICAS	
	CUATERNARIO	RECIENTE
PLEISTOCENO - HOLOCENO	Q-ol	Depósitos Coluviales
	Q-al	Depósitos Aluviales
	Q-fg	Depósitos Fluvio-glaciares
	Q-mo	Depósitos Morenicos
PLEISTOCENO	L	Niveles de lapilli
	L-ba	Flujos piroclásticos con litoclastos de lavas de naturaleza traquítica
	L-p	Flujos lávicos andesíticos
	L-v	Flujos piroclásticos de naturaleza andesítica
MIOCENO	T	Tobas
	FL	Flujos lavínicos ácidos con niveles de vidrio volcánico devitrificados

ALTERACIONES

- Silicificación
- Filica
- Argilica avanzada
- Argilización
- Propilitización
- Oxidación

SIMBOLOS

- Brechas
- Brechas Piroclásticas
- Mega stockwork
- Fallas, definidas / inferidas
- Lineamientos
- Estructuras vetiformes
- Rumbo y buzamiento de estructuras
- Rumbo y buzamiento de estratos, capas
- Rumbo y buzamiento de diaclasas
- Contacto litológico
- Discordancia
- Sección geológica
- Areas investigadas



	ESCALA GRAFICA UNIVERSIDAD NACIONAL DE INGENIERIA FACULTAD DE INGENIERIA GEOLOGICA, MINERA Y METALURGICA ESCUELA PROFESIONAL DE GEOLOGIA
	GEOLOGIA DEL COMPLEJO VOLCANICO DE MAZO CRUZ 1 - 12
TITULO: PETROLOGIA, GEOLOGIA Y APLICACIONES METALURGICAS DE LOS VOLCANES CONSIDERANDO EL SUBSTRATO DEL PUEBLO CATEDRATICO: Jorge Luis Ordoñez Cárdena DISEÑO: Alan Arco González REVISIÓN: Carlos Luis Ordoñez APROBADO: César Víctor Cabello	FECHA: MARZO - 2004 ARCHIVO: Lm. 1146

flujos laminares, tobas y vidrio y hacia el tope litoclastos de lavas andesíticas y andesitas basálticas.

6.3.2.3 Intercalación de lavas andesíticas y piroclastos

Se distribuyen principalmente hacia la zona de Antajave. Se compone de secuencias de flujos y brechas piroclásticas andesíticas a andesítico-basálticas con niveles lávicos de similar composición. Los flujos lávicos se ubican con mayor frecuencia hacia el tope de la secuencia. Las rocas piroclásticas mayormente contienen fragmentos angulosos a subredondeados de anteriores flujos lávicos oscuros y/o de otros depósitos piroclásticos dentro de una matriz rosácea a gris.

6.3.2.4 Andesitas basálticas

Conforman principalmente la zona de Orcorara, tienen textura porfido-afanítica, color gris oscura a negra. Los pseudo-estratos alcanzan espesores hasta 0,5 m, hacia su tope presenta niveles vesiculares.

6.3.2.5 Andesita gris clara

Se pudo definir sólo hacia el Sur, destaca por tener una matriz vítrea gris clara.

6.3.2.6 Piroclastos traquíticos

Tiene afloramientos hacia el extremo Sur de la zona de estudio y dentro de la zona de Aconcahua, presentan coloraciones rosáceas y grises. Se caracterizan por el desarrollo de fenocristales de sanidina que alcanzan 1cm de diámetro.

6.3.2.7 Ignimbritas

Están dispuestas al Este, dentro de la zona de Aconcahua, presentan gran desarrollo de sanidina. Su naturaleza es traquítica y están fuertemente soldadas. Esta unidad cubre en discordancia erosional a los niveles tobáceos del Grupo Maure.

6.4 METALOGENIA Y ACTIVIDADES MINERAS

Dentro del área de investigación no existen evidencias de actividades mineras, a excepción de un pequeño cateo abandonado ubicado dentro del área de Peñón.

Las ocurrencias metálicas documentadas en los alrededores del área Mazo Cruz corresponden mayormente a ocurrencias polimetálicas (Ag, Cu, Pb) y a mineralizaciones por Au hacia el Este (30 km) y el Noroeste (55 km), la primera fue revisada por el INGEMMET bajo el nombre de Mazo Cruz y la segunda de propiedad de Minera Hill, conocida como la mina Aruntani.

6.5 GEOLOGÍA ESTRUCTURAL

Dentro del área, el tectonismo es poco evidente, no se tienen grandes fallas reconocidas; sólo se pudieron diferenciar fallas menores y lineamientos por intermedio de foto-interpretación y análisis estructural de imagen satelital (**Láminas No. 6 y No7**).

Las pocas fallas existentes están diferenciadas principalmente en los centros volcánicos, las cuales originan fallamientos en bloques destacando geometrías tipo horst y graben.

Los lineamientos tienen dos sistemas ortogonales uno N 40° a 50° E – N 45° a 50° W y el otro NS – EW. Los rasgos estructurales no son muy marcados debido al vulcanismo joven que los cubre.

El análisis estructural se definió en cuatro zonas, correspondiendo cada una a los centros volcánicos diferenciados.

6.5.1 ZONA ACONCAHUA

Está afectada por fallamientos en dirección N 60° a 85° E, los mismos que han originado movimientos en bloques a manera de horst. En el área central de Aconcahua se tienen secuencias de flujos laminares del Grupo Maure en contacto con rocas piroclásticas y lávicas del Grupo Barroso.

También se tienen fallas de rumbo andino con orientaciones N 40° a 60° W y cortan al sistema N 60° a 85° E (**Láms. No. 16 y No. 17**).

El sistema N 60° a 85° E representa una vía estructural de emplazamiento hidrotermal en donde el fracturamiento paralelo a este sistema ha permitido el paso de fluidos hidrotermales originando alteraciones propilíticas, argílicas y argílicas avanzadas como veremos más adelante.

6.5.2 ZONA PEÑÓN

No se tienen grandes fallas (a diferencia del sector Aconcahua), destacando en la zona central sólo lineamientos de rumbo N 70° W a E-W, a lo largo de los cuales se han emplazado algunas estructuras vetiformes discontinuas de 20 m de afloramiento (**Láms. No. 18 y No. 19**).

6.5.3 ZONA ORCORARA

Está afectada por un fallamiento en bloques, controlado mayormente por fallas normales de rumbo E-W, N 25° W y N 45° E, que buzan del centro efusivo-hidrotermal hacia afuera (**Láms. No. 20 y No. 21, fotos No. 8 y No. 9**).

Las fallas E-W coinciden con un lineamiento del mismo rumbo que figura en imágenes satelitales y fotos aéreas, y cruza el centro volcánico Orcorara. El volcanismo y emplazamiento del cono volcánico posiblemente estuvo controlado por este lineamiento de rumbo E-W.

Sin embargo, no hay evidencia para un control estructural de la alteración hidrotermal. Las fallas reconocidas son de carácter post-volcánico y post-hidrotermal, las que modifican levemente la geometría del sistema. No se han encontrado evidencias de un control estructural significativo para el sistema volcánico-hidrotermal.

6.5.4 Zona Antajave

El tectonismo en la zona de Antajave está limitado a la orientación N-S del complejo volcánico fisural, al cual corta un patrón ortogonal de fallas normales con rumbos E-W con desplazamientos menores, formando bloques desplazados del centro volcánico hacia sus alrededores. De este modo el centro volcánico está expuesto en una geometría estructural que correspondería al tipo horst (**Láms. No. 22 y No. 23**).

Las estructuras con alteraciones hidrotermales y mineralizaciones menores están asociadas a varias fallas que se originaron probablemente de un pulso hidrotermal tardío.

Como lineamientos más prominentes se puede interpretar los de rumbo N-S del complejo volcánico mismo y las fallas transversales de rumbos N 60° E y N 60° W que siguen las quebradas mayores.

6.6 ALTERACIÓN Y MINERALIZACIÓN

Las áreas de alteración se restringen a los centros volcánicos mencionados anteriormente, por tal motivo se establecieron las zonas prospectivas, denominadas Aconcahua, Peñón, Orcorara y Antajave.

6.6.1 ZONA ACONCAHUA

Las alteraciones hidrotermales se presentan de manera puntual no exponiéndose en grandes áreas, están controladas estructuralmente emplazándose en las zonas de intersección de fallas y/o en fracturamientos paralelos (**Láms. No. 16 y No. 17**).

El estudio del PIMA muestra preferentemente áreas con arcillas de baja temperatura (halloisita, nontronita y montmorillonita) definiendo sectores propilíticos que en su mayoría son el resultado de procesos supérgenos por meteorización (**Foto No. 3**). Se tiene una sola área con alteración hidrotermal del tipo argílica avanzada (403,250E - 8'138,600N), tiene un alcance de 200 m x 100 m (**Tabla No. 11**).

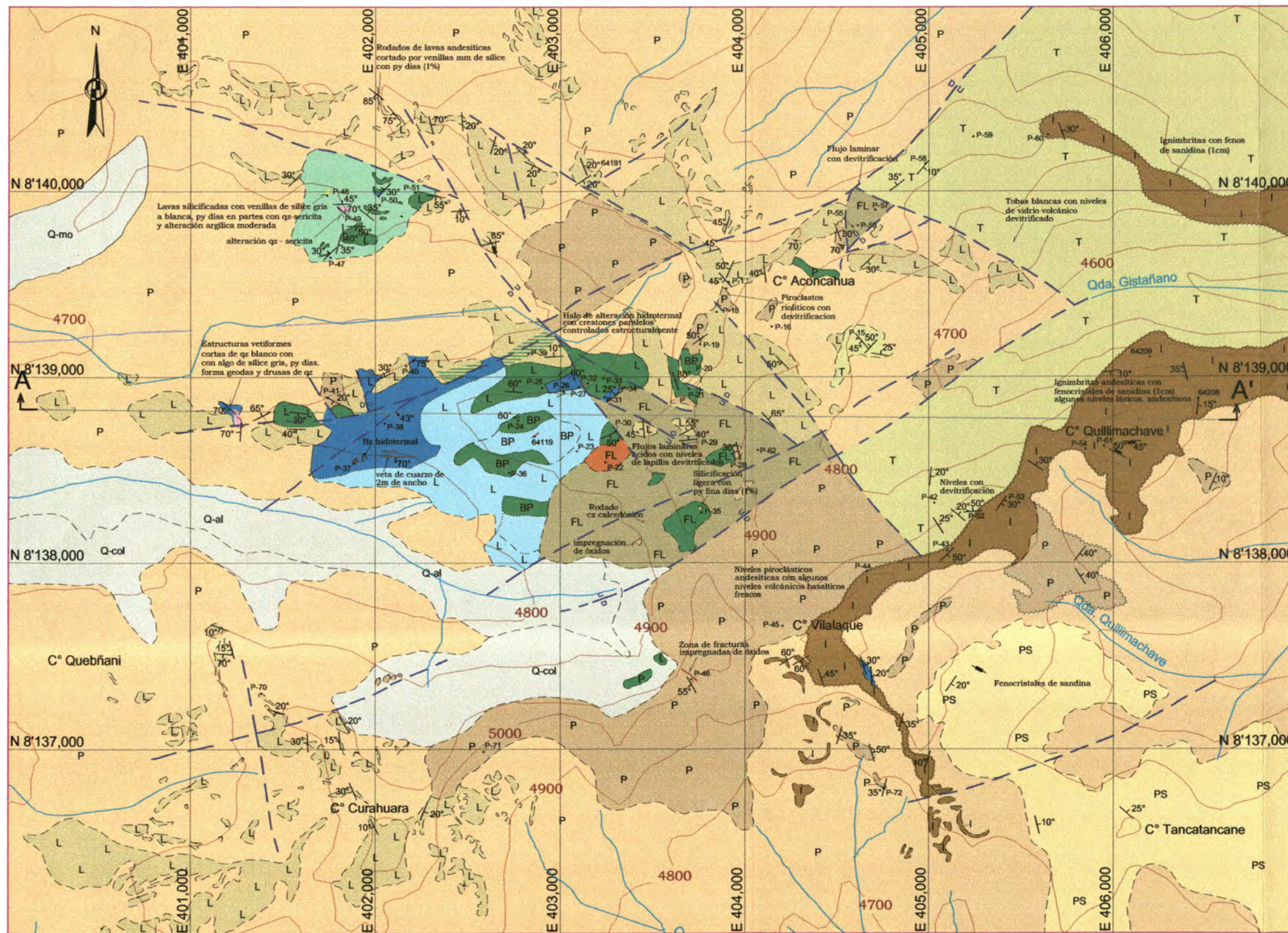
Entre la coordenada 403,000E - 8'138,960N se ha cartografiado crestones paralelos siguiendo el rumbo N 70° E los mismos que están controlados por el sistema de fallas NE - SW. Estos crestones generan halos con alteraciones propilíticas, argílicas y argílicas avanzadas a lo largo de 600 m aproximadamente (**Foto No. 4**), afectan niveles de lavas andesítico-basálticos. Dichos crestones en partes muestran venillas milimétricas de sílice gris con venillas y diseminación de pirita.

Siguiendo el mismo sistema, entorno a la coordenada 402,000E - 8'139,000N, se tienen estructuras menores de sílice masiva blanca a gris clara de rumbos N-S y N 65° E con longitudes de afloramiento de 1 m y 7 m respectivamente.

Hacia el Oeste (402,110E - 8'138,560N) y dentro de un área con alteración argílica de 700 m x 300 m y relacionada a lineamientos de rumbo N 50° a 70° E, se presenta una estructura vetiforme E-W y 70° S de buzamiento, tiene 2 m de ancho y 50 m de afloramiento discontinuo (**Foto No. 5**); está constituida mayormente por sílice blanca junto a algunas venillas de sílice gris con pirita diseminada (1%).

Alrededor de la coordenada 403,700E - 8'139,080N se tiene una secuencia piroclástica con limonita relleno de fracturas y cortada por algunas venillas milimétricas de sílice hialina (**Foto No. 6**).

Finalmente, cerca a la coordenada 401,750E - 8'140,000N dentro de una alteración propilitica de 25 m x 15 m, secuencias lávicas andesíticas han sido cortadas por venillas de sílice calcedónica blanca que incluyen sílice gris con pirita diseminada (2%).



- Silicificación
- Filica
- Argilica avanzada
- Argilización - definida / inferida
- Propilitización
- Oxidación

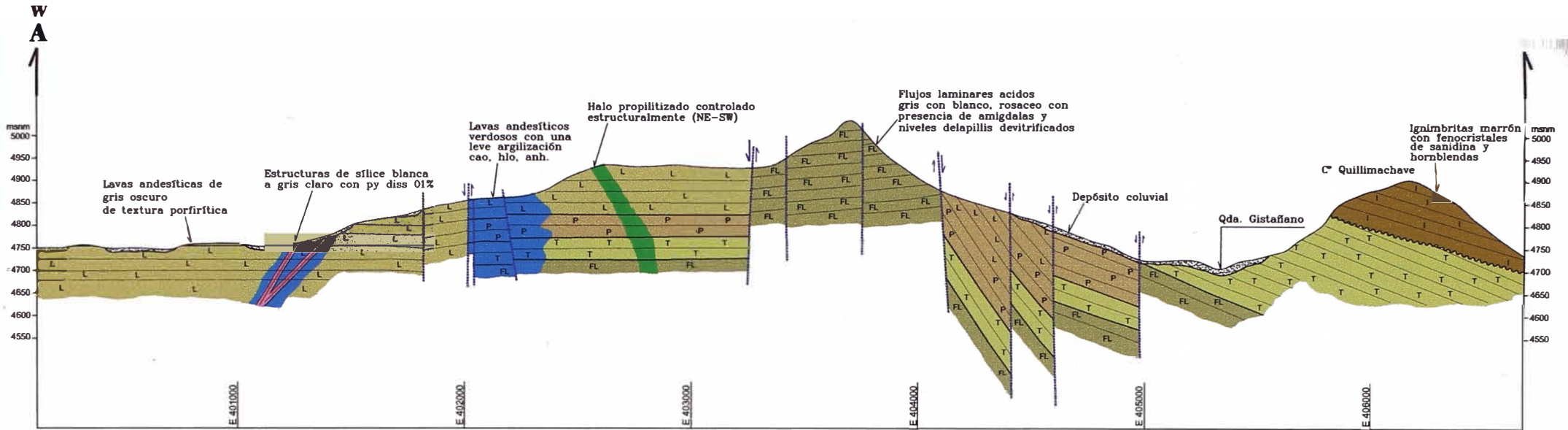
SIMBOLOS

- Brechas
- BP BP BP Brechas Piroclásticas
- X Mega stockwork
- Fallas, definidas / inferidas
- Lineamientos
- Estructuras vetiformes
- Rumbo y buzamiento de estructuras
- Rumbo y buzamiento de estratos, capas
- Rumbo y buzamiento de diaclasas
- Contacto litológico
- Discordancia
- Sección geológica
- 62529 N° de Muestra

0 km 1 km
ESCALA GRÁFICA

SIST.	SERIE	UNIDADES LITOESTRATIGRAFICAS	
CUATERNARIO	PLEISTOCENO / HOLOCENO	RECIENTE	
		Q - col	Depósitos Coluviales
		Q - al	Depósitos Aluviales
	Q - mo	Depósitos Morrénicos	
NEOGENO	PLIOCENO	Gpo. BARROSO	
		I	Niveles de ignimbritas
		Ps	Flujos piroclásticos con fenocristales de sanidina de naturaleza traquítica
		L LP	Flujos lávicos andesíticos
	P	Flujos piroclásticos de naturaleza andesítica / alcance inferido	
MIOCENO	Gpo. MAURE	T	Tobas
		FL	Flujos laminares ácidos con niveles de vidrio volcánico devitrificados

		ESCALA 1/25,000	UNIVERSIDAD NACIONAL DE INGENIERIA FACULTAD DE INGENIERÍA GEOLÓGICA, MINERA Y METALÚRGICA ESCUELA PROFESIONAL DE GEOLOGÍA	
TESIS	PETROGRAFÍA, GEOQUÍMICA E IMPLICANCIAS METALOGÉNICAS DE LOS VOLCÁNICOS CENOZOICOS DEL SURESTE DEL PERÚ: ZONA DE MAZO CRUZ	FECHA MARZO - 2004	GEOLOGÍA Y ALTERACIONES ZONA ACONCAHUA	
GEOLOGIA	Jorge Luis Quispe Cangana	ARCHIVO		
DIBUJO CAD	Alejandro Arce Gonzalez	Lám_16_18_20_22.dwg		
REVISION CAD	Carlos León Ojeda			
APROBADO	César Vidal Cobián		LÁMINA 16	



SIST.	SERIE	UNIDADES LITOESTRATIGRAFICAS	
CUATERNARIO	PLEISTOCENO / HOLOCENO	RECIENTE	Depósitos Coluviales
		Gpc. BARROSO	Niveles de ignimbritas Flujos piroclásticos con fenocristales de sanidina de naturaleza traquítica Flujos lávicos andesíticos Flujos piroclásticos de naturaleza andesítica
NEOGENO	PLIOCENO	Gpc. MAJURE	Tobas Flujos laminares ácidos con niveles de vidrio volcánico devitrificados

ALTERACION

- Filica
- Argilización
- Propilitización

SIMBOLOS

- Fallas, alineamientos estructurales
- Estructuras vetiformes
- Discordancia



		ESCALA 1/25,000	UNIVERSIDAD NACIONAL DE INGENIERIA FACULTAD DE INGENIERIA GEOLÓGICA, MINERA Y METALÚRGICA ESCUELA PROFESIONAL DE GEOLOGÍA	
TESIS	PETROGRAFÍA, GEOQUÍMICA E IMPLICANCIAS METALOGÉNICAS DE LOS VOLCÁNICOS CENOZOICOS DEL SURESTE DEL PERÚ: ZONA DE MAZO CRUZ	FECHA	SECCION A - A' GEOLÓGICA Y ALTERACIONES ZONA ACONCAHUA	
GEOLOGIA	Jorge Luis Quispe Cangana	MARZO - 2004		
DIBUJO CAD	Alejandro Arce Gonzalez	ARCHIVO		
REVISION CAD	Carlos León Ojeda	Lám_17.dwg	LÁMINA 17	
APROBADO	César Vidal Cobián			



FOTO No. 1 : ZONA ACONCAHUA

Base de los flujos laminares ácidos con clastos de obsidiana.



FOTO No. 2: ZONA ACONCAHUA

Detalle de la foto No.1. Se muestra la devitrificación de lapillis de obsidiana.



FOTO No. 3: ZONA ACONCAHUA

Vista panorámica mirando al Noreste. Se muestra una extensa anomalía de color, que en el campo corresponde a la presencia de arcillas por devitrificación de niveles laminares ácidos, limitados estructuralmente por fallas inversas.





FOTO No. 4: ZONA ACONCAHUA

Vista panorámica mirando hacia el Oeste. Se muestra una extensa anomalía de color ubicada al Oeste del centro volcánico Aconcahuwa y corresponde a flujos laminares ácidos. Esta zona comprende crestones impregnados de sílice dentro de un halo de alteración (600m), que de Oeste a Este gradan desde propíllticos a argílicos y estos a argílico avanzado.



**FOTO No. 5: ZONA
ACONCAHUA**

Estructura vetiforme (EW/70°S). Aflora 15m de largo por 2m de ancho, presencia de sílice blanca y manchas de sílice gris con pirita diseminada.



FOTO No. 6: ZONA ACONCAHUA

Brecha piroclástica, con alteración propilítica, limonitas en fracturas cortada por venillas mm de sílice hialina.

6.6.2 ZONA PEÑÓN

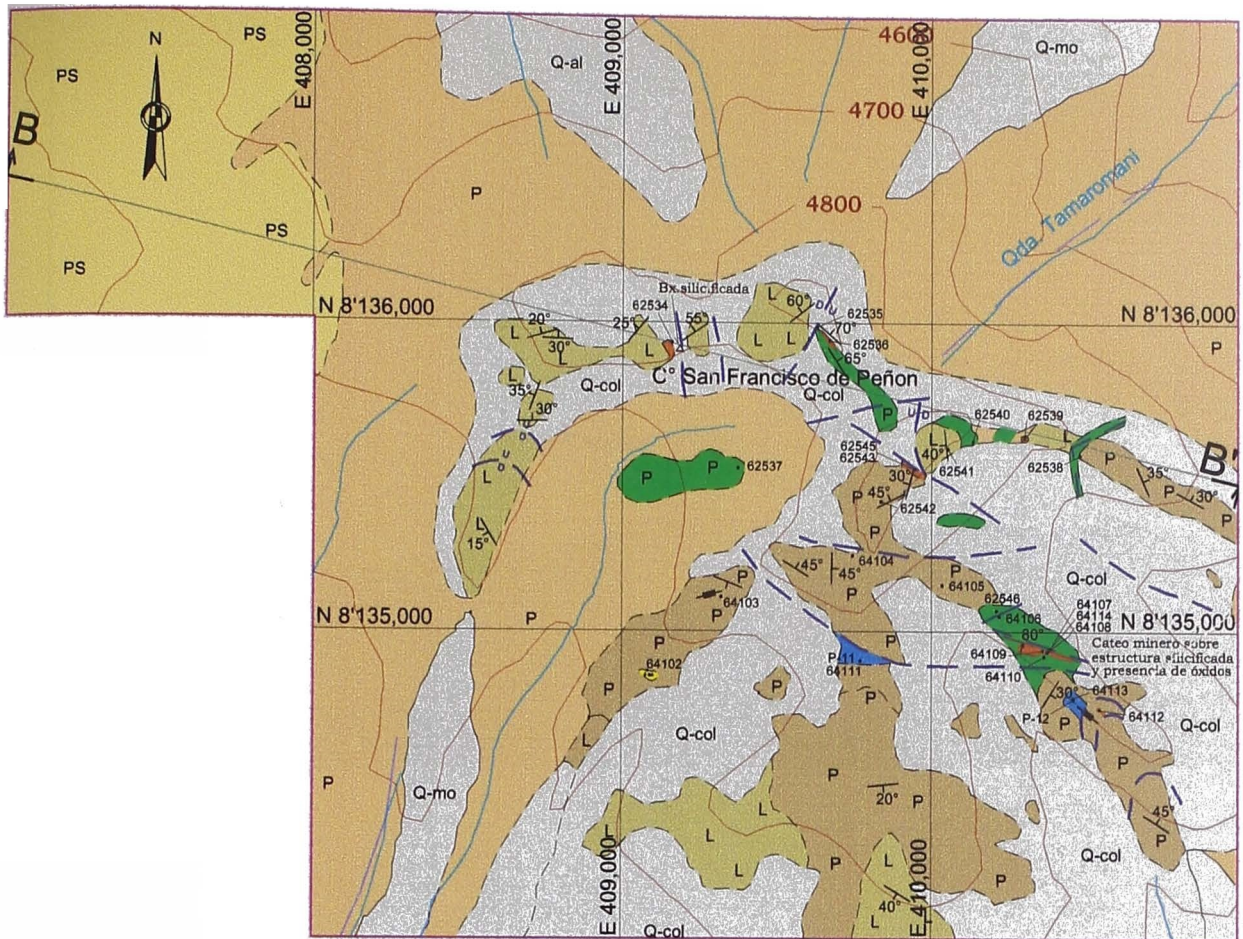
La alteración hidrotermal en el prospecto Peñón es débil, manifestándose como zonas propilíticas y argílicas en el sector central, estando controlada por sistemas de lineamientos estructurales y emplazamiento de crestones irregulares (**Tabla No. 12, Láms. No. 18 y No. 19**).

Entorno a la coordenada 410,400E - 8'134,950N el afloramiento de una estructura moderadamente silicificada y una estructura con impregnación de limonita y hematita (**Foto No. 7**).

La estructura silicificada está brechada y expone unos 20 m de afloramiento discontinuo con un ancho de 1.80 m, muestra algunos puntos de covelita y calcosina.

La estructura de limonita-hematita está brechada e incluye fragmentos silicificados menores de 1cm de diámetro, forma suelos rojizos originando una limitada anomalía de color.

En las cercanías a la coordenada 409,090E - 8'134,850N aflora una pequeña zona silicificada de 20 m x 10 m que muestra una moderada impregnación de limonitas.



ALTERACIONES

- Silicificación
- Argillca avanzada
- Argillización
- Propylitización
- Oxidación

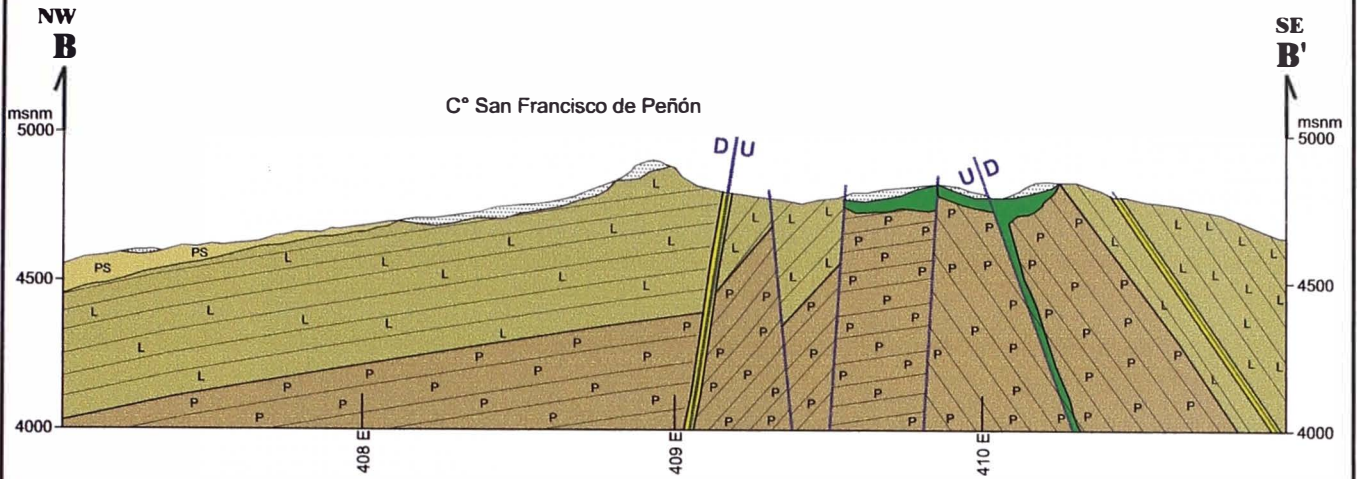
SIMBOLOS

- Brechas
- Fallas, definidas / inferidas
- Lineamientos
- Estructuras velformes
- Rumbo y buzamiento de estructuras
- Rumbo y buzamiento de estratos, capas
- Rumbo y buzamiento de diacinas
- Contacto litológico
- Sección geológica
- N° de Muestra

SIST.	SERIE	UNIDADES LITOESTRATIGRAFICAS	
CUATERNARIO	PLEISTOCENO / HOLOCENO	RECIENTE	<ul style="list-style-type: none"> Q - col Depósitos Coluviales Q - al Depósitos Aluviales Q - mo Depósitos Morrénicos
		Gpo. BARROSO	<ul style="list-style-type: none"> Ps Flujos proclásticos con fenocristales de sanidina de naturaleza traquítica L Flujos lávicos andesíticos P Flujos piroclásticos de naturaleza andesítica / alcance inferido
NEOGENO	PLIOCENO		



		ESCALA 1/25,000	UNIVERSIDAD NACIONAL DE INGENIERIA FACULTAD DE INGENIERÍA GEOLÓGICA, MINERA Y METALÚRGICA ESCUELA PROFESIONAL DE GEOLOGÍA	
TESIS	PETROGRAFÍA, GEOQUÍMICA E IMPLICANCIAS METALOGÉNÉTICAS DE LOS VOLCÁNICOS CENOZOICOS DEL SURESTE DEL PERÚ: ZONA DE MAZO CRUZ	FECHA	GEOLOGÍA Y ALTERACIONES ZONA PEÑÓN	
GEOLOGIA	Jorge Luis Quispe Cangana	MARZO - 2003		
DIBUJO CAD	Alejandro Arce Gonzalez	ARCHIVO		
REVISION CAD	Carlos León Ojeda			LÁMINA 18
APROBADO	César Vidal Coblán		Lám_16_18_20_22.dwg	



SISTEMA		UNIDAD	DESCRIPCION
CUATERNARIO	HOLOCENO	RECIENTE	Depósitos coluviales
	PLEISTOCENO	GRUPO BARROSO	Flujos piroclásticos con fenocristales de sanidina, naturaleza traquítica
NEÓCENO	PLIOCENO		Flujos lávicos andesíticos
		Flujos piroclásticos de naturaleza andesítica	

ALTERACIONES		SIMBOLOS	
	Silicificación		Fallas
	Propilitización		Estructuras

0 km 1 km
 ESCALA GRÁFICA

		ESCALA 1/25,000	UNIVERSIDAD NACIONAL DE INGENIERIA FACULTAD DE INGENIERIA GEOLÓGICA, MINERA Y METALÚRGICA ESCUELA PROFESIONAL DE GEOLOGÍA	
TESIS	PETROGRAFÍA, GEOQUÍMICA E IMPLICANCIAS METALOGÉNÉTICAS DE LOS VOLCÁNICOS CENOZÓICOS DEL SURESTE DEL PERÚ: ZONA DE MAZO CRUZ	FECHA	SECCION B - B' GEOLÓGICA Y ALTERACIONES ZONA PEÑÓN	
GEOLOGIA	Jorge Luis Quispe Cangana	MARZO - 2004		
DIBUJO CAD	Alejandro Arce Gonzalez			
REVISION CAD	Carlos León Ojeda			
APROBADO	César Vidal Coblán	ARCHIVO	LÁMINA 19	
		Lám_19.dwg		




FOTO No. 7: ZONA PEÑÓN

Vista panorámica mirando al Noreste, en la parte central se observan impregnaciones de limonitas en los suelos que proceden de estructuras vetiformes con afloramientos discontinuos (20m de largo y 0.5m de ancho) y rumbo N 80° W, cajas propilitizadas a débilmente argilizadas. A la derecha flujos piroclásticos y lávicos sin alteración hidrotermal.

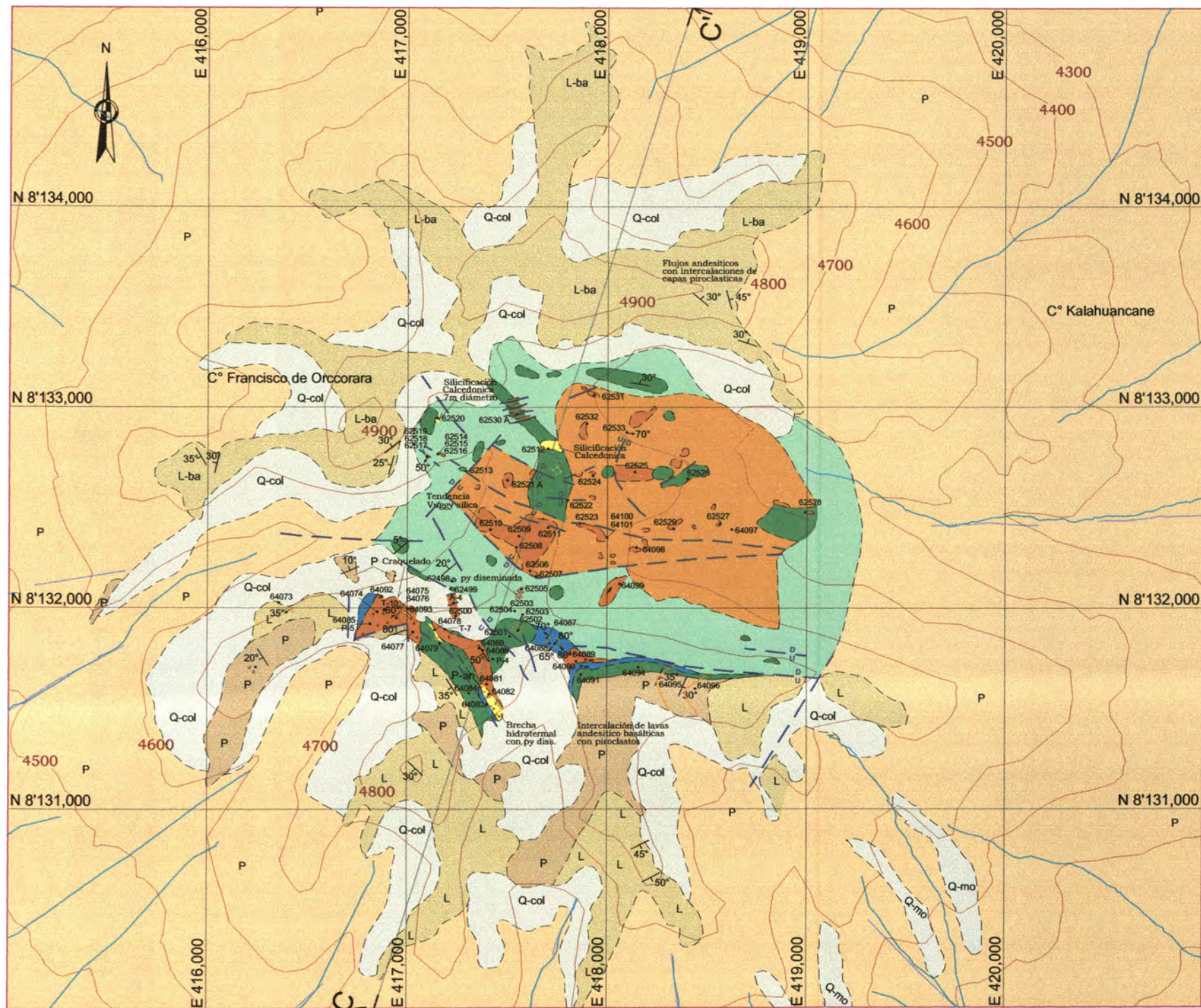
6.6.3 ZONA ORCORARA

En base a las observaciones de campo y resultados de PIMA se realizó el modelamiento y zonación de halos de alteración, definiéndose una facie proximal en el sector central y una facie distal hacia el Sur. Se tienen también estructuras menores con presencia de kaolinita y dickita (**Tabla No. 13, Láms. No. 20 y No. 21**).

La facie proximal está caracterizada por un centro hidrotermal (Cerro Orcorara) con alteración argílica avanzada dada por el ensamble alunita \pm cuarzo, presenta una textura porosa y leve impregnación de limonitas. Las proporciones de alunita y cuarzo son variables, predominando en algunos casos la alunita de grano fino y color blanco. El grado de silicificación asociada a la alteración argílica avanzada es generalmente débil. Puntualmente destaca una silicificación que llega hasta una intensidad fuerte, dando una textura de pseudo-vuggy sílica. Las rocas con alteración propilítica afloran alrededor de la alteración argílica avanzada, interpretándose como flujos post-hidrotermales afectados por pulsos tardíos y débiles del sistema hidrotermal. Como resultado del pulso tardío se tienen cuerpos de stockwork y silicificaciones calcedónicas, que cortan rocas propilíticas (**Fotos No. 8 y No. 9**).

La facie distal del sistema presenta un control estructural – litológico. La presencia de pseudoestratos permeables (piroclásticos) dentro de secuencias poco permeables (flujos lávicos) han permitido el reemplazamiento hidrotermal selectivo. Entorno a la coordenada 417,410E – 8'131,570N, se tiene una secuencia de brechas piroclásticas silicificadas por venillas milimétricas de sílice hialina con pirita diseminada (3%). También destacan estructuras vetiformes N 70° E de sílice gris con pirita diseminada (1%) y con una potencia de 30 cm.

En la coordenada 417,710E – 8'131,825N se observan estructuras de cuarzo \pm alunita blanca cortadas por venillas milimétricas de sílice y limonita (10%).



SIST.	SERIE	UNIDADES LITOESTRATIGRAFICAS	
CUATERNARIO	PLEISTOCENO / HOLOCENO	RECIENTE	<p>Q - col Depósitos Coluviales</p> <p>Q - mo Depósitos Morrénicos</p>
		Gpc. BARROSO	<p>L / L/P Flujos lávicos andesíticos</p> <p>P Flujos piroclásticos de naturaleza andesítica / alcance inferido</p> <p>L-ba Andesitas basálticas</p>
NEOGENO	PLUCCENO		

ALTERACIONES

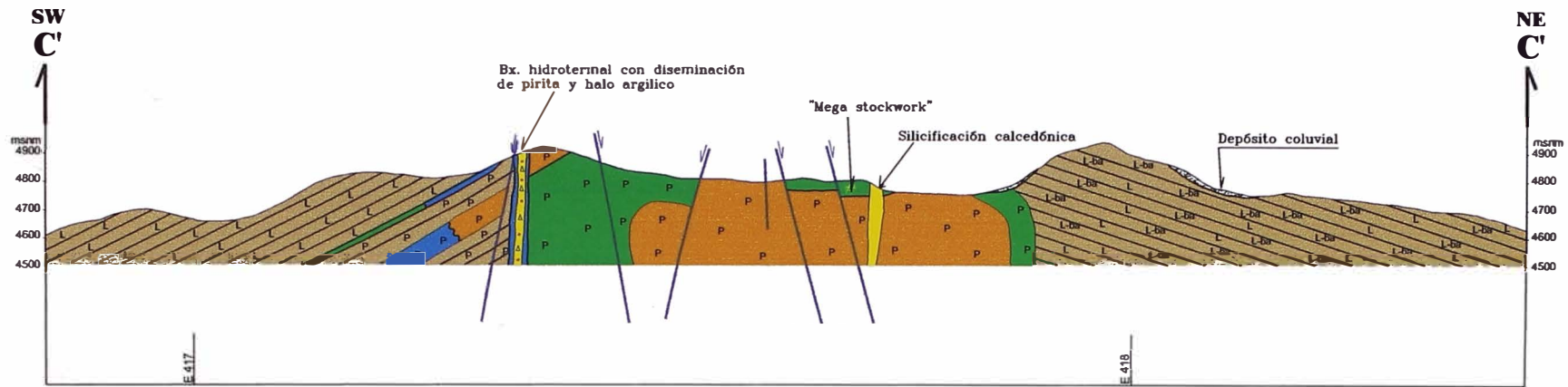
- Silicificación
- Argílica avanzada - definida / inferida
- Argilización
- Propilitización - definida / inferida
- Oxidación

SIMBOLOS

- Brechas
- Mega stockwork
- Fallas, definidas / inferidas
- Lineamientos
- Estructuras vetiformes
- Rumbo y buzamiento de estructuras
- Rumbo y buzamiento de estratos, capas
- Rumbo y buzamiento de diaclasas
- Contacto litológico
- Discordancia
- Sección geológica

0 km 1 km
ESCALA GRÁFICA

		ESCALA 1/25,000	UNIVERSIDAD NACIONAL DE INGENIERIA FACULTAD DE INGENIERÍA GEOLÓGICA, MINERA Y METALÚRGICA ESCUELA PROFESIONAL DE GEOLOGÍA	
TESIS PETROGRAFÍA, GEOQUÍMICA E IMPLICANCIAS METALOGÉNÉTICAS DE LOS VOLCÁNICOS CENOZOICOS DEL SURESTE DEL PERÚ: ZONA DE MAZO CRUZ	FECHA MARZO - 2004	GEOLOGÍA Y ALTERACIONES ZONA ORCORARA		LÁMINA 20
GEOLOGIA Jorge Luis Quispe Cangana	ARCHIVO Lám_16_18_20_22.dwg			
DIBUJO CAD Alejandro Arce Gonzalez				
REVISION CAD Carlos León Ojeda				
APROBADO César Vidal Cobián				



SIST.	SERIE	UNIDADES LITOESTRATIGRAFICAS	
CUATERNARIO	PLEISTOCENO / HOLOCENO	RECIENTE	Depósitos Coluviales
		Cpo. BARROSO	Flujos lávicos andesíticos (L) con intercalaciones de andesitas basálticas (L-ba) Flujos piroclásticos de naturaleza andesítica
NEOGENO	PLIOCENO		

ALTERACIONES


- Silificación
- Argilización
- Argilica avanzada
- Propilitización

SIMBOLOS

- Fallas
- Estructuras
- Mega stockwork con silificación
- Diseminación de pirita

0 km 1 km
ESCALA GRÁFICA

		ESCALA 1/25,000	UNIVERSIDAD NACIONAL DE INGENIERIA FACULTAD DE INGENIERÍA GEOLÓGICA, MINERA Y METALÚRGICA ESCUELA PROFESIONAL DE GEOLOGÍA	
TESIS	PETROGRAFÍA, GEOQUÍMICA E IMPLICANCIAS METALOGÉNÉTICAS DE LOS VOLCÁNICOS CEMOZURUCOS DEL SURESTE DEL PERÚ: ZONA DE MAZO CRUZ	FECHA	SECCION C - C' GEOLÓGICA Y ALTERACIONES ZONA ORCORARA	
GEOLOGIA	Jorge Luis Qulspe Cangana	MARZO - 2004		
DIBUJO CAD	Alejandro Arce Gonzalez			
REVISION CAD	Carlos León Ojeda	ARCHIVO	21	
APROBADO	César Vidal Cobián	Lám_21.dwg		



FOTOS No.8 Y No.9: ZONA ORCORARA

Vistas panorámicas tomadas desde Norte (foto superior) y Noreste (foto inferior). El centro hidrotermal y efusivo de Orcorara afectado por fallamiento

6.6.4 ZONA ANTAJAVE

El centro de la alteración hidrotermal coincide principalmente con el centro fisural efusivo Milluma – Antajave, de rumbo N-S. (**Láms No. 22 y No. 23**).

El sistema hidrotermal está cubierto en gran parte por material coluvial, eluvial y flujos lávicos inalterados correspondientes a un evento volcánico post-hidrotermal. Dichas rocas post-hidrotermales yacen directamente sobre rocas intensamente alteradas en gran parte de sus afloramientos o están cortados por fallas que fueron aprovechadas por uno o varios pulsos hidrotermales tardíos ocasionando halos métricos de alteraciones y brechas hidrotermales menores (**Fotos No. 10, No. 11 y No. 12**).

Como estilos de alteración se identificó los tipos argílica avanzada, argílica, filica y propilitica (**Tabla No. 14**).

La alteración más prominente es la alteración argílica avanzada definida por el ensamble alunita - cuarzo \pm pirofilita que forma el núcleo del sistema hidrotermal (404,621E – 8'126,817N), esta alteración pasa gradualmente a argílica avanzada sin pirofilita y de allí a una alteración filica.

La alteración filica está caracterizada por el ensamble muscovita \pm halloisita, se define en una posición más distal, al Este de la alteración argílica avanzada (405,109E – 8'127,906N).

La alteración argílica esta definida por el ensamble kaolinita \pm halloisita – nontronita y corresponde exclusivamente a estructuras menores y distales.(405,622E – 8'127,367N).

La propilitización está dada por el ensamble halloisita \pm montmorillonita – nontronita, tiene una amplia distribución, pero probablemente sea de origen supérgeno (**Foto No. 13**).

No se identificaron afloramientos con intensidades de silicificación considerables. Los débiles grados de silicificación encontrados sólo se restringen a estructuras menores de unos metros de largo y centímetros de ancho. Las estructuras y brechas hidrotermales son escasas y de poca dimensión.



ALTERACIONES

- Silificación
- Filica
- Argílica avanzada - definida / inferida
- Argilización
- Propilitización
- Oxidación

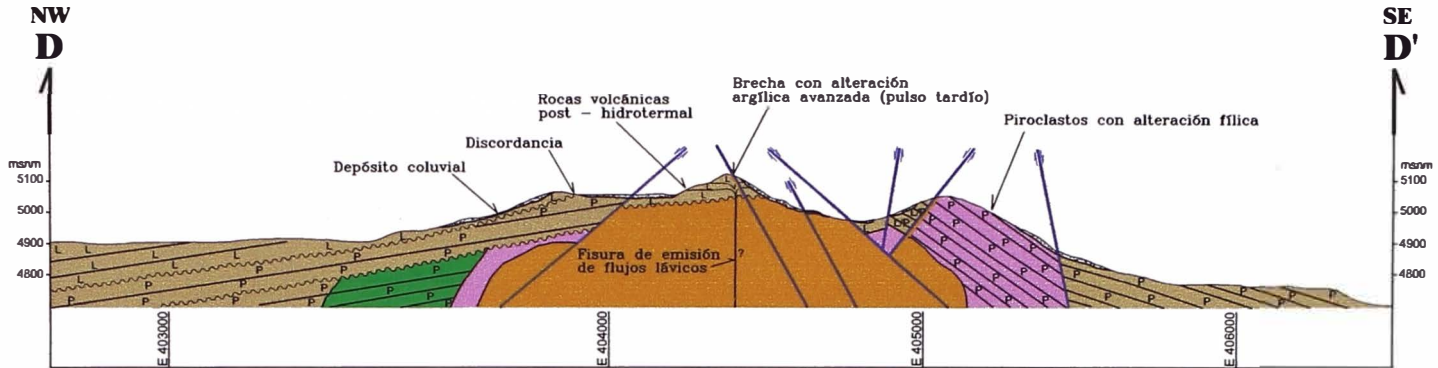
SIMBOLOS

- Brechas
- Fallas, definidas / inferidas
- Lineamientos
- Rumbo y buzamiento de estructuras
- Rumbo y buzamiento de estratos, capas
- Rumbo y buzamiento de diaclasas
- Contacto litológico
- Discordancia
- Sección geológica
- N° de Muestra
- Límite de alteración Argílica avanzada inferida
- Límite de alteración Filica inferida
- Contorneo de evidencia para Alteración penetrativa

SIST.	SERIE	UNIDADES LITOESTRATIGRAFICAS	
CUATERNARIO	PLEISTOCENO / HOLOCENO	RECIENTE	<div style="display: flex; align-items: center;"> <div style="width: 15px; height: 10px; border: 1px solid black; margin-right: 5px;"></div> Bofedales </div> <div style="display: flex; align-items: center; margin-top: 5px;"> <div style="width: 15px; height: 10px; background-color: #d3d3d3; border: 1px solid black; margin-right: 5px;"></div> Depósitos Coluviales </div> <div style="display: flex; align-items: center; margin-top: 5px;"> <div style="width: 15px; height: 10px; background-color: #d3d3d3; border: 1px solid black; margin-right: 5px;"></div> Depósitos Morrénicos </div>
		Gpo. BARROSO	<div style="display: flex; align-items: center; margin-bottom: 5px;"> <div style="width: 15px; height: 10px; background-color: #f0e68c; border: 1px solid black; margin-right: 5px;"></div> Flujos piroclásticos con fenocristales de sanidina de naturaleza traquítica </div> <div style="display: flex; align-items: center; margin-bottom: 5px;"> <div style="width: 15px; height: 10px; background-color: #d3d3d3; border: 1px solid black; margin-right: 5px;"></div> Flujos lávicos andesíticos </div> <div style="display: flex; align-items: center;"> <div style="width: 15px; height: 10px; background-color: #d3d3d3; border: 1px solid black; margin-right: 5px;"></div> Flujos piroclásticos de naturaleza andesítica / alcance inferido </div>
			NEOGENO



		ESCALA 1/25,000	UNIVERSIDAD NACIONAL DE INGENIERIA FACULTAD DE INGENIERÍA GEOLÓGICA, MINERA Y METALÚRGICA ESCUELA PROFESIONAL DE GEOLOGÍA	
TESIS	PETROGRAFÍA, GEOQUÍMICA E IMPLICANCIAS METALOGÉNICAS DE LOS VOLCÁNICOS CENOZOICOS DEL SURESTE DEL PERÚ: ZONA DE MAZO CRUZ	FECHA	GEOLOGÍA Y ALTERACIONES ZONA ANTAJAVE	
GEOLOGIA	Jorge Luis Quispe Cangana	MARZO - 2004		
DIBUJO CAD	Alejandro Arce Gonzalez	ARCHIVO		
REVISION CAD	Carlos León Ojeda	Lám_16_18_20_22.dwg		
APROBADO	César Vidal Cobián		LÁMINA	22



SIST.	SERIE	UNIDADES LITOSTRATIGRAFICAS
CUATERNARIO	PLEISTOCENO / HOLOCENO	RECIENTE
		Depósitos Coluviales
NEOGENO	PLIOCENO	Gpo. BARROSO
		<p>L Flujos lávicos andesíticos</p> <p>P Flujos piroclásticos de naturaleza andesítica</p>

ALTERACIONES

- Argílica avanzada
- Filica
- Propilitización

SIMBOLOS

- Fallas
- Estructuras
- Discordancia



		ESCALA 1/25,000	UNIVERSIDAD NACIONAL DE INGENIERIA FACULTAD DE INGENIERÍA GEOLÓGICA, MINERA Y METALÚRGICA ESCUELA PROFESIONAL DE GEOLOGÍA	
TESIS	PETROGRAFÍA, GEOQUÍMICA E IMPLICACIONES METALOGÉNÉTICAS DE LOS VOLCÁNICOS CENOZÓICOS DEL SURESTE DEL PERÚ: ZONA DE MAZO CRUZ	FECHA	SECCION D - D' GEOLÓGICA Y ALTERACIONES ZONA ANTAJAVE	
GEOLOGIA	Jorge Luis Quispe Cangana	MARZO - 2004		
DIBUJO CAD	Alejandro Arce Gonzalez			
REVISION CAD	Carlos León Ojeda			
APROBADO	César Vidal Cobián	ARCHIVO	LÁMINA 23	
		Lám_23.dwg		

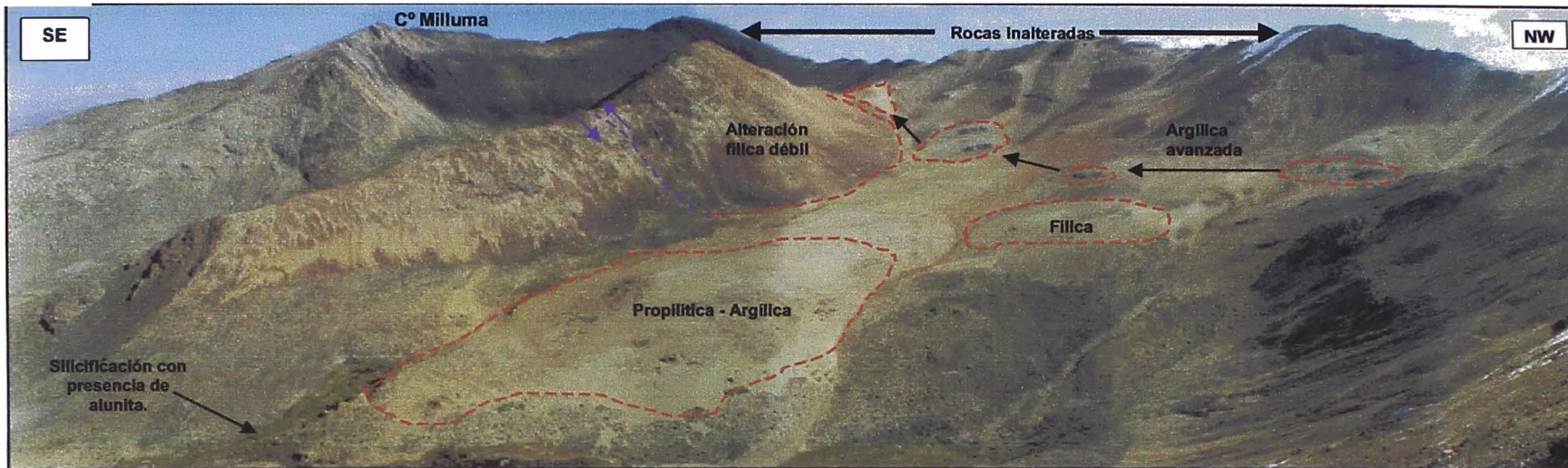


FOTO No.10: ZONA ANTAJAVE

Foto tomada del Noreste mirando hacia el flanco Norte del C° Milluma. Al fondo se observa unos afloramientos con alteración argillica avanzada, cubiertos por rocas volcánicas mayormente inalteradas (post-hidrotermal). Hacia el Este la alteración argillica avanzada pasa a una alteración propilítica - argillica. En la intersección de las quebradas (izquierda), se tiene un afloramiento con silicificación moderada.

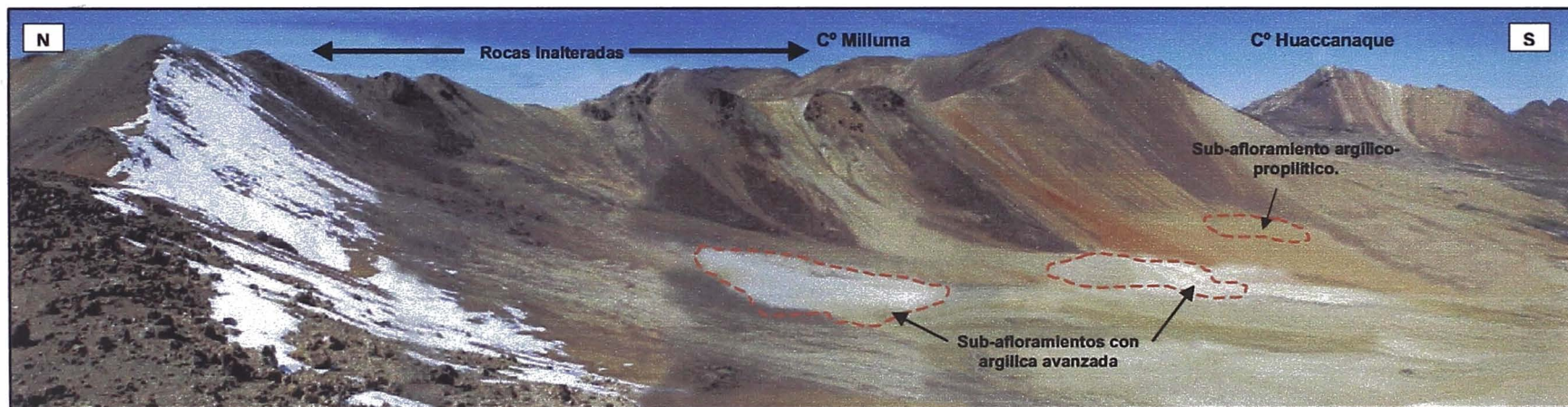


FOTO No.11: ZONA ANTAJAVE

Foto tomada desde el Noroeste mirando hacia el C° Milluma. Se muestran sub-afloramientos con alteración argillica avanzada. Rocas inalteradas en las cumbres, al fondo (evento post-hidrotermal) que cubren probablemente la extensión de rocas alteradas hacia el Este (foto No. 10).




FOTO No.12: ZONA ANTAJAVE

Foto tomada del C° Milluma mirando hacia el Norte. Con nieve al fondo figura el C° Antajave. Por ambos lados de la cresta N-S, se observan sub-aforamientos con alteración argillica avanzada, mientras que en la cresta misma predominan rocas volcánicas sin alteración hidrotermal, cortados por fallas menores que controlan brechamientos y alteraciones tipo argillica avanzada de un pulso tardío.



FOTO No.13: ZONA ANTAJAVE

Foto tomada del C° Milluma mirando hacia el Suroeste. El Sur del complejo volcánico de Antajave está caracterizado por rocas sin alteración hidrotermal, excepto una secuencia piroclástica con alteración propilitica controlada estructuralmente.

CAPÍTULO VII

INTERPRETACIONES

7.1 EVOLUCIÓN TECTÓNICA EN LA FRANJA VOLCÁNICA CENOZOICA

La interpretación de la evolución tectónica de la zona de estudio se puede representar en cuatro etapas. La primera fase está referida al tectonismo Eoherciniano y las tres siguientes al ciclo Andino.

7.1.1 Etapa I

Las rocas sedimentarias Paleozoicas del basamento son sometidas a la tectónica Eoherciniana (340 Ma a 320 Ma; Laubacher, 1978), ocasionando fallamientos en bloques con relleno de depresiones por sedimentos fluviales y deltaicos (Grupo Ambo).

7.1.2 Etapa II

Se produce la deposición de rocas sedimentarias y volcano-sedimentarias Mesozoicas, siendo perturbadas por la fase tectónica Peruana (80 Ma; Megard, 1984) manifestada a través de hundimientos, levantamientos y deformación compresiva (plegamiento de rocas). En los estadios finales se produce la deposición continental de rocas Cenozoicas correspondiente al Grupo Puno.

7.1.3 Etapa III

Influenciada por la fase tectónica Inca (40 Ma; Noble et al., 1974; Megard, 1984), que produce perturbaciones locales con fuertes deformaciones compresionales, evidenciadas por plegamientos del Grupo Puno y fallamientos en bloques acompañados de vulcanismo activo fisural del Grupo Tacaza. Así mismo se produce un desgarre litosférico produciéndose el sistema de fallas Lagunillas

transcurrentes dextrales con manifestaciones magmáticas (Fornari et al, 2002) y el sistema de fallas Ayaviri transcurrentes sinestrales (Sempere et al, 2002).

7.1.4 Etapa IV

Involucra a la tectónica Quechua manifestada a través de sus tres fases (Quechua I, II y III).

La Fase Quechua I se caracteriza por esfuerzos menores compresivos, con pliegues abiertos y reactivación de fallas. Se asume producto de estas actividades la erupción ignimbrítica fisural del Grupo Palca (Williams y Mc Birney, 1979) y derrames lávicos del Grupo Sillapaca (Jenks & Newell, 1949), origen de la probable "caldera Ocuvi" y plegamientos abiertos en el Grupo Tacaza.

A fines de esta etapa (pre-Quechua II) se produce una reactivación de fallas. El sistema de fallas Lagunillas cambia a movimientos sinestrales, permitiendo la apertura de la cuenca del Grupo Maure. Mientras el sistema de fallas Ayaviri produce levantamiento en bloques (Sempere et al, 2002).

Durante la Fase Quechua II prosigue el relleno de la cuenca del Grupo Maure, pero conjuntamente se producen una serie de fallas inversas de alto ángulo de buzamiento, las que ponen en contacto litologías del Grupo Palca con el Grupo Puno y con la Formación Ayavacas.

La Fase Quechua III genera plegamientos en secuencias del Grupo Maure y fallamientos EW - NS que controlan centros y fisuras volcánicas del Grupo Barroso.

7.2 RELACIÓN TECTÓNICA , MAGMATICA Y DE MINERALIZACIÓN

De acuerdo a la distribución de rocas intrusivas (**Lám. No. 5**), interpretación estructural (**Lám. No. 6**), ubicación de minas y prospectos (**Lám. No. 8**), análisis del contexto geológico y anomalías de color (óxidos + arcillas) obtenidas de imágenes de satélite (**Lám. No. 25**), se pudieron establecer las sub – zonas (**Lám. No. 24**) controladas estructuralmente por la Caldera Ocuvi, sistema de fallas Lagunillas y Margen de Cuenca Maure con fallas tensionales EW.

7.2.1 ZONA CON MINERALIZACIÓN (Au - Pb - Ag) ASOCIADA A LA CALDERA OCUVIRI

Se asume que la mineralización de La Rescatada (Au, Ag) y minas polimetálicas (Pb-Ag) estarían relacionadas con la evolución de la “Caldera Ocuvi”. Esta ha sido interpretada mediante imágenes de satélite, donde los lineamientos cambian gradualmente de rumbo de NW – SE, EW y NE – SW (**Lám. No. 6**). Otro punto es la distribución de circular de facies piroclásticas (Grupo Palca) y efusivas (Grupo Sillapaca) (**Láms. No.10 y No. 11**). Así mismo se tiene el emplazamiento de cuerpos intrusivos distribuidos en su periferie y en forma concéntrica (**Lám. No. 5**), también cabe destacar la zonación metálica, con una disposición de yacimientos polimetalicos en los alrededores y Au en la parte central (**Lám. No. 8**)

De acuerdo a los antecedentes planteados, se cree que la Caldera Ocuvi tiene una edad aproximada de 17 Ma (pre – Grupo Sillapaca) y probablemente guarde una estrecha relación tectónica con la fase Quechua I (post-Grupo Tacaza) y tendría origen a partir de una cámara magmática sometida a incrementos de presión (enriquecimiento en volátiles). Está induciría a la deformación superficial de las rocas situadas encima de la cámara magmática y a la apertura de fracturas anulares (tumescencia). Las fracturas permitirían el paso violento de las ignimbritas del Grupo Palca (Willians y Mc Bimey, 1979). Después de la erupción piroclástica se produciría el colapso de la caldera (formación de la caldera) como consecuencia de la salida violenta de la fase enriquecida en volátiles. Seguidamente se daría una pre-resurgencia acompañada de erupciones lávicas del Grupo Sillapaca (Jenks & Newell,1949). Después de está etapa ocurriría la resurgencia de la caldera y permitiría el ascenso de domos centrales resurgentes de composición dacítica acompañados de fluidos hidrotermales, aportando la mineralización de La Rescatada (Au, Ag) y alrededores (Pb, Ag). Las

reactivaciones del Sistema de Fallas Lagunillas y del Sistema de Fallas Ayaviri (pre-Quechua II), permitirían el emplazamiento de stocks que controlarían los últimos estadios de mineralización, a través de estructuras tensionales trasandinas.

7.2.2 ZONA DE PLEGAMIENTOS CON MINERALIZACIÓN DE (Cu, Pb, Ag) ASOCIADA AL SISTEMA DE FALLAS LAGUNILLAS

El trastorno del sistema geodinámico a partir de 30 Ma (tectónica Inca) permitiría el emplazamiento de un arco magmático vinculado con el funcionamiento del Sistema de Fallas Lagunillas como desgarre litosférico (Fornari M. et al., 2002).

Se propone el modelo emplazamiento de intrusivos en ambientes contraccionales (Quechua II) a través de fallas inversas (Skarmeta J, 2003). Donde La mineralización (Cu, Pb, Ag) estaría relacionada a dichos intrusivos y su ascenso sería por permeabilidad de fracturas tensionales NE – SW, producidas por esfuerzos compresivos, ejemplos de esto son las minas Los Rosales y Quello Quello.

7.2.3 ZONA CON MINERALIZACIÓN (Au, Ag, Pb) RELACIONADA A LINEAMIENTOS EW – NS Y MARGEN DE CUENCA MAURE

Se interpreta que la mineralización de La Mina Aruntani y minas polimetálicas periféricas (Cacachara), estarían vinculadas a trampas estructurales definidas por el sistema de fallas EW, NE – SW y borde de la Cuenca Maure. Las fallas EW serían centros fisurales e hidrotermales.

7.3 ZONAMIENTO METALOGÉNICO

Se postula que la zonación metalogénica esta dada en seis franjas **(Lám. 24)** y no como tradicionalmente se conocía “Franja Polimetálica del Altiplano”.

La franja I corresponde a la Franja Epitermal Pliocena, definida por la mineralización de Au (mina Aruntani y el proyecto Mazo Cruz) y Ag (Cacachara, Pavico), hospedadas en unidades de los Grupos Tacaza y Barroso. Estructuralmente esta controlada por el sistema de fallas E-W (centros efusivos e hidrotermales).

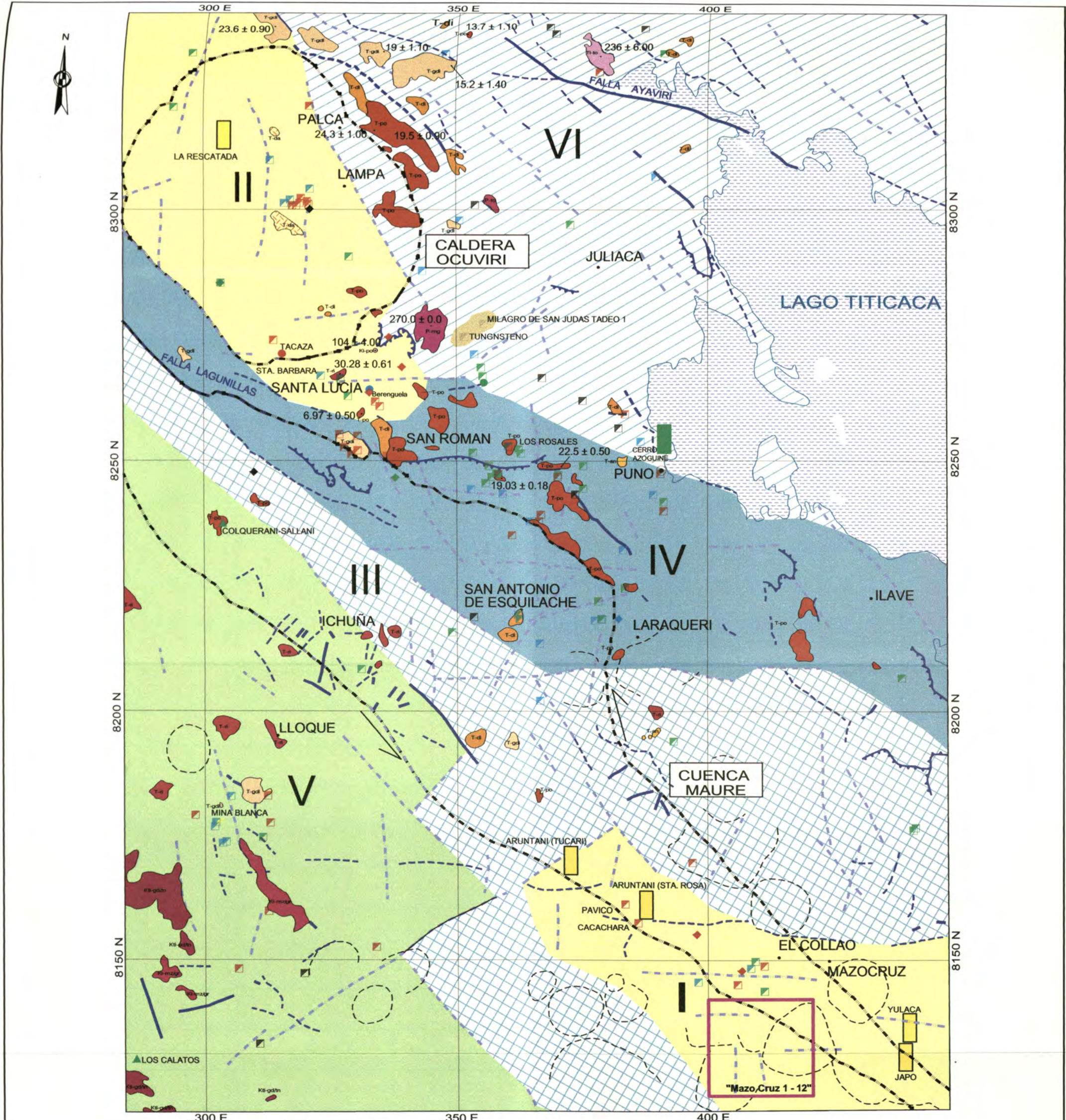
La franja II esta definida como la Franja Epitermal Miocena Media con mineralización Au (La Rescatada) y polimetálica (Tacaza, Santa Bárbara y Berenguela). Se emplaza en unidades volcánicas de los Grupos Tacaza y Sillapaca. Presenta un control estructural de rumbo andino y la mineralización guarda una estrecha relación con los intrusivos sub-volcánicos de composición dacítica relacionados a la Caldera Ocuvi.

La franja III denominada Franja Polimetálica Miocénica comprende la mineralización de Cu, Pb y Zn en rocas del Grupo Maure.

La franja IV es la Franja Polimetálica asociada a intrusivos de edades comprendidas entre 22 y 19 Ma (Mina los Rosales, Quello Quello), están controlados estructuralmente por el sistema de fallas Lagunillas. La Mineralización está presente en calizas de la Formación Ayavacas, unidades de los volcánicos Tacaza y en los mismos intrusivos.

La franja V corresponde a la Franja Cuprífera del Eoceno, en la que se hallan algunos pórfidos como Los Calatos y Colquerani-Sallani.

La franja VI corresponde a la Franja Polimetálica Paleozoica y Mesocenoicas, donde resalta localmente la mineralización de W relacionada a un intrusivo monzogranítico de 270 Ma. También se tiene mineralización de Cu asociada a un intrusivo Terciario de composición diorítica.



LEYENDA

ROCAS INTRUSIVAS

- T-an Pórfido andesita
- T-da Pórfido dacita
- T-gdi Granodiorita
- T-di Pórfido diorita
- T-po Pórfido Diorítico
- T-ri Pórfido riolita
- Kl-po Dacita porfírica
- Kl-mz/gr Monzogranito
- KTI-gd/Tn Granodiorita - Tonalita
- Ti-to Tonalita
- P-mg Monzogranito
- P-to Tonalita

TIPO DE YACIMIENTO

- Cuerpo, n = 4
- Epitermales, n = 6
- Filoneano, n = 117
- Manto, n = 11
- Pórfido, n = 2

METALOGENIA

- Ag, n = 44
- Au, n = 6
- Cu, n = 41
- W, n = 2
- Pb, n = 32
- Otros (Fe, Sb, Zn), n = 15


ZONACIÓN METALOGÉNICA

- I) FRANJA EPITERMAL PLIOCENA
- II) FRANJA EPITERMAL MIOCENA MEDIA
- III) FRANJA POLIMETÁLICA MIOCENA
- IV) FRANJA POLIMETÁLICA MIOCENA INFERIOR RELACIONADA A INTRUSIVOS
- V) FRANJA DE PÓRFIDOS DE Cu EOCENO
- VI) FRANJA POLIMETÁLICA PALEOZOICA - TERCIARIA CON MINERALIZACIÓN LOCAL DE TUNGSTENO

- Fallas
- Fallas inferidas
- Cabalgamientos
- Lineamientos principales
- Estructuras volcánicas
- Centros poblados
- Edades radiométricas de intrusivos
- Complejo Volcánico Mazo Cruz 1 - 12

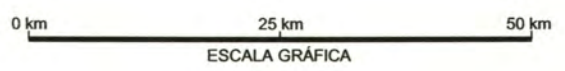


		ESCALA 1/750,000	UNIVERSIDAD NACIONAL DE INGENIERIA FACULTAD DE INGENIERIA GEOLOGICA, MINERA Y METALURGICA ESCUELA PROFESIONAL DE GEOLOGIA	
TESIS	PETROGRAFIA, GEOQUIMICA E IMPLICANCIAS METALOGENICAS DE LOS VOLCANICOS CENOZOICOS DEL SURESTE DEL PERU: ZONA DE MAZO CRUZ	FECHA	INTERPRETACIÓN TECTÓNICA	
GEOLOGIA	Jorge Luis Quirope Cangana	ENERO - 2004	MAGMÁTICA Y DE MINERALIZACIÓN	
DIBUJO CAD	Alejandro Arce Gonzalez	ARCHIVO	LÁMINA	
REVISION CAD	Carlos León Ojeda	Lám_24.dwg	24	
APROBADO	César Vidal Cobán			



LEYENDA

- Óxidos + arcillas
- Yacimientos epitermales
- Complejo Volcánico Mazo Cruz 1 - 12



		ESCALA 1/750,000	UNIVERSIDAD NACIONAL DE INGENIERIA FACULTAD DE INGENIERÍA GEOLÓGICA, MINERA Y METALÚRGICA ESCUELA PROFESIONAL DE GEOLOGÍA
TESIS INTERPRETACION PROCESAMIENTO REVISION CAD APROBADO	PETROGRAFÍA, GEOQUÍMICA E IMPLICANCIAS METALOGÉNÉTICAS DE LOS VOLCÁNICOS CENOZOICOS DEL SURESTE DEL PERÚ: ZONA DE MAZO CRUZ. Jorge Luis Quirope Cangana Julio Reyno Carlos León Ojeda César Vidal Coblán	FECHA MARZO - 2004	LÁMINA 25
LANDSAT TM D.S. - 1/2/3 ÓXIDOS + ARCILLAS			

7.4 ÁREAS FAVORABLES PARA LA EXPLORACIÓN

- Contacto de rocas Mesozoicas con volcánicos Terciarios (Grupo Tacaza), podrían definir yacimientos similares al “Alto Chicama”.
- Investigar los márgenes de la caldera de Ocuvi, la que podría albergar mineralización.
- Investigar los márgenes de la Cuenca Maure, que por lo expuesto anteriormente, está controlada por fallas de rumbo las que podrían ser zonas permeables para el emplazamiento de fluidos mineralizantes.
- Investigar el Sistema de Fallas Lagunillas con el concepto de potencial para pórfidos, donde las estructuras mineralizadas (Los Rosales, Quello Quello, etc.), podrían ser sólo manifestaciones puntuales de sistemas tipo pórfido de Cu –Au.
- Contacto de intrusivos con rocas calcáreas de la Formación Ayavacas, buscando evidencias para yacimientos tipo skarn.
- Explorar la extensión de las nuevas franjas epitermales de Au - Ag.

CONCLUSIONES

- Las edades radiométricas asignadas al Grupo Tacaza, varían en el rango de 17 Ma a 30 Ma. En este Grupo se puede admitir a las Formaciones Colquerane (20 Ma) y Huaylillas (17 Ma - 23 Ma). El Grupo Palca tiene un rango de edad entre 11 Ma y 19 Ma, es correlacionable en tiempo con la Formación Ignimbrita Santa Lucia (18 Ma). El Grupo Sillapaca varía en el rango de edad entre 13 Ma y 17 Ma. El Grupo Maure se encuentra entre 7 Ma y 21 Ma, este Grupo incluye a las Formaciones Capillune (8 Ma) y Sencca (6 Ma - 8 Ma). El Grupo Barroso oscilan en el rango de 1 Ma y 7 Ma.

- De acuerdo a las características litológicas, el Grupo Tacaza en su base presenta facies conglomerádicas, gradando de lavas ricas en olivino-augita a ricas en plagioclasas y estas a facies piroclásticas de composición riolítica. El Grupo Palca presenta potentes secuencias ignimbríticas de composición riolítica, con megacrystalos de sanidina. El Grupo Sillapaca está constituido por lavas porfíricas de composición dacítica, algunas veces con niveles piroclásticos. El Grupo Maure está conformado por tobas retrabajadas, limolitas, fangolitas, lutitas negras intercaladas con niveles calcáreos. El Grupo Barroso muestra en su base niveles piroclásticos mayormente andesíticos y hacia su tope secuencias lávicas dacíticas, andesíticas y andesíticas basálticas.

- Desde un punto de vista petrográfico, las rocas estudiadas presentan texturas porfíricas, hialopilitica y pilotaxítica, con un contenido de fenocristales menores al 20%. Exhiben texturas de desequilibrio mineralógico tal como coexistencia de piroxenos con cuarzo, zonación de plagioclasas, fenocristales con bordes de reacción y alteración de minerales hidratados (anfíboles y biotitas) a óxidos de Fe.

- Las rocas evaluadas correspondientes a los volcánicos Cenozoicos, definen una tendencia calco-alcalina rica en potasio y ligera tendencia alcalina del Grupo Tacaza. Están clasificadas como rocas básicas a intermedias (Grupo Tacaza) y ácidas (Grupo Palca, Sillapaca, Maure y Barroso).
- Se puede afirmar que los volcánicos Tacaza, Sillapaca y Barroso son más prospectivos, debido a la capacidad de albergar fluidos en su magma y por la capacidad de formar fase sulfurada.
- Las unidades volcánicas con mayor intensidad de alteraciones hidrotermales intensas corresponden a facies piroclásticas. La presencia de halloisita se debe a la acción del intemperismo y no forma parte de una alteración propilítica. La coloración beige en rocas silicificadas, se debe a la asimilación de rutilo durante el proceso de silicificación, donde el rutilo puede ser de origen hidrotermal (inclusiones en cuarzo secundario) o mineral accesorio en la composición original de la roca.
- En la zona de Mazo Cruz se han identificado 4 áreas prospectivas dentro del Complejo Volcánico Barroso, denominadas Aconcahua, Peñón, Orcorara y Antajave.
- La zona Aconcahua no cuenta con alteraciones hidrotermales de importancia. La anomalía de color en el Cerro Aconcahua corresponde a tobas riodacíticas meteorizadas acompañadas de devitrificación (presencia de feldespatos, cuarzo y zeolitas en agregados fibrosos radiales y textura esferulítica).
- La Zona Peñón tampoco cuenta con alteraciones importantes, sólo en el Cerro San Francisco de Peñón se pudo identificar alteraciones débiles restringidas a un control estructural.
- En la Zona Orcorara se reconoció una zona con alteración argílica avanzada de carácter penetrativo, que representa una alunitización con débil silicificación. La falta de arcillas de altas temperaturas (pirofilita, dickita, kaolinita) acompañantes a la alunita y buenos indicios de un zonamiento

hidrotermal sugieren que el origen de la alteración argílica avanzada estaría dada por una piritización intensa que fue oxidada supérgenamente.

- La Zona de Antajave encierra un sistema hidrotermal zonado, que en gran parte está cubierto por flujos volcánicos post-hidrotermales y depósitos coluviales. Se interpreta un zonamiento a partir de un centro hidrotermal con ensamble alunita \pm pirofilita, que pasa a alunita \pm kaolinita (argílica avanzada) y luego a alteración fílica y propilítica. Con respecto al zonamiento del sistema hidrotermal y a los ensambles mineralógicos identificados, Antajave parece ser el área más prospectiva donde además existe un control estructural de fallas en bloques de orientación N-S y E-W.

- De acuerdo a la zonación metalogenética, se postula a la existencia de seis franjas mineralizadas dentro de región estudiada. La franja I corresponde a la Franja Epitermal Pliocena, definida por la mineralización de Au y Ag, hospedadas en unidades de los Grupos Tacaza y Barroso. Estructuralmente esta controlada por el sistema de fallas E-W (centros efusivos e hidrotermales). La franja II esta definida como la Franja Epitermal Miocena Media con mineralización Au y polimetálica. Se emplaza en unidades volcánicas de los Grupos Tacaza y Sillapaca. Presenta un control estructural de rumbo andino y la mineralización guarda una estrecha relación con los intrusivos sub-volcánicos de composición dacítica relacionados a la Caldera Ocuvi. La franja III denominada Franja Polimetálica Miocénica comprende la mineralización de Cu, Pb y Zn en rocas del Grupo Maure. La franja IV es la Franja Polimetálica asociada a intrusivos de edades comprendidas entre 22 y 19 Ma, están controlados estructuralmente por el sistema de fallas Lagunillas. La Mineralización está presente en calizas de la Formación Ayavacas, unidades de los volcánicos Tacaza y en los mismos intrusivos. La franja V corresponde a la Franja Cuprífera del Eoceno. La franja VI corresponde a la Franja Polimetálica Paleozoica y Mesocenozoicas, donde resalta localmente la mineralización de W relacionada a un intrusivo monzogranítico de 270 Ma. También se tiene mineralización de Cu asociada a un intrusivo Terciario de composición diorítica.

REFERENCIAS BIBLIOGRÁFICAS

- Alayza, F. & Paz-Soldán (1903): Informe sobre la Provincia Litoral de Moquegua y el Departamento de Tacna. – Cuerpo de Ingenieros de Minas del Perú No. 3, p. 119.
- Candiotti de los Ríos, H. (1988): Progresos en el conocimiento de la Geología y Técnicas de Exploración de yacimientos de Plata y Oro en Ambientes Volcánicos Cenozoicos. – Boletín de la Sociedad Geológica del Perú, volumen 78, p. 1 – 21.
- Cenzano, T (1987): Oro en Puno.- Circulo de Estudios y Promociones en Ciencias de la Tierra, Lima, CEPECT, p. 327 – 342.
- Chávez, J. (1996): Marco Geológico, Alteraciones y Mineralización en Rocas Volcánicas del Neógeno en el S.E. Peruano. – Simposium Internacional del Oro, 2, Lima, Soc. Nac. de Minería y Petróleo, p. 127 – 138.
- Fernández, S. & Hernández A. (1991): Cálculos y Diagramas Geoquímicos. – p. 334.
- Hedenquist, J. & Lowenster, J. (1994): The Role of Magmas in the Formation of Hidrotermal ore Deposits. – Nature, volumen 370, No. 6490, p. 519 – 527.
- INGEMMET (1962): Geología de los cuadrángulos de Pachia y Palca. – Boletín No. 4, Serie A, p. 82.
- INGEMMET (1965): Geología de los cuadrángulos de Maure y Antajave. – Boletín No. 10, Serie A, p. 99.
- INGEMMET (1965): Geología del cuadrángulo de Tarata. – Boletín No. 11, Serie A, p. 91.
- INGEMMET (1966): Geología del cuadrángulo de Ichuña. – Boletín No. 14, Serie A, p. 57.
- INGEMMET (1969): Geología del cuadrángulo de Characato. – Boletín No. 23, Serie A, p. 53.
- INGEMMET (1978): Geología de los cuadrángulos de Puquina, Omate, Huaitire, Mazo Cruz y Pizacoma. – Boletín No. 42, Serie A, p. 63.
- INGEMMET (1991): Procesos Formadores de Depósitos minerales en Ambientes Volcánicos. -Workshop, Lima 9 –13 de julio de 1991.
- INGEMMET (1993): Geología de la Cordillera Occidental y Altiplano al Oeste del Lago Titicaca, Sur del Perú. – Boletín No. 42, Serie A, p. 257.
- INGEMMET (2000): Estudio de los Recursos Minerales del Perú, Franja No. 1. – Boletín No. 8, Serie B, p. 169.

- INGEMMET (2003): Compendio de Yacimientos Minerales del Perú. – Boletín No. 10, Serie B, p. 620.
- Mamani, M. & Ibarra, I. (2000): Magmatismo y Tectónica Meso-Cenozoica del Altiplano y del Borde Noreste de la Cordillera Occidental de la Región de Puno. – Tesis para optar el Título Profesional de Ingeniero Geólogo, Cusco, p. 80.
- Mariño, J. & Thouret, J. (2003): Geología, Historia Eruptiva y Evaluación de los Peligros del Volcán Ticsani (Sur del Perú). – Boletín de la Sociedad geológica del Perú, volumen 95, p. 7 – 31.
- Morche, W., Tejada, R. & Mory, B. (1994): Alteración y Mineralización de las Anomalías Auríferas Epitermales (Sulfato – Acido) de Mazo Cruz, Puno. – Resúmenes extendidos del VIII Congreso de Geología, Lima, p. 18 – 22.
- ONERN & CORPUNO (1984): Inventario, Evaluación e Integración de los Recursos Naturales de la Micro Región de Puno. – p. 237.
- Paz, M. & Rodriguez, W. (1986): Recursos Minerales del Departamento de Puno. – De Re Metallica, No. 13, p. 4 – 11.
- Perales, F. (1994): Glosario y Tabla de Correlación de las Unidades Estratigráficas del Perú. – p 158.
- Proyecto Multinacional Andino (2001): Mapa Metalogenético de la Región Fronteriza entre Argentina, Bolivia, Chile y Perú (14° S y 28°S), p. 96 –222.
- Rytuba, J. (1994): Evolution of Volcanic and Tectonic Features in Caldera Settings and Their Importance in the Localization of Ore Deposits. – Economic Geology, volume 89, p. 1687 – 1696.
- Rollinson, H. (1993): Using Geochemical Data: Evaluation, Presentation, Interpretation. – p. 352.
- Servicio Geológico de Bolivia (1993): Mineralización y Potencial Minero del Altiplano y Cordillera Occidental. – Boletín No. 1, p. 140.
- Sempere, T. et al. (2002): Avances Geológicos en el Sur del Departamento de Puno. – Resúmenes extendidos del XI Congreso Peruano de Geología, Lima, p. 53.
- Sillitoe, R & Bonham, H. (1981): Volcanic Landforms and ore deposits. – Economic Geology, volume 79, p. 1286 – 1298.
- Skarmeta, J., McClay, K. & Bertens, A. (2003): Control Estructural de los Pórfidos de Cu-Mo en el Norte de Chile: Nuevos Modelos y Modos de emplazamiento. – Pro Explo 2003, Lima.

- Torres, D. (1941): El Mercurio de Puno. – Cuerpo de Ingenieros de Minas del Perú No. 128, p. 1 – 67.
- Troll, V. & Ulrich, H. (2002): Magma Mixing and Crustal Recycling Recorded in Ternary Feldspar from compositionally Zoned Peralkaline Ignimbrite “A”, Gran Canaria, Canary Islands.- Journal of Petrology, volume 43, number 2, p. 243 – 270.
- U. S. Geological Survey (1992): Geology and Mineral Resources of the Altiplano and Cordillera Occidental, Bolivia. - Bulletin No. 1975, p. 365.
- Velasco, T. (2003): Procesos de Evolución Magmática en la Sierra de Chichinautzin, Cinturón Volcánico Mexicano. - Ciencia UANL, volumen VI, No. 1, México, p. 45 – 52.
- Wilson, G. (2000): Significado Tectónico de las Estructuras Menores y su Importancia para el Geólogo en el Campo. – p. 93.
- Wolfgang, E. (1991): Siliceous Volcanic Centers as Guides to Mineral Exploration Review and Summary. – Economic Geology, volume 89, p. 1662 – 1686.

RELACION DE ANEXOS

ANEXO I: ESTUDIOS PETROGRAFICOS

MUESTRA: 62436, Condorasi Chico (334,508E – 8'207,896N), Grupo Tacaza.

DENOMINACIÓN DE LA ROCA: flujo piroclástico riódacítico.

DESCRIPCIÓN MACROSCÓPICA

Color: blanco cremoso.

Tamaño de grano: medio.

Textura reconocible: textura porfirítica.

Otras características: feldespatos alterados a arcillas.

DESCRIPCIÓN MICROSCÓPICA

Minerales primarios: cuarzo, plagioclasas, feldespato potásico, biotita.


Minerales secundarios: arcillas (halloisita), muscovita, opacos.

Minerales accesorios: rutilo.

Textura: porfirítica.

OBSERVACIONES / DESCRIPCIÓN

Piroclástico riódacítico. Textura porfirítica. Cuarzo redondeado con golfos de corrosión. Plagioclasas con macla polisintética, algunas alteradas a muscovita. Feldespato potásico alterado a arcillas (halloisita?). Biotita ausente en cortes basales con inclusiones de rutilo. Óxidos de Fe asociada a opacos. Matriz microgranular cuarzo – feldespática.



Luz transmitida, nicoles cruzados.

Luz transmitida, nicoles cruzados.

Foto izquierda, biotita (Bio) hipideomorfica. Cuarzo (Qz) redondeado con golfos de corrosión. Matriz constituida por cuarzo y feldespatos. **Foto derecha,** biotita (Bio) alterada óxidos de Fe. Feldespato potásico (Fpt-k) alterado a arcillas (halloisita?). Fenocritales de plagioclasas (Plg) rotos. Cuarzo (Qz) redondeado. Textura porfirítica.

MUESTRA: 62483, Condorasi Chico (339,354E – 8'203,371N), Grupo Tacaza.

DENOMINACIÓN DE LA ROCA: flujo lávico andesítico.

DESCRIPCIÓN MACROSCÓPICA

Color: gris oscuro.

Tamaño de grano: fino a medio.

Textura reconocible: textura microporfírica.

Otras características: presencia de agmidalas rellenas por calcita.

DESCRIPCIÓN MICROSCÓPICA

Minerales primarios: plagioclasas, homblenda.


Minerales secundarios: opacos, óxidos de Fe, calcita, tridimita.

Minerales accesorios: ausentes.

Textura: pilotaxítica.

OBSERVACIONES / DESCRIPCIÓN

Flujo lávico andesítico. Textura pilotaxítica, plagioclasas ideomórficas con macla polisintética, orientadas e intercrecidas con homblendas. Óxidos de Fe asociadas a opacos. Presencia de agmidalas rellenas de calcita con textura coliforme, ocasionalmente acompañado con tridimita.



Luz transmitida, nícoles paralelos.

Luz transmitida, nícoles cruzados.

Hornblenda (Hbn) hipidiomórfica. Plagioclasas (Plg) idiomórficas orientadas en matriz criptocristalina. Textura pilotaxítica.

MUESTRA: Pal - 1, Santa Lucía (318,000E – 8'274,000N), Grupo Palca.

DENOMINACIÓN DE LA ROCA: ignimbrita.

DESCRIPCIÓN MACROSCÓPICA

Color: blanco cremoso.

Tamaño de grano: fino a medio.

Textura reconocible: textura porfirítica.

Otras características: presencia de fragmentos líticos.

DESCRIPCIÓN MICROSCÓPICA

Minerales primarios: cuarzo, plagioclasas, feldespato potásico, biotita.


Minerales secundarios: óxidos de Fe.

Minerales accesorios: rutilo, circón.

Textura: hialopilitica, perlítica.

OBSERVACIONES / DESCRIPCIÓN

Tufo riolítico. Fenocristales rotos de plagioclasas, feldespato potásico y cuarzo. Biotita ausente en cortes basales con inclusiones de rutilo. Inclusiones de circón en feldespato potásico. Presencia de fragmentos líticos y vidrio volcánico. Matriz criptocristalina con textura perlítica y tinción de óxidos.



MUESTRA: Sill - 1, Santa Lucía (312,000E – 8'274,500N), Grupo Sillapaca.

DENOMINACIÓN DE LA ROCA: lava dacítica.

DESCRIPCIÓN MACROSCÓPICA

Color: gris claro.

Tamaño de grano: fino a medio.

Textura reconocible: textura porfirítica.

Otras características: presencia de fragmentos líticos.

DESCRIPCIÓN MICROSCÓPICA

Minerales primarios: cuarzo, plagioclasas, feldespato potásico, piroxenos.


Minerales secundarios: óxidos de Fe, opacos.

Minerales accesorios: circón.

Textura: traquítica, porfirítica.

OBSERVACIONES / DESCRIPCIÓN

En sección delgada exhibe una textura traquítica. Fenocristales de feldespato potásico, plagioclasa, cuarzo y piróxeno. Presencia de apatito entrecrecida en la matriz. Feldespato potásico con macla carsbal, zonado, inclusiones de circón y algunas veces entrecrecida con cuarzo desarrollando una textura tipo "rapa kiwi". Óxidos de Fe asociada a opacos. Matriz cuarzo – feldespática, feldespatos orientados.



Luz transmitida, nícoles cruzados.

Luz transmitida, nícoles cruzados

MUESTRA: 64199, Aconcahua (403,835E – 8'138,575N), Grupo Maure.

DENOMINACIÓN DE LA ROCA: toba riodacítica.

DESCRIPCIÓN MACROSCÓPICA

Color: blanca rosáceo.

Tamaño de grano: fino a medio.

Textura reconocible: textura laminar.

Otras características: presencia de fragmentos líticos.

DESCRIPCIÓN MICROSCÓPICA

Minerales primarios: cuarzo, feldespatos, hornblenda.

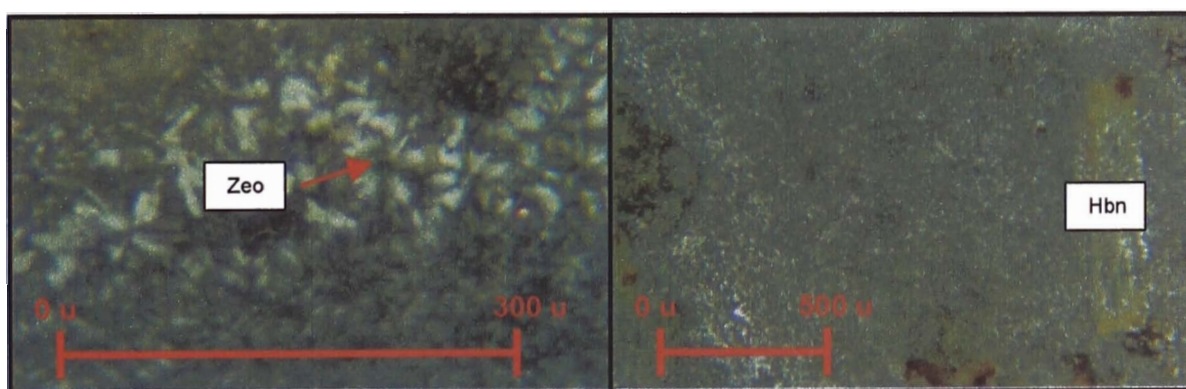
Minerales secundarios: óxidos de Fe.

Minerales accesorios: zeolitas.

Textura: hialopilitica, esferulítica.

OBSERVACIONES / DESCRIPCIÓN

Toba riodacítica. Feldespatos y cuarzo hipideomórficos. Presencia de zeolitas (natrolita) en agregados fibrosos radiales y textura esferulítica. Hornblendas alteradas a óxidos de Fe. Lóbulos de vidrio. Matriz conformada por el intercrecimiento de cuarzo, feldespatos y vidrio.



Luz transmitida. nícoles cruzados.

Luz transmitida. nícoles cruzados.

Foto izquierda, zeolitas (Zeo) en agregados fibrosos radiales. Textura esferulítica. **Foto derecha,** hornblenda (Hbn) alterada óxidos de Fe, dentro de una matriz constituida por vidrio, cuarzo y feldespatos. Textura hialopilitica.

MUESTRA: 64207, Aconcahua (404,980E – 8°140,150N), Grupo Maure.

DENOMINACIÓN DE LA ROCA: toba friable.

DESCRIPCIÓN MACROSCÓPICA

Color: blanca.

Tamaño de grano: fino a medio.

Textura reconocible: textura laminar.

Otras características: aspecto devitrificado.

DESCRIPCIÓN MICROSCÓPICA

Minerales primarios: feldespatos, biotita.


Minerales secundarios: óxidos de Fe.

Minerales accesorios: zeolitas, vidrio.

Textura: hialopilitica, felsítica.

OBSERVACIONES / DESCRIPCIÓN

Toba probable composición riódacítica. Plagioclasas ideomórficas con macla polisintética. Lóbulos de vidrio dentro de matriz cuarzo-feldespática e intrecridas con zeolitas. Biotitas ligeramente alteradas a óxidos.



Plagioclasa (Plg) con macla polisintética. Matiz constituida por cuarzo y feldespato. Textura felsítica.

MUESTRA: 64323, Pichacani (375,874E – 8'225,938N), Grupo Maure.

DENOMINACIÓN DE LA ROCA: toba retrabajada.

DESCRIPCIÓN MACROSCÓPICA

Color: gris violáceo.

Tamaño de grano: fino a medio.

Textura reconocible: textura tobácea.

Otras características: presencia de fragmentos líticos.

DESCRIPCIÓN MICROSCÓPICA

Minerales primarios: plagioclasas, ausentes.


Minerales secundarios: calcita.

Minerales accesorios: zeolitas.

Textura: felsosídica, esferulítica.

OBSERVACIONES / DESCRIPCIÓN

Toba. Plagioclasas hipideomórficas con macla polisintética. Cavidades y venilla rellena de calcita intercrecida con zeolitas (natrolita) en agregados fibrosos radiales con textura esferulítica. Fragmentos líticos redondeados de composición andesítica. Matriz feldespática con pseudomorfos de feldespatos reemplazados por arcillas (halloisita?), textura felsosídica.



Luz transmitida, nicoles cruzados.

Luz transmitida, nicoles cruzados.

Foto izquierda, cavidades rellenas por calcita (Cac). Plagioclasas (Plg) hipideomórficas orientadas. Textura pilotaxítica. **Foto derecha,** venilla de calcita (Cac) intercrecida con zeolitas (Zeo) en agregados fibrosos radiales y textura esferulítica. Matriz criptocristalina.

MUESTRA: 64191, Aconcahua (403,185E – 8'140,084N), Grupo Barroso.

DENOMINACIÓN DE LA ROCA: flujo lávico andesítico.

DESCRIPCIÓN MACROSCÓPICA

Color: gris oscuro.

Tamaño de grano: fino.

Textura reconocible: fluidal.

Otras características: pasta muy fina

DESCRIPCIÓN MICROSCÓPICA

Minerales primarios: plagioclasa, homblenda.


Minerales secundarios: ausentes.

Minerales accesorios: circón.

Textura: pilotaxítica.

OBSERVACIONES / DESCRIPCIÓN

Lávico andesítica. Plagioclasas ideomórficas con macla polisintética orientadas e intercrecidas con homblendas, estas con bordes corroídos. Inclusiones de circón en plagioclasas. Matriz criptocristalina. Textura pilotaxítica.



Luz transmitida, nícoles paralelos

Luz transmitida, nícoles cruzados.

Plagioclasas (PLG) con macla polisintética y orientadas. Homblenda (Hbn) ideomórficas en matriz criptocristalina. Textura pilotaxítica.

MUESTRA: 64 190, Aconcahua (403,710E – 8'137,375N), Grupo Barroso.

DENOMINACIÓN DE LA ROCA: piroclástico traquítico.

DESCRIPCIÓN MACROSCÓPICA

Color: gris oscuro.

Tamaño de grano: fino a medio.

Textura reconocible: tufácea.

Otras características: fragmentos líticos y lapilli.

DESCRIPCIÓN MICROSCÓPICA

Minerales primarios: plagioclasa, cuarzo, sanidina, piroxeno, biotita.


Minerales secundarios: ausentes.

Minerales accesorios: circón, rutilo.

Textura: pilotaxítica.

OBSERVACIONES / DESCRIPCIÓN

Piroclástico traquítico. Cuarzo con bordes corroídos. Fenocristales de plagioclasas rotos, algunos parcialmente orientadas. Inclusiones de circón en plagioclasas y ocasionalmente en sanidina. Piroxeno ideomórfico. Biotitas ausentes en cortes basales con inclusiones de rutilo con textura sajenítica. Matriz constituida por feldespatos, vidrio y tinción de óxidos.



Luz transmitida, nícoles cruzados

Luz transmitida, nícoles cruzados

Foto izquierda, Fenocristal de sanidina (San) zonada y alterada a muscovita (Musc).

Foto derecha, plagioclasas (Plg) parcialmente orientadas y macladas. Biotita (Bio) hipideomórfica. Cuarzo (Qz) sub-anguloso a redondeado. Piroxeno (Prx) en matriz cuarzo-feldespática. Textura felsítica – pilotaxítica.

MUESTRA: 62541, Peñón (410,053E-8135,592), Grupo Barroso.

DENOMINACIÓN DE LA ROCA : Brecha volcánica.

DENOMINACIÓN DE LA ROCA: brecha volcánica.

DESCRIPCIÓN MACROSCÓPICA

Color: blanco con tinte verdoso.

Tamaño de grano: fino a medio.

Textura reconocible: brechoide.

Otras características: fragmentos líticos.

DESCRIPCIÓN MICROSCÓPICA

Minerales primarios: plagioclasa,

Minerales primarios accesorios: homblendas.

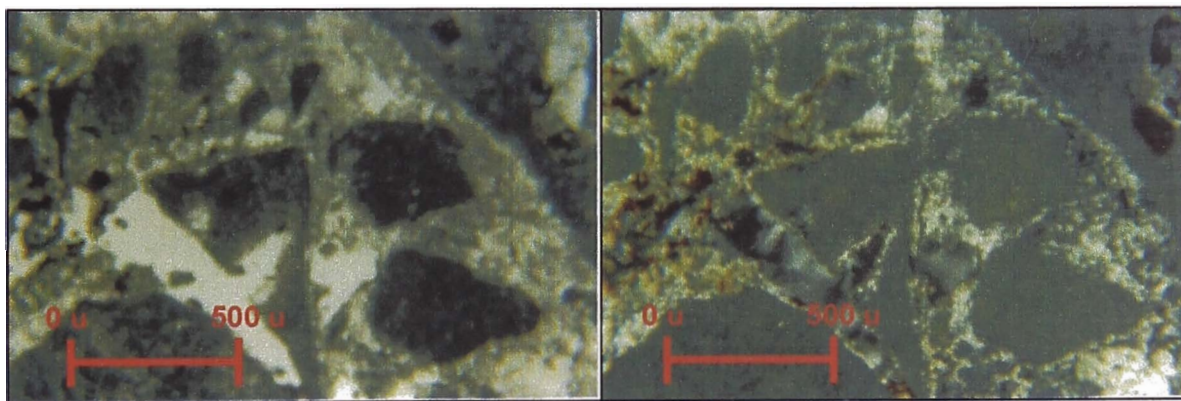
Minerales secundarios: arcillas, óxidos de Fe y Ti.

Minerales accesorios: ausentes.

Textura: brechoide.

OBSERVACIONES / DESCRIPCIÓN

Brecha volcánica. Homblenda parcialmente alterada a óxidos de Fe con exsolución de óxidos de Ti. Moldes de feldespatos lixiviados. Fragmentos de vidrio intrecridos con pómez. Matriz conformada por plagioclasas xenomórficas ligeramente alteradas a arcillas.



Luz transmitida, nícoles paralelos.

Luz transmitida, nícoles cruzados.

Clastos angulosos de vidrio. Matriz constituida por cuarzo, feldespatos, arcillas (haloisita?), vidrio e impregnación de óxidos de Fe.

MUESTRA: 62540, Peñón (410,134E – 8°135,615N), Grupo Barroso.

DENOMINACIÓN DE LA ROCA: piroclásto.

DESCRIPCIÓN MACROSCÓPICA

Color: gris claro.

Tamaño de grano: fino a medio.

Textura reconocible: tufácea.

Otras características: fragmentos de vidrio.

DESCRIPCIÓN MICROSCÓPICA

Minerales primarios: plagioclasa, cuarzo, hornblenda, augita.


Minerales secundarios: óxidos de Fe.

Minerales accesorios: ausentes.

Textura: hialopilitica.

OBSERVACIONES / DESCRIPCIÓN

Piroclasto de composición andesítica. Fenocristales de plagioclasas, algunos rotos. Cuarzo con golfos de corrosión. Hornblenda y augita hipideomórficas, intercrecidas en matriz vítrea. Tinción de óxidos. Clastos de pómez. Textura hialopilitica.



Luz transmitida. nícoles paralelos.

Luz transmitida. nícoles cruzados.

Clasto de pómez. Plagioclasas (Plg) con macla polisintética, cuarzo (Qz) con golfos de corrosión. Augita (Aug) y hornblenda (Hom) hipideomórficas. Matriz vítrea. Textura hialopilitica.

MUESTRA: 62505, Orcorara (417,572E – 8'132,093N), Grupo Barroso.

DENOMINACIÓN DE LA ROCA: lava traquítica.

DESCRIPCIÓN MACROSCÓPICA

Color: gris violáceo oscuro.

Tamaño de grano: fino a medio.

Textura reconocible: microporfírica.

Otras características: fragmentos de vidrio.

DESCRIPCIÓN MICROSCÓPICA

Minerales primarios: plagioclasa, hornblenda.

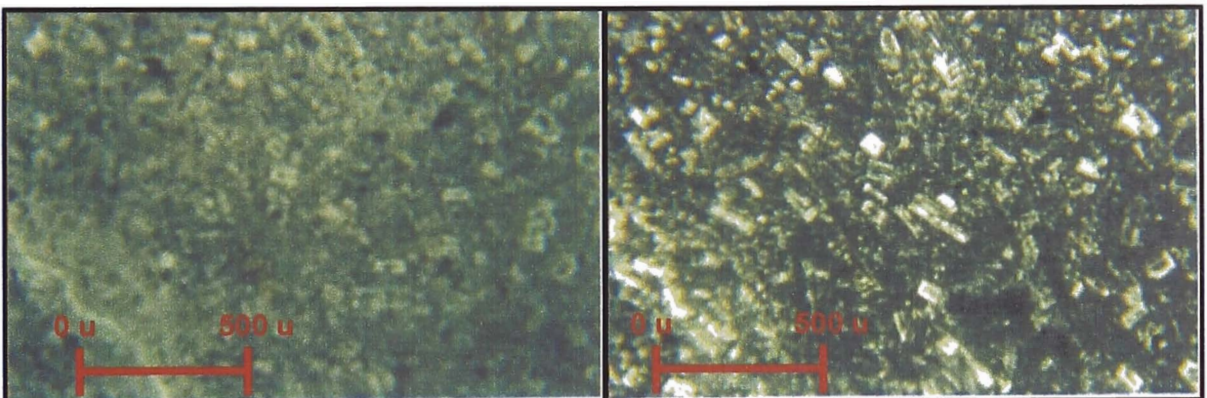
Minerales secundarios: opacos, óxidos de Fe.

Minerales accesorios: circón.

Textura: traquítica.

OBSERVACIONES / DESCRIPCIÓN

Lava traquítica. Plagioclasas ideomórficas zonadas, orientadas e intercrecidas con hornblendas. Inclusiones de circón en plagioclasas. Matriz cuarzo – feldespática. Tinción de óxidos asociadas a opacos.



Luz transmitida, nícoles paralelos.

Luz transmitida, nícoles cruzados.

Plagioclasas idiomórficas orientadas y zonadas. Venilla de cuarzo (extremo inferior izquierdo). Matriz constituida por feldespatos y cuarzo. Textura pilotaxítica.

MUESTRA: 67062, Antajave (403,555E – 8'124,712N), Grupo Barroso.

DENOMINACIÓN DE LA ROCA: piroclásto.

DESCRIPCIÓN MACROSCÓPICA

Color: blanco rosáceo.

Tamaño de grano: fino a medio.

Textura reconocible: tobácea.

Otras características: fragmentos líticos.

DESCRIPCIÓN MICROSCÓPICA

Minerales primarios: plagioclasa, homblenda.


Minerales secundarios: opacos, óxidos de Fe.

Minerales accesorios: circón.

Textura: felsofídica.

OBSERVACIONES / DESCRIPCIÓN

Toba dacítica. Textura felsofídica, plagioclasas hipideomórficas con inclusiones de circón, algunas débilmente alteradas a arcillas (halloisita?). Homblendas alteradas a opacos y óxidos de Fe. Fragmentos líticos andesíticos y de vidrio. Matriz de arcillas (halloisita?, montmorillonita?), cuarzo y feldespatos.



Luz transmitida, nícoles paralelos.

Luz transmitida, nícoles cruzados.

Hornblenda (Horn) hipidiomórfica alterada a óxidos de Fe. Feldespatos (Fdpt) alterado a arcillas (halloisita?). Matriz compuesta por feldespatos, cuarzo y vidrio. Textura felsofídica.

MUESTRA: 67173, Pichacani (371,355E – 8'226,012N), Grupo Barroso.

DENOMINACIÓN DE LA ROCA: lava traquiandesítica.

DESCRIPCIÓN MACROSCÓPICA

Color: gris violáceo.

Tamaño de grano: medio a grueso.

Textura reconocible: porfirítica.

Otras características: megacristales de sanidina.

DESCRIPCIÓN MICROSCÓPICA

Minerales primarios: plagioclasa, sanidina, hornblenda.


Minerales secundarios: óxidos de Fe.

Minerales accesorios: circón.

Textura: traquítica, porfirítica.

OBSERVACIONES / DESCRIPCIÓN

Flujo lávico Traquiandesítico. Textura traquítica–porfirítica. Plagioclasas orientadas con macla polisintética en matriz criptocristalina. Megacristales de sanidina con inclusiones de circón. Hornblendas ideomórficas, algunas débilmente alteradas a óxidos de Fe.



Luz transmitida, nícoles paralelos.

Luz transmitida, nícoles cruzados.

Hornblenda (Horn) hipidiomórfica. Sanidina (San) con bordes corroídos. Plagioclasas (Plg) macladas y orientadas. Matriz criptocristalina. Textura traquítica – porfirítica.

MUESTRA: 64150, Pichacani (371,220E – 8'227,380N), Grupo Barroso.

DENOMINACIÓN DE LA ROCA: toba riódacítica.

DESCRIPCIÓN MACROSCÓPICA

Color: blanco.

Tamaño de grano: fino a medio.

Textura reconocible: laminar.

Otras características: presencia de cuarzo granular.

DESCRIPCIÓN MICROSCÓPICA

Minerales primarios: plagioclasa, sanidina, cuarzo, ausentes.


Minerales secundarios: arcillas, cuarzo (Qz II).

Minerales accesorios: circón.

Textura: porfirítica.

OBSERVACIONES / DESCRIPCIÓN

Toba riódacítica. Textura porfirítica. Feldespato potásico (sanidina) maclada y con inclusiones de circón. Cuarzo primario con golfo de corrosión e intercrecido con plagioclasa con macla polisintética. Cuarzo secundario rellenando pseudomorfos de feldespatos y cavidades. Matriz constituida por cuarzo feldespatos y arcillas.



Luz transmitida, nícoles cruzados.

Luz transmitida, nícoles cruzados

Foto izquierda, cuarzo primario (Qz) con borde corroído e intercrecida con plagioclasa (Plg) con macla polisintética. Cuarzo secundario (Qz –II) en cavidades. **Foto derecha,** feldespato potásico (Fpt-k) con macla carsbalt. Cuarzo primario (Qz) redondeado. Cuarzo secundario (Qz – II) rellenando cavidades. Matriz constituida por cuarzo-feldespato. Textura porfirítica.

MUESTRA: 68245, Pichacani (369,430E – 8'228,643N), Grupo Barroso.

DENOMINACIÓN DE LA ROCA: toba dacítica.

DESCRIPCIÓN MACROSCÓPICA

Color: blanco con tinte verdoso.

Tamaño de grano: fino a medio.

Textura reconocible: porfirítica.

Otras características: presencia de vidrio.

DESCRIPCIÓN MICROSCÓPICA

Minerales primarios: sanidina, cuarzo, biotita.


Minerales secundarios: muscovita.

Minerales accesorios: rutilo.

Textura: porfirítica.

OBSERVACIONES / DESCRIPCIÓN

Toba de cristales con composición dacítica. Textura porfirítica. Sanidina con extinción ondulante con zonamientos, algunas alteradas a muscovita. Cuarzo con golfos de corrosión. Biotita con inclusiones de rutilo. Matriz criptocristalina.



Luz transmitida, nícoles cruzados.

Luz transmitida, nícoles cruzados.

Foto izquierda, biotita (Bio) hipideomórfica. Cuarzo (Qz) con golfo de corrosión. Sanidina (San) ideomórfica. Matriz criptocristalina. **Foto derecha,** sanidina (San) zonada y alterada a muscovita (Musc). Textura porfirítica.

ANEXO II: PETROGRAFÍA DE ROCAS ALTERADAS

MUESTRA: 68248, Pichacani (368,455E – 8°228,314N), Grupo Barroso.

DENOMINACIÓN DE LA ROCA: Lava andesítica moderadamente alterada.

DESCRIPCIÓN MACROSCÓPICA

Color: blanco grisáceo.

Tamaño de grano: fino.

Textura reconocible: vestigios de textura porfírica.

Otras características: feldespatos alterados a arcillas, máficos oxidados.

DESCRIPCIÓN MICROSCÓPICA

Minerales primarios: plagioclasas, hornblenda.

Minerales secundarios: cuarzo II (Qz II) granular fino, arcillas (haloisita) y muscovita.


Minerales accesorios: ausentes.

Textura: microgranular, porfírica.

OBSERVACIONES / DESCRIPCIÓN

Flujo lávico, probable composición andesítica, presencia de pseudomorfos de plagioclasas alteradas a haloisita, hornblenda ideomórfica alterada a muscovita, cortada por venilla de cuarzo III (Qz III). Matriz fina con mezcla de cuarzo II (Qz II), óxidos de Fe y arcillas (haloisita?).

Tipo de alteración: propilítica.



Luz transmitida, nícoles paralelos

Luz transmitida, nícoles cruzados

Hornblenda (Hbn) hipidiomórfica alterada a muscovita, cortada por venilla de cuarzo III (Qz III). Fenocristal de plagioclasa (Plg) reemplazado por haloisita. Matriz fina con mezcla de cuarzo II (Qz II) y arcillas.

MUESTRA: 67170, Pichacani (368,647E – 8'227,476N), Grupo Barroso.
DENOMINACIÓN DE LA ROCA: Lava traquiandesítica alterada.

DESCRIPCIÓN MACROSCÓPICA

Color: blanco cremoso, beige.

Tamaño de grano: fino.

Textura reconocible: vestigios de textura porfirítica.

Otras características: feldespatos alterados a arcillas, opacos oxidados.

DESCRIPCIÓN MICROSCÓPICA

Minerales primarios: cuarzo I.

Minerales secundarios: cuarzo II (Qz II) granular fino, arcillas.


Minerales accesorios: opacos, rutilo.

Textura: microgranular, porfirítica.

OBSERVACIONES / DESCRIPCIÓN

Flujo lávico, probable composición traquiandesítica, presencia de cuarzo I (Qz I) con golfos de corrosión. Moldes de feldespatos con kaolinita (kao). Cuarzo III (Qz III) con inclusiones de rutilo. Matriz con mezcla de cuarzo II y kaolinita. Inclusiones de óxidos asociados a opacos. Agregados de óxidos de Ti asociados a los óxidos de Fe y al cuarzo III.

Tipo de alteración: argílica.



Luz transmitida, nícoles cruzados.

Luz transmitida, nícoles cruzados

Foto izquierda, cuarzo I primario(Qz I) con golfos de corrosión, matriz con cuarzo II (Qz II) granular fino. Foto derecha, cuarzo III (Qz III), forman agregados que parecen parte de moldes de fenocristales. Matriz con mezcla de cuarzo II (Qz II) y kaolinita (Kao).

MUESTRA: 68241, Pichacani (369,488E – 8'228,257N), Grupo Barroso.

DENOMINACIÓN DE LA ROCA: Traquiandesita alterada.

DESCRIPCIÓN MACROSCÓPICA

Color: blanco cremoso.

Tamaño de grano: fino a medio.

Textura reconocible: vestigios de textura porfirítica.

Otras características: feldespatos alterados a arcillas, abundante cuarzo grano fino con impregnaciones óxidos de Fe.

DESCRIPCIÓN MICROSCÓPICA

Minerales primarios: cuarzo I, probables moldes de ferromagnesianos.

Minerales secundarios: cuarzo II (Qz II) granular fino, arcillas.

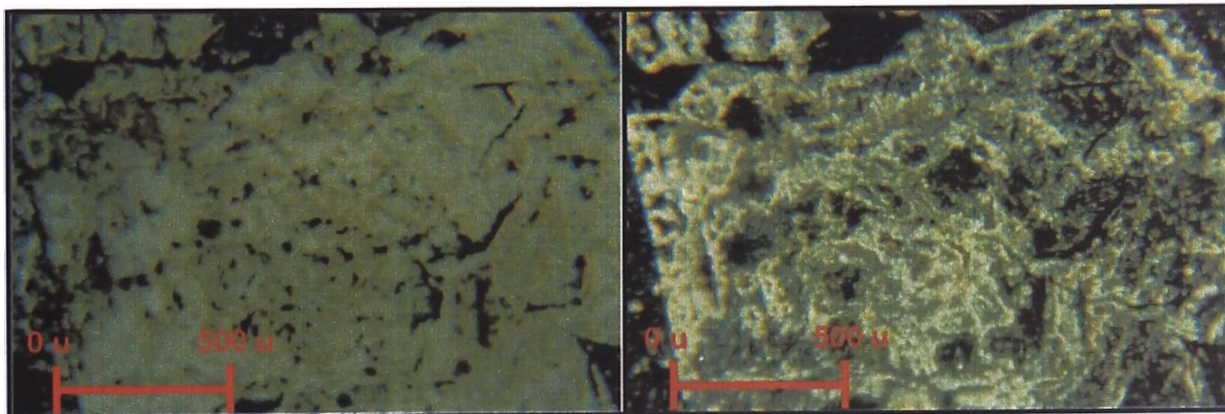
Minerales accesorios: opacos.

Textura: microgranular, porfirítica.

OBSERVACIONES / DESCRIPCIÓN

Flujo lávico, probable composición traquiandesítica, pseudomorfos de feldespatos alterados a kaolinita. Moldes probablemente de ferromagnesianos con cuarzo II (Qz II). Matriz con agregado fino de cuarzo II y mezclada con kaolinita. Inclusiones de óxidos de Fe asociados a opacos.

Tipo de alteración: argílica.



Luz transmitida, nícoles paralelos

Luz transmitida, nícoles cruzados

Feldespato alterado a arcilla (kaolinita).

MUESTRA: 68027, Pichacani (367,825E – 8'227,405N), Grupo Barroso.

DENOMINACIÓN DE LA ROCA: tufo lítico alterado.

DESCRIPCIÓN MACROSCÓPICA

Color: blanco rosáceo, beige.

Tamaño de grano: fino.

Textura reconocible: vestigios de textura tufácea.

Otras características: roca muy alterada con matriz de alunita, cuarzo y óxidos de Fe.

DESCRIPCIÓN MICROSCÓPICA

Minerales primarios: cuarzo I.

Minerales secundarios: cuarzo II (Qz II) granular fino, cuarzo III (Qz III), alunita.


Minerales accesorios: rutilo.

Textura: microgranular, tufácea.

OBSERVACIONES / DESCRIPCIÓN

Probable tufo lítico. Fenocristales de cuarzo I (Qz I) con golfos de corrosión, sobrecrecidos por cuarzo II (Qz II). Moldes (pómez?) rellenos por cuarzo III, con presencia de inclusiones de rutilo. Matriz fina con mezcla de cuarzo II, óxidos de Fe y alunita. En la matriz moldes alargados y pequeños de probable vidrio con cuarzo II.

Tipo de alteración: argílica avanzada.



Luz transmitida, nícoles cruzados

Luz transmitida, nícoles cruzados

Foto izquierda, cuarzo I (Qz I) corroído y sobrecrecido por cuarzo II (Qz II), fractura rellena de alunita (Aln) con inclusiones de óxidos de Fe. Foto derecha, alunita (Aln) tabular, molde (pómez) con cuarzo III (Qz III).

MUESTRA: 68069, Pichacani (367,477E – 8'226,365N), Grupo Barroso.

DENOMINACIÓN DE LA ROCA: tufo lítico alterado.

DESCRIPCIÓN MACROSCÓPICA

Color: blanco rosáceo, beige.

Tamaño de grano: medio.

Textura reconocible: vestigios de textura tufácea.

Otras características: roca muy alterada con matriz de alunita y cuarzo.

DESCRIPCIÓN MICROSCÓPICA

Minerales primarios: cuarzo I.

Minerales secundarios: cuarzo II (Qz II) granular fino, cuarzo III (Qz III), alunita.

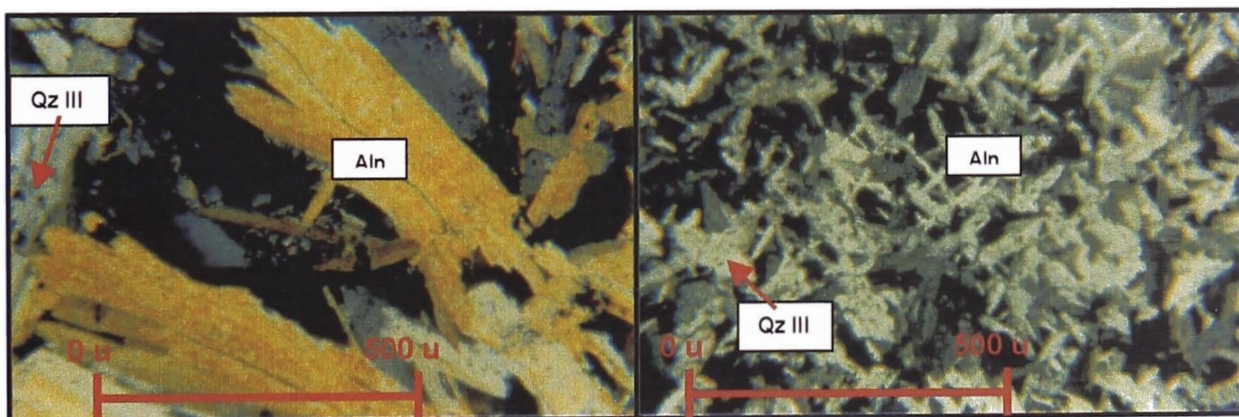
Minerales accesorios: ausentes.

Textura: microgranular, tufácea.

OBSERVACIONES / DESCRIPCIÓN

Toba lítica. Fenocristales de cuarzo I corroídos. Moldes de fragmentos líticos con cuarzo II y alunita. Matriz constituida por mezcla de cuarzo II, cuarzo III con textura en cresta y alunita fina. Fractura rellena de alunita plumosa gruesa.

Tipo de alteración: argílica avanzada.



Luz transmitida, nícoles cruzados

Luz transmitida, nícoles cruzados

Foto izquierda, alunita plumosa (Aln) brechando cuarzo III (Qz III) con textura en cresta.

Foto derecha, alunita (Aln) tabular intercrecida con cuarzo III (Qz – III).

MUESTRA: 62556, Pichacani (368,418E – 8'228,221N), Grupo Barroso.

DENOMINACIÓN DE LA ROCA: volcánico fuertemente silicificado.

DESCRIPCIÓN MACROSCÓPICA

Color: gris claro.

Tamaño de grano: fino.

Textura reconocible: vestigios de textura porfirítica.

Otras características: roca compuesta por sílice masiva con tinte gris y cuarzo fino.

DESCRIPCIÓN MICROSCÓPICA

Minerales primarios: cuarzo I.

Minerales secundarios: cuarzo II (Qz II), cuarzo III (Qz III).


Minerales accesorios: ausentes.

Textura: microgranular, porfirítica.

OBSERVACIONES / DESCRIPCIÓN

Probable flujo lávico con silicificación fuerte, cuarzo I (Qz I) con golfos de corrosión dentro de matriz microgranular de cuarzo II. Moldes de fenocristales (feldespatos?) rellenos de cuarzo II y sobrecrecidos por cuarzo III (Qz III). Agregados de cuarzo III (Qz III) que parecen parte de moldes de fenocristales.

Tipo de alteración: silicificación fuerte.



Luz transmitida, nícoles cruzados

Luz transmitida, nícoles cruzados

Foto izquierda, cuarzo I (Qz I) con golfos de corrosión. Matriz conformada por cuarzo II (Qz II) y sobrecrecida por cuarzo III (Qz III). Agregados de cuarzo III en probable molde de fenocristal. Foto derecha, molde de fenocristal (feldespato?) con cuarzo II (Qz II).

MUESTRA: 67127, Pichacani (368,475E – 8'228,290N), Grupo Barroso.

DENOMINACIÓN DE LA ROCA: volcánico fuertemente silicificado.

DESCRIPCIÓN MACROSCÓPICA

Color: gris claro.

Tamaño de grano: fino.

Textura reconocible: granular.

Otras características: roca compuesta por cuarzo fino con tono gris.

DESCRIPCIÓN MICROSCÓPICA

Minerales primarios: cuarzo I.

Minerales secundarios: cuarzo II (Qz II), cuarzo III (Qz III).


Minerales accesorios: ausentes.

Textura: microgranular.

OBSERVACIONES / DESCRIPCIÓN

Silicificación intensa penetrativa. Presencia de cuarzo I (Qz I) sub – redondeado con golfos de corrosión. Matriz microgranular de cuarzo II (Qz II), sobrecrecida por cuarzo III (Qz III). Tinción de óxidos de Fe.

Tipo de alteración: silicificación.



Luz transmitida, nícoles cruzados

Luz transmitida, nícoles cruzados

Foto izquierda, matriz de cuarzo II (Qz II), sobrecrecido por cuarzo III (Qz III). Foto derecha, cuarzo I (Qz I) sub redondeado dentro de matriz de cuarzo II (Qz II).

MUESTRA: 67090, Pichacani (368,207E – 8'226,921N), Grupo Barroso.

DENOMINACIÓN DE LA ROCA: volcánico fuertemente silicificado, textura "Vuggy Silica".

DESCRIPCIÓN MACROSCÓPICA

Color: gris claro.

Tamaño de grano: fino.

Textura reconocible: cavemosa.

Otras características: roca compuesta por sílice tono gris, poros mm irregulares con azufre nativo y cuarzo fino.

DESCRIPCIÓN MICROSCÓPICA

Minerales primarios: cuarzo I.

Minerales secundarios: cuarzo II (Qz II), cuarzo III (Qz III).


Minerales accesorios: ausentes.

Textura: microgranular, porfirítica.

OBSERVACIONES / DESCRIPCIÓN

Volcánico fuertemente silicificado. Textura tipo "Vuggy Silica", poros irregulares con relleno de cuarzo III (Qz III) a manera de microgeodas. Cuarzo I (Qz I) sub – redondeado. Molde de fenocristal (feldespato?) con cuarzo II (Qz II). Matriz microgranular de cuarzo II (Qz II).

Tipo de alteración: silicificación.



Luz transmitida, nícoles cruzados

Luz transmitida, nícoles cruzados

Foto izquierda, textura "Vuggy Silica" con microgeodas de cuarzo III (Qz III), matriz de cuarzo II (Qz II). Foto derecha, cuarzo I (Qz I), molde de fenocristal con cuarzo II (Qz II).

ANEXO III: RELACIÓN DE TABLAS

Tabla No. 1: Edades radiométricas de rocas intrusivas

Nº	Este	Norte	Hoja 1/100.000	Código	Tipo roca	Material datado (*)	Método	Edad	Sigma	Edad2	Referencia	Año
1	337000	8313800	Ocuviri	31U	Pórfido	WR	K/Ar	19.50	± 0.90	19.5 ± 0.90	Klinck et al.	1986
2	336974	8333720	Ocuviri	31U	Granodiorita	WR	K/Ar	23.50	± 0.90	23.5 ± 0.90	Bonhomme et al.	1985
3	325035	8340858	Ocuviri	31U	Granodiorita	WR	K/Ar	23.60	± 0.90	23.6 ± 0.90	Bonhomme et al.	1985
4	333521	8315254	Ocuviri	31U	Pórfido	WR	K/Ar	24.30	± 1.00	24.3 ± 1.00	Bonhomme et al.	1985
5	336974	8333720	Ocuviri	31U	Pórfido	Kf	K/Ar	26.10	± 0.70	26.1 ± 0.70	Bonhomme et al.	1985
6	336974	8333720	Ocuviri	31U	Pórfido	Bio	K/Ar	27.80	± 0.60	27.8 ± 0.60	Bonhomme et al.	1985
7	336974	8333720	Ocuviri	31U	Pórfido	Hbn	K/Ar	28.20	± 1.50	28.2 ± 1.50	Bonhomme et al.	1985
8	351923	8335938	Juliaca	31V	Pórfido	Bio	K/Ar	13.70	± 1.10	13.7 ± 1.10	Klinck et al.	1986
9	348951	8329005	Juliaca	31V	Granodioritadiorita	Bio	K/Ar	15.20	± 1.40	15.2 ± 1.40	Klinck et al.	1986
10	351919	8336584	Juliaca	31V	Intrusivo riolítico	Bio	K/Ar	15.40	± 0.40	15.4 ± 0.40	Clark et al.	1990
11	336987	8331876	Juliaca	31V	Granito	Bio	K/Ar	19.00	± 1.10	19 ± 1.10	Bonhomme et al.	1985
12	336987	8331876	Juliaca	31V	Granito	WR	K/Ar	22.00	± 0.90	22 ± 0.90	Bonhomme et al.	1985
13	336987	8331876	Juliaca	31V	Granito	Kf	K/Ar	23.10	± 1.10	23.1 ± 1.10	Bonhomme et al.	1985
14	340571	8331900	Juliaca	31V	Granodiorita	WR	K/Ar	28.10	± 1.00	28.1 ± 1.00	Bonhomme et al.	1985
15	340571	8331900	Juliaca	31V	Granodiorita	Plg	K/Ar	28.40	± 0.50	28.4 ± 0.50	Bonhomme et al.	1985
16	340571	8331900	Juliaca	31V	Granodiorita	Kf	K/Ar	28.70	± 1.50	28.7 ± 1.50	Bonhomme et al.	1985
17	378500	8331000	Juliaca	31V	Tonalita	Bio	K/Ar	236.00	± 6.00	236 ± 6.00	INGEMMET	1993
18	331246	8259297	Lagunillas	32U	Granito porfírtico	Bio	Integrated Ar/Ar	6.47	± 1.27	6.47 ± 1.27	Wasteneys	1990
19	331246	8259297	Lagunillas	32U	Granito porfírtico	Bio	Integrated Ar/Ar	6.97	± 0.50	6.97 ± 0.50	Wasteneys	1990
20	327017	8267257	Lagunillas	32U	Riolita	Kf	Integrated Ar/Ar	30.28	± 0.61	30.28 ± 0.61	Wasteneys	1990
21	334000	8272000	Lagunillas	32U	Dacita	Bio	K/Ar	104.00	± 4.00	104 ± 4.00	INGEMMET	1993
22	358891	8246609	Puno	32V	Dique dacítico	Msc	Integrated Ar/Ar	19.03	± 0.18	19.03 ± 0.18	Clark et al.	1990
23	370778	8248924	Puno	32V	Granito	WR	K/Ar	22.50	± 0.50	22.5 ± 0.50	Bellon	1986
24	370778	8248924	Puno	32V	Diorita	WR	K/Ar	26.60	± 1.00	26.6 ± 1.00	Bellon	1986
25	345000	8277000	Puno	32V	Monzogranito	Bio	K/Ar	270.00	± 0.00	270.0 ± 0.0	Kontak et al.	1985

(*) Material datado: Bio (biotita), WR (roca total), Plg (plagoclasa), Kf (Feidspato potásico), Hbn (hornblenda), Msc (muscovita).

Tabla No. 2: Relación de Minas y Prospectos

CINP	Mina	Este	Norte	Metalogenia	Estado	Tipo	Hoja	Código	Referencia
1	Cerro del Inca N° 17	390540	8247492	Ag	Prospecto inactivo	Filoneano	Puno	32-v	Boletín hoja de Puno, plano geológico, inventario de la región Puno
2	Teresa	405857	8145103	Ag	Inactivo	Filoneano	Mazo Cruz	34-x	Boletín hoja de Huaitire, plano geológico, inventario de la región Puno
3	Le Minera	381690	8325688	Ag, Cu	Prospecto inactivo	Filoneano	Juliaca	31-v	Boletín hoja de Juliaca, plano geológico, inventario de la región Puno
4	Berenguele	332822	8263612	Ag, Cu	Inactivo	Manto	Puno	32-v	Boletín hoja de Puno, plano geológico, inventario de la región Puno
5	Tacaza	315518	8271316	Ag, Cu, Pb	Inactivo	Cuerpo	Lagunillas	32-u	Boletín hoja de Lagunillas, plano geológico, inventario de la región Puno
6	Carmen	317608	8300642	Ag, Pb	Inactivo	Filoneano	Ocuviri	31-u	Boletín hoja de Ocuviri, plano geológico, inventario de la región Puno
7	Desamparados	319066	6301315	Ag, Pb	Inactivo	Filoneano	Ocuviri	31-u	Boletín hoja de Ocuviri, plano geológico, inventario de la región Puno
8	Esperanza	319297	6302239	Ag, Pb	Inactivo	Filoneano	Ocuviri	31-u	Boletín hoja de Ocuviri, plano geológico, inventario de la región Puno
9	Julla	320495	8301633	Ag, Pb	Inactivo	Filoneano	Ocuviri	31-u	Boletín hoja de Ocuviri, plano geológico, inventario de la región Puno
10	Patriarca	318384	8300787	Ag, Pb	Inactivo	Filoneano	Ocuviri	31-u	Boletín hoja de Ocuviri, plano geológico, inventario de la región Puno
11	Socavón	320797	8301082	Ag, Pb	Inactivo	Filoneano	Ocuviri	31-u	Boletín hoja de Ocuviri, plano geológico, inventario de la región Puno
12	Huescar N° 3	326811	6255267	Ag, Pb	Inactivo	Filoneano	Lagunillas	32-u	Boletín hoja de Lagunillas, plano geológico, inventario de la región Puno
13	Huescar Dos	363456	8259319	Ag, Pb	Inactivo	Filoneano	Puno	32-v	Boletín hoja de Puno, plano geológico, inventario de la región Puno
14	La Virgen de La Candelaria	369966	8246891	Ag, Pb	Inactivo	Filoneano	Puno	32-v	Boletín hoja de Puno, plano geológico, inventario de la región Puno
15	Pomperia	391171	8239997	Ag, Pb	Inactivo	Filoneano, Manto	Puno	32-v	Boletín hoja de Puno, plano geológico, inventario de la región Puno
16	El Mira	333643	8152591	Ag, Pb	Prospecto inactivo	Ag, Pb	Omate	34-u	Boletín hoja de Omate, plano geológico, informe de rec. Tacna y Moquegua
17	Natividad	411170	8148814	Ag, Pb	Inactivo	Filoneano	Mazo Cruz	34-x	Boletín hoja de Huaitire, plano geológico, inventario de la región Puno
18	Agulle Blanca	313828	8274069	Ag, Pb, Cu	Inactivo	Filoneano	Lagunillas	32-u	Boletín hoja de Lagunillas, plano geológico, inventario de la región Puno
19	Quello Quello	336186	8251034	Ag, Pb, Cu	Inactivo	Filoneano	Lagunillas	32-u	Boletín hoja de Lagunillas, plano geológico, inventario de la región Puno
20	Urano Uno	360866	8235218	Ag, Pb, Cu	Prospecto inactivo	Filoneano	Puno	32-v	Boletín hoja de Puno, plano geológico, inventario de la región Puno
21	Coplice	312566	8159854	Ag, Pb, Cu	Inactivo	Filoneano	Omate	34-u	Boletín hoja de Omate, plano geológico, informe de rec. Tacna y Moquegua
22	Natividad N° 17	406733	8147673	Ag, Pb, Cu	Inactivo	Manto	Mazo Cruz	34-x	Boletín hoja de Huaitire, plano geológico, inventario de la región Puno
23	Última Hora	397814	8155208	Ag, Pb, Cu	Inactivo	Manto	Mazo Cruz	34-x	Boletín hoja de Huaitire, plano geológico, inventario de la región Puno
24	Mina Cerro Colpanto	306536	8148181	Ag, Pb, Cu, Zn	Inactivo	Filoneano	Omate	34-u	Estudio de los recursos minerales del Perú - Franje N°1, INGENMET, 2000.
25	Jefecito 1	320945	8320694	Ag, Pb, Zn	Inactivo	Filoneano	Ocuviri	31-u	Boletín hoja de Ocuviri, plano geológico, inventario de la región Puno
26	Jefecito 2	320945	8320694	Ag, Pb, Zn	Inactivo	Filoneano	Ocuviri	31-u	Boletín hoja de Ocuviri, plano geológico, inventario de la región Puno
27	Merlas de Puno	337109	8314357	Ag, Pb, Zn	Inactivo	Manto	Ocuviri	31-u	Boletín hoja de Ocuviri, plano geológico, inventario de la región Puno
28	Copacabana Uno	330407	8252067	Ag, Pb, Zn	Inactivo	Filoneano	Lagunillas	32-u	Boletín hoja de Lagunillas, plano geológico, inventario de la región Puno
29	Cristo Rey	327724	8252692	Ag, Pb, Zn	Prospecto inactivo	Filoneano	Lagunillas	32-u	Boletín hoja de Lagunillas, plano geológico, inventario de la región Puno
30	Don Jorge	334807	8260860	Ag, Pb, Zn	Inactivo	Filoneano	Lagunillas	32-u	Boletín hoja de Lagunillas, plano geológico, inventario de la región Puno
31	El Corregidor	333907	8261776	Ag, Pb, Zn	Inactivo	Filoneano	Lagunillas	32-u	Boletín hoja de Lagunillas, plano geológico, inventario de la región Puno
32	Huescar	330386	8254926	Ag, Pb, Zn	Prospecto inactivo	Filoneano	Lagunillas	32-u	Boletín hoja de Lagunillas, plano geológico, inventario de la región Puno
33	Jupiter	336673	8274705	Ag, Pb, Zn	Inactivo	Manto	Lagunillas	32-u	Boletín hoja de Lagunillas, plano geológico, inventario de la región Puno
34	Chupica	366202	8238017	Ag, Pb, Zn	Prospecto inactivo	Filoneano	Puno	32-v	Boletín hoja de Puno, plano geológico, inventario de la región Puno
35	Enrique Y Jessica	366640	8239311	Ag, Pb, Zn	Prospecto inactivo	Filoneano	Puno	32-v	Boletín hoja de Puno, plano geológico, inventario de la región Puno
36	Santa Mestres	358202	8247373	Ag, Pb, Zn	Inactivo	Filoneano	Puno	32-v	Boletín hoja de Puno, plano geológico, inventario de la región Puno
37	6 de Agosto	312424	8182941	Ag, Pb, Zn	Prospecto inactivo	Filoneano	Ichuña	33-u	Boletín hoja de Ichuña, plano geológico
38	Navidad	296040	8179030	Ag, Pb, Zn	Prospecto inactivo	Filoneano	Ichuña	33-u	Boletín hoja de Ichuña, plano geológico
39	Navidad 1955	312886	8177534	Ag, Pb, Zn	Prospecto inactivo	Filoneano	Ichuña	33-u	Boletín hoja de Ichuña, plano geológico
40	Cacachara	386064	8157511	Ag, Pb, Zn, Cu	Inactivo	Filoneano	Huaitire	34-v	Boletín hoja de Huaitire, plano geológico, inventario de la región Puno
41	Mina Cinco	339217	8268730	Ag, Pb, Zn, Cu Au	Prospecto inactivo	Manto	Puno	32-v	Boletín hoja de Puno, plano geológico, inventario de la región Puno
42	Copacabana	329223	8251259	Ag, Zn, Cu	Inactivo	Filoneano	Lagunillas	32-u	Boletín hoja de Lagunillas, plano geológico, inventario de la región Puno
43	Los Apostoles	396915	8169648	Ag, Zn, Pb, Cu Au	Inactivo	Filoneano	Mazo Cruz	34-x	Boletín hoja de Huaitire, plano geológico, inventario de la región Puno
44	Pavlico	383454	8161255	Ag, Zn, Pb, Cu, Au	Inactivo	Filoneano, Manto	Huaitire	34-v	Estudio de los recursos minerales del Perú - Franje N°1, INGENMET, 2000.
45	Proyecto La Rescatada	304000	8313000	Au	Desarrollado	Diseminado	Ocuviri	31-u	Minas y Petróleo, 2002.
46	Aruntañi (Santa Rosa)	388000	8159000	Au	Desarrollo	Diseminado	Huaitire	34-v	Ministerio de Energía y Minas, 2003.

Tabla No. 2: Relación de Minas y Prospectos

Nº	Mina	Este	Norte	Metalogenia	Estado	Tipo	Hoja	Código	Referencia
47	Arunteni (Tucari)	372600	8167800	Au	Desarrollo	Diseminado	Huaitire	34-v	Ministerio de Energía y Minas, 2003.
48	Mazo Cruz (Sector Japo)	439000	8130000	Au, Ag, As, Sb, Pb	Prospecto Inactivo	Diseminado	Mazo Cruz	34-x	Estudio de los recursos minerales del Perú - Franja N°1, INGEMMET, 2000.
49	Mazo Cruz (Sector Yulaca)	440000	8134500	Au, Ag, As, Sb, Pb	Prospecto Inactivo	Diseminado	Mazo Cruz	34-x	Estudio de los recursos minerales del Perú - Franja N°1, INGEMMET, 2000.
50	Mina Blanca	303039	8177432	Au, Pb, Zn, Cu	Inactivo	Filoneano	Ichuña	33-u	Estudio de los recursos minerales del Perú - Franja N°1, INGEMMET, 2000.
51	Tacaza	303332	8285509	Cu	Inactivo	Filoneano	Ocuviri	31-u	Boletín hoja de Ocuviri, plano geológico, inventario de la región Puno
52	Jesus Merla	348956	8215777	Cu	Prospecto inactivo	Filoneano	Pichacani	33-v	Boletín hoja de Pichacani, plano geológico, inventario de la región Puno
53	Los Caletos	286222	8130000	Cu	Prospecto inactivo	Porfido	Omate	34-u	Boletín hoja de Omate, plano geológico, informe de rec.Tacna y Moquegua
54	Tonalita Nahuira	372652	8297061	Cu Au	Prospecto inactivo	Filoneano	Juliaca	31-v	Boletín hoja de Juliaca, plano geológico, inventario de la región Puno
55	Luz de Oro	355685	8245635	Cu Au	Inactivo	Filoneano	Puno	32-v	Boletín hoja de Puno, plano geológico, inventario de la región Puno
56	Luz de Le Breña	297475	8331755	Cu, Ag	Prospecto inactivo	Filoneano	Ocuviri	31-u	Boletín hoja de Ocuviri, plano geológico, inventario de la región Puno
57	Napoleon Bonaparte II	328778	8290692	Cu, Ag	Prospecto inactivo	Filoneano	Ocuviri	31-u	Boletín hoja de Ocuviri, plano geológico, inventario de la región Puno
58	Puno N° 2	294079	8320474	Cu, Ag	Inactivo	Filoneano	Ocuviri	31-u	Boletín hoja de Ocuviri, plano geológico, inventario de la región Puno
59	Urano	391184	8331634	Cu, Ag	Prospecto inactivo	Filoneano	Juliaca	31-v	Boletín hoja de Juliaca, plano geológico, inventario de la región Puno
60	Abdulla Sels	327084	8266335	Cu, Ag	Inactivo	Filoneano	Lagunillas	32-u	Boletín hoja de Lagunillas, plano geológico, inventario de la región Puno
61	Peru 3	337886	8246682	Cu, Ag	Prospecto inactivo	Manto	Lagunillas	32-u	Boletín hoja de Lagunillas, plano geológico, inventario de la región Puno
62	Adelante Ene N° 2	375087	8244522	Cu, Ag	Inactivo	Filoneano	Puno	32-v	Boletín hoja de Puno, plano geológico, inventario de la región Puno
63	Aledino Sels	357844	8247555	Cu, Ag	Inactivo	Filoneano	Puno	32-v	Boletín hoja de Puno, plano geológico, inventario de la región Puno
64	Cancherani	355132	8266900	Cu, Ag	Prospecto inactivo	Filoneano	Puno	32-v	Boletín hoja de Puno, plano geológico, inventario de la región Puno
65	Pucacancha	355378	8265611	Cu, Ag	Prospecto inactivo	Cuerpo	Puno	32-v	Boletín hoja de Puno, plano geológico, inventario de la región Puno
66	Santa Rosa de Morgado	353176	8251674	Cu, Ag	Inactivo	Filoneano	Puno	32-v	Boletín hoja de Puno, plano geológico, inventario de la región Puno
67	Ajoyeni	378066	8221950	Cu, Ag	Inactivo	Filoneano	Pichacani	33-v	Boletín hoja de Pichacani, plano geológico, inventario de la región Puno
68	Gevilen del Sur	438544	8206622	Cu, Ag	Inactivo	Filoneano	Ilave	33-x	Boletín hoja de Ilave, plano geológico, inventario de la región Puno
69	La Victoria	411192	8143744	Cu, Ag	Prospecto inactivo	Filoneano	Mazo Cruz	34-x	Boletín hoja de Huaitire, plano geológico, inventario de la región Puno
70	La Perle	328540	8262842	Cu, Ag, Au	Inactivo	Filoneano	Lagunillas	32-u	Boletín hoja de Lagunillas, plano geológico, inventario de la región Puno
71	Los Rosales	362670	8251550	Cu, Ag, Au	Inactivo	Filoneano	Puno	32-v	Boletín hoja de Puno, plano geológico, inventario de la región Puno
72	Lulite	358202	8247373	Cu, Ag, Au	Inactivo	Cuerpo	Puno	32-v	Boletín hoja de Puno, plano geológico, inventario de la región Puno
73	Santiagouito	356318	8249020	Cu, Ag, Au	Inactivo	Filoneano	Puno	32-v	Boletín hoja de Puno, plano geológico, inventario de la región Puno
74	Santiagouito	362188	8252376	Cu, Ag, Au	Prospecto inactivo	Filoneano	Puno	32-v	Boletín hoja de Puno, plano geológico, inventario de la región Puno
75	Region Berengela	303332	8285509	Cu, Ag, Mn	Prospecto inactivo	Manto	Ocuviri	31-u	Boletín hoja de Ocuviri, plano geológico, inventario de la región Puno
76	Rocio	393179	8193909	Cu, As	Prospecto inactivo	Filoneano	Pichacani	33-v	Boletín hoja de Pichacani, plano geológico, inventario de la región Puno
77	Aladino	356867	8246872	Cu, Au, Ag	Inactivo	Filoneano, Diseminado	Puno	32-v	Boletín hoja de Puno, plano geológico, inventario de la región Puno
78	Concebida	370074	8247260	Cu, Au, Ag	Inactivo	Filoneano	Puno	32-v	Boletín hoja de Puno, plano geológico, inventario de la región Puno
79	Cristobal Cinnabar	375062	8249040	Cu, Hg	Prospecto inactivo	Filoneano	Puno	32-v	Boletín hoja de Puno, plano geológico, inventario de la región Puno
80	Cerro Azogulne	391108	8252903	Cu, Hg	Prospecto inactivo	Diseminado, Filoneano	Acora	32-x	Boletín hoja de Acora, plano geológico, inventario de la región Puno
81	Colquerani-Selleni	303747	8237556	Cu, Pb	Prospecto inactivo	Porfido	Lagunillas	32-u	Boletín hoja de Lagunillas, plano geológico, inventario de la región Puno
82	Minsur 31	354793	8268650	Cu, Pb	Inactivo	Filoneano	Puno	32-v	Boletín hoja de Puno, plano geológico, inventario de la región Puno
83	Santa Rosa	311429	8174601	Cu, Pb	Prospecto inactivo	Filoneano	Ichuña	33-u	Boletín hoja de Ichuña, plano geológico
84	Ricardo	391162	8241840	Cu, Pb, Ag	Prospecto inactivo	Filoneano	Puno	32-v	Boletín hoja de Puno, plano geológico, inventario de la región Puno
85	Porvenir de Cobre	330978	8208362	Cu, Pb, Ag	Prospecto inactivo	Filoneano	Ichuña	33-u	Boletín hoja de Ichuña, plano geológico
86	Soaque	383401	8224499	Cu, Pb, Ag	Inactivo	Filoneano	Pichacani	33-v	Boletín hoja de Pichacani, plano geológico, inventario de la región Puno
87	Santa Rosa N° 1	441298	8176576	Cu, Pb, Ag	Inactivo	Filoneano	Ilave	33-x	Boletín hoja de Ilave, plano geológico, inventario de la región Puno
88	Santa Rosa N° 2	440854	8176114	Cu, Pb, Ag	Inactivo	Filoneano	Ilave	33-x	Boletín hoja de Ilave, plano geológico, inventario de la región Puno
89	Monica 42	409390	8149729	Cu, Pb, Ag	Inactivo	Filoneano	Mazo Cruz	34-x	Boletín hoja de Huaitire, plano geológico, inventario de la región Puno
90	Yancume	303332	8285509	Cu, Pb, Zn, Ag	Inactivo	Filoneano	Ocuviri	31-u	Boletín hoja de Ocuviri, plano geológico, inventario de la región Puno
91	Esmeralda N° 6	378799	8218359	Cu, Sb	Inactivo	Filoneano	Pichacani	33-v	Boletín hoja de Pichacani, plano geológico, inventario de la región Puno
92	Santa Lucia Fierro	321103	8300101	Fe	Inactivo	Manto	Ocuviri	31-u	Boletín hoja de Ocuviri, plano geológico, inventario de la región Puno

Tabla No. 2: Relación de Minas y Prospectos

Nº.	Mina	Este	Norte	Metalogenia	Estado	Tipo	Hoja	Código	Referencia
93	Sultan	309907	8247754	Fe	Inactivo	Manto	Lagunillas	32-u	Boletín hoja de Lagunillas, plano geológico, inventario de la región Puno
94	Compenseccion	382163	8256546	Fe	Prospecto inactivo	Filoneano	Puno	32-v	Boletín hoja de Puno, plano geológico, inventario de la región Puno
95	Umayo	374990	8262039	Fe	Prospecto inactivo	Filoneano	Puno	32-v	Boletín hoja de Puno, plano geológico, inventario de la región Puno
96	Mecca Grande Y Mecca Chilco Sur	310671	8133152	Fe	Prospecto inactivo	Filoneano	Omate	34-u	Boletín hoja de Omate, plano geológico, informe de rec. Tacna y Moquegua
97	Señor de Los Milagros	343285	8287937	Pb, Ag	Prospecto inactivo	Filoneano	Juliaca	31-v	Boletín hoja de Juliaca, plano geológico, inventario de la región Puno
98	Inmaculada Concepción N° 2	332818	8264165	Pb, Ag	Inactivo	Cuerpo	Lagunillas	32-u	Boletín hoja de Lagunillas, plano geológico, inventario de la región Puno
99	La Virgen de La Candelaria	360161	8252917	Pb, Ag	Prospecto inactivo	Filoneano	Puno	32-v	Boletín hoja de Puno, plano geológico, inventario de la región Puno
100	Progreso II	383004	8232211	Pb, Ag	Prospecto inactivo	Filoneano	Puno	32-v	Boletín hoja de Puno, plano geológico, inventario de la región Puno
101	Tío Juanito	353495	8271315	Pb, Ag	Inactivo	Filoneano	Puno	32-v	Boletín hoja de Puno, plano geológico, inventario de la región Puno
102	El Libertador N° 7	378620	8218450	Pb, Ag	Prospecto inactivo	Filoneano	Pichacani	33-v	Boletín hoja de Pichacani, plano geológico, inventario de la región Puno
103	Guadalupe 7	377374	8218166	Pb, Ag	Prospecto inactivo	Filoneano	Pichacani	33-v	Boletín hoja de Pichacani, plano geológico, inventario de la región Puno
104	Río Blanco	382185	8218469	Pb, Ag	Prospecto inactivo	Manto	Pichacani	33-v	Boletín hoja de Pichacani, plano geológico, inventario de la región Puno
105	Carmen	347740	8331578	Pb, Ag, Cu	Inactivo	Filoneano	Juliaca	31-v	Boletín hoja de Juliaca, plano geológico, inventario de la región Puno
106	Navidad 1952	303431	8173453	Pb, Ag, Cu	Prospecto inactivo	Filoneano	Ichuña	33-u	Boletín hoja de Ichuña, plano geológico
107	El Cofre	350643	8297851	Pb, Ag, Zn	Inactivo	Filoneano	Juliaca	31-v	Boletín hoja de Juliaca, plano geológico, inventario de la región Puno
108	La Union	352777	8244387	Pb, Ag, Zn	Inactivo	Filoneano	Puno	32-v	Boletín hoja de Puno, plano geológico, inventario de la región Puno
109	Puno	389073	8243244	Pb, Ag, Zn	Inactivo	Filoneano	Puno	32-v	Boletín hoja de Puno, plano geológico, inventario de la región Puno
110	Santa Mestres	359030	8243505	Pb, Ag, Zn	Inactivo	Filoneano	Puno	32-v	Boletín hoja de Puno, plano geológico, inventario de la región Puno
111	Santa Lucia	305126	8182784	Pb, Ag, Zn	Inactivo	Filoneano	Ichuña	33-u	Boletín hoja de Ichuña, plano geológico
112	Esperanza Nueva	398038	8145620	Pb, Ag, Zn	Inactivo	Filoneano	Mazo Cruz	34-x	Boletín hoja de Huaitire, plano geológico, inventario de la región Puno
113	Santa Barbara	323200	8266900	Pb, Ag, Cu	Activa	Filoneano	Lagunillas	32-u	Compendio de Yacimientos Minerales del Perú, INGEMMET 2003
114	MI Viejlto	302117	8177592	Pb, Ag, Zn, Cu	Inactivo	Filoneano	Ichuña	33-u	Boletín hoja de Ichuña, plano geológico
115	Pedro Nolasco	364418	8238006	Pb, Cu	Prospecto inactivo	Filoneano	Puno	32-v	Boletín hoja de Puno, plano geológico, inventario de la región Puno
116	Don Alvaro	366349	8213584	Pb, Cu, Zn	Inactivo	Filoneano	Pichacani	33-v	Boletín hoja de Pichacani, plano geológico, inventario de la región Puno
117	Silvia Primera	386551	8253864	Pb, Cu, Ag	Inactivo	Filoneano	Puno	32-v	Boletín hoja de Puno, plano geológico, inventario de la región Puno
118	Glovane 3	366419	8202059	Pb, Cu, Zn	Inactivo	Filoneano	Pichacani	33-v	Boletín hoja de Pichacani, plano geológico, inventario de la región Puno
119	María del Pilar	408507	8148342	Pb, Cu, Zn	Inactivo	Filoneano	Mazo Cruz	34-x	Boletín hoja de Huaitire, plano geológico, inventario de la región Puno
120	San Francisco	301871	8176731	Pb, Cu, Zn, Ag	Inactivo	Filoneano	Ichuña	33-u	Estudio de los recursos minerales del Perú - Franja N°1, INGEMMET, 2000.
121	Santa Rosa	304150	8173710	Pb, Cu, Zn, Au	Inactivo	Filoneano	Omate	34-u	Estudio de los recursos minerales del Perú - Franja N°1, INGEMMET, 2000.
122	Victoria-union	321072	8304097	Pb, Zn, Ag	Inactivo	Filoneano	Ocuviri	31-u	Boletín hoja de Ocuviri, plano geológico, inventario de la región Puno
123	San Antonio de Esquilache	362398	8218447	Pb, Zn, Ag	Inactivo	Filoneano	Pichacani	33-v	Boletín hoja de Pichacani, plano geológico, inventario de la región Puno
124	San Antonio de Esquilache	362036	8219305	Pb, Zn, Ag	Inactivo	Filoneano	Pichacani	33-v	Boletín hoja de Pichacani, plano geológico, inventario de la región Puno
125	Palca 1	317152	8301945	Pb, Zn, Ag, Cu	Inactivo	Filoneano	Ocuviri	31-u	Boletín hoja de Ocuviri, plano geológico, inventario de la región Puno
126	Palca 2	315964	8301291	Pb, Zn, Ag, Cu	Inactivo	Filoneano	Ocuviri	31-u	Boletín hoja de Ocuviri, plano geológico, inventario de la región Puno
127	Palca	313151	8309814	Pb, Zn, Cu, Ag	Inactivo	Filoneano	Ocuviri	31-u	Boletín hoja de Ocuviri, plano geológico, inventario de la región Puno
128	Ahi Normas	389601	8306459	Pb, Zn, Cu, Ag	Inactivo	Filoneano	Juliaca	31-v	Boletín hoja de Juliaca, plano geológico, inventario de la región Puno
129	Elssa Y La Urviola	368310	8337602	Sb	Inactivo	Filoneano	Juliaca	31-v	Boletín hoja de Juliaca, plano geológico, inventario de la región Puno
130	Paloma Azul	369513	8336072	Sb, Ag, Pb	Inactivo	Filoneano	Juliaca	31-v	Boletín hoja de Juliaca, plano geológico, inventario de la región Puno
131	Paloma Blanca	366925	8266604	Sb, Ag, Pb	Inactivo	Filoneano	Puno	32-v	Boletín hoja de Puno, plano geológico, inventario de la región Puno
132	Santa Sofia	387216	8337239	Sb, Pb	Inactivo	Filoneano	Juliaca	31-v	Boletín hoja de Juliaca, plano geológico, inventario de la región Puno
133	Talisman	373487	8243407	Sb, Pb, Ag	Inactivo	Filoneano	Puno	32-v	Boletín hoja de Puno, plano geológico, inventario de la región Puno
134	Caro 4	353303	8218849	Sb, Pb, Ag	Prospecto inactivo	Filoneano	Pichacani	33-v	Boletín hoja de Pichacani, plano geológico, inventario de la región Puno
135	Rosa Carela I	351418	8274744	W	Prospecto inactivo	Filoneano	Puno	32-v	Boletín hoja de Puno, plano geológico, inventario de la región Puno
136	Tungsteno	351686	8274808	W	Prospecto inactivo	Filoneano	Puno	32-v	Boletín hoja de Puno, plano geológico, inventario de la región Puno
137	Huecanani	319549	8147310	W, Ag, Cu, Pb	Inactivo	Filoneano	Omate	34-u	Boletín hoja de Omate, plano geológico, informe de rec. Tacna y Moquegua
138	Milegro de San Judas Tedeo N° 1	355333	8277443	W, Mo	Inactivo	Filoneano	Puno	32-v	Boletín hoja de Puno, plano geológico, inventario de la región Puno
139	Elba	353754	8300975	Zn	Inactivo	Filoneano	Juliaca	31-v	Boletín hoja de Juliaca, plano geológico, inventario de la región Puno

Tabla No. 3: Edades radiométricas de rocas volcánicas Cenozoicas

N°	Este	Norte	Hoja 1/100,000	Código	Unidad litológica	Tipo roca	Material datado (*)	Método	Edad	Sigma	Edad2	Referencia	Año
1	322988	8311089	Ocuviri	31U	Palca	Ignimbrita	Bio	K/Ar	11.20	± 1.00	11.2 ± 1.00	Klinck et al.	1986
2	339054	8291996	Ocuviri	31U	Palca	Ignimbrita	WR	K/Ar	18.60	± 0.70	18.6 ± 0.70	Klinck et al.	1986
3	325035	8340858	Ocuviri	31U	Tacaza	Fonotefrita	WR	K/Ar	26.90	± 1.00	26.9 ± 1.00	Bonhomme et al.	1985
4	325035	8340858	Ocuviri	31U	Tacaza	Fonotefrita	San	K/Ar	29.30	± 0.60	29.3 ± 0.60	Bonhomme et al.	1985
5	292000	8339000	Ocuviri	31U	Tacaza	Toba riolítica	Bio	Ar/Ar	18.74	± 0.19	18.74 ± 0.19	Boudesseul et al.	2000
6	305240	8271446	Lagunillas	32U	Sillapaca	Lava dacítica	WR	K/Ar	13.60	± 0.60	13.6 ± 0.60	Klinck et al.	1986
7	311231	8278198	Lagunillas	32U	Sillapaca	Lava dacítica	WR	K/Ar	14.00	± 0.60	14 ± 0.60	Klinck et al.	1990
8	324673	8262321	Lagunillas	32U	Paica	Toba riolítica	Bio	Integrated Ar/Ar	14.67	± 0.66	14.67 ± 0.66	Wasteneys	1990
9	311332	8276785	Lagunillas	32U	Sillapaca	Lava dacítica	Bio	K/Ar	14.72	± 0.34	14.72 ± 0.34	Wasteneys	1990
10	313450	8272867	Lagunillas	32U	Sillapaca	Lava dacítica	Bio	K/Ar	16.24	± 0.40	16.24 ± 0.40	Wasteneys	1990
11	315199	8277585	Lagunillas	32U	Sillapaca	Toba riolítica	Bio	K/Ar	16.55	± 0.60	16.55 ± 0.60	Wasteneys	1990
12	330046	8260517	Lagunillas	32U	Palca	Toba riolítica	Bio	Integrated Ar/Ar	16.69	± 0.17	16.69 ± 0.17	Wasteneys	1990
13	315199	8277585	Lagunillas	32U	Sillapaca	Toba riolítica	Bio	K/Ar	17.39	± 0.91	17.39 ± 0.91	Wasteneys	1986
14	315156	8271897	Lagunillas	32U	Palca	Ignimbrita	WR	K/Ar	17.50	± 0.80	17.5 ± 0.80	Klinck et al.	1990
15	331223	8262371	Lagunillas	32U	Palca	Lava dacítica	WR	K/Ar	17.64	± 0.38	17.64 ± 0.38	Wasteneys	1990
16	330046	8260517	Lagunillas	32U	Palca	Toba riolítica	Bio	Integrated Ar/Ar	19.09	± 0.12	19.09 ± 0.12	Wasteneys	1986
17	306010	8233886	Lagunillas	32U	Tacaza	Toba	Bio	K/Ar	20.00	± 1.00	20 ± 1.00	Klinck et al.	1990
18	331223	8262371	Lagunillas	32U	Tacaza	Lava dacítica	Plg	K/Ar	20.85	± 0.62	20.85 ± 0.62	Wasteneys	1986
19	323172	8263877	Lagunillas	32U	Tacaza	Andesita	WR	K/Ar	21.10	± 0.80	21.1 ± 0.80	Klinck et al.	1990
20	329918	8277668	Lagunillas	32U	Tacaza	Toba riolítica	Bio	Integrated Ar/Ar	21.53	± 0.68	21.53 ± 0.68	Wasteneys	1990
21	329918	8277668	Lagunillas	32U	Tacaza	Toba riolítica	Bio	Integrated Ar/Ar	21.59	± 0.88	21.59 ± 0.88	Wasteneys	1976
22	317954	8246283	Lagunillas	32U	Tacaza	Andesita	WR	K/Ar	21.70	± 0.50	21.7 ± 0.50	Bellon & Lefèvre	1990
23	330046	8260517	Lagunillas	32U	Tacaza	Toba riolítica	Bio	K/Ar	30.53	± 1.28	30.53 ± 1.28	Wasteneys	1976
24	302467	8264843	Lagunillas	32U	Tacaza	Riolita	WR	K/Ar	25.23	± 0.54	25.23 ± 0.54	Wasteneys	1990
25	324015	8270461	Lagunillas	32U	Tacaza	Riolita	Hbn	Integrated Ar/Ar	23.30	± 3.40	23.3 ± 3.40	Wasteneys	1990
26	324059	8264775	Lagunillas	32U	Tacaza	Riolita	Hbn	Integrated Ar/Ar	25.50	± 2.50	25.5 ± 2.50	Wasteneys	1990
27	317995	8263313	Lagunillas	32U	Tacaza	Riolita	WR	K/Ar	26.21	± 0.60	26.21 ± 0.60	Wasteneys	1990
28	317815	8263496	Lagunillas	32U	Tacaza	Riolita	San	Integrated Ar/Ar	26.60	± 0.40	26.6 ± 0.40	Wasteneys	1990
29	331920	8268831	Lagunillas	32U	Tacaza	Riolita	Hbn	Integrated Ar/Ar	26.80	± 1.30	26.8 ± 1.30	Wasteneys	1990

(*) Material datado, Bio (biotita), San (sanidina), WR (roca total), Plg (plagioclasa), Hbn (hornblenda).

Tabla No. 3: Edades radiométricas de rocas volcánicas Cenozoicas

N°	Este	Norte	Hoja 1/100,000	Código	Unidad litológica	Tipo roca	Material datado (*)	Método	Edad	Sigma	Edad2	Referencia	Año
30	317821	8262759	Lagunillas	32U	Tacaza	Riolita	WR	K/Ar	27.20	± 0.59	27.2 ± 0.59	Wasteneys	1990
31	324059	8264775	Lagunillas	32U	Tacaza	Riolita	Hbn	Integrated Ar/Ar	27.40	± 2.50	27.4 ± 2.50	Wasteneys	1990
32	324015	8270461	Lagunillas	32U	Tacaza	Riolita	Hbn	Integrated Ar/Ar	28.13	± 3.40	28.13 ± 3.40	Wasteneys	1990
33	320943	8263337	Lagunillas	32U	Tacaza	Riolita	Plg	K/Ar	28.66	± 0.70	28.66 ± 0.70	Wasteneys	1990
34	320943	8263337	Lagunillas	32U	Tacaza	Riolita	WR	K/Ar	30.21	± 0.73	30.21 ± 0.73	Wasteneys	1990
35	366081	8258301	Puno	32V	Barroso	Andesita	WR	K/Ar	5.70	± 0.30	5.7 ± 0.30	Bellon & Lefèvre	1986
36	380212	8253954	Puno	32V	Barroso	Andesita	WR	K/Ar	5.05	± 0.17	5.05 ± 0.17	Kaneoka & Guevara	1984
37	384334	8251026	Puno	32V	Barroso	Andesita	WR	K/Ar	5.82	± 0.20	5.82 ± 0.20	Kaneoka & Guevara	1984
38	385411	8249802	Puno	32V	Barroso	Andesita	WR	K/Ar	5.91	± 0.16	5.91 ± 0.16	Kaneoka & Guevara	1984
39	389868	8251054	Puno	32V	Barroso	Andesita	WR	K/Ar	5.92	± 0.33	5.92 ± 0.33	Kaneoka & Guevara	1984
40	382723	8251755	Puno	32V	Barroso	Andesita	WR	K/Ar	5.94	± 0.32	5.94 ± 0.32	Kaneoka & Guevara	1984
41	384871	8250660	Puno	32V	Barroso	Andesita	WR	K/Ar	5.97	± 0.20	5.97 ± 0.20	Kaneoka & Guevara	1984
42	397943	8241872	Acora	32X	Tacaza	Toba	WR	K/Ar	23.70	± 1.20	23.7 ± 1.20	Klinck et al.	1986
43	365176	8191909	Pichacani	33V	Maure	Toba	WR	K/Ar	8.00	± 0.40	8 ± 0.40	Klinck et al.	1986
44	365176	8191909	Pichacani	33V	Maure	Toba	WR	K/Ar	8.80	± 0.40	8.8 ± 0.40	Klinck et al.	1986
45	366259	8194344	Pichacani	33V	Maure	Toba	WR	K/Ar	10.20	± 0.90	10.2 ± 0.90	Klinck et al.	1986
46	383026	8211221	Pichacani	33V	Tacaza	Andesita	WR	K/Ar	17.30	± 0.70	17.3 ± 0.70	Klinck et al.	1981
47	334656	8124562	Omate	34U	Barroso	Andesita	WR	K/Ar	3.30	± 0.10	3.3 ± 0.10	Tosdal et al.	1981
48	337063	8123198	Omate	34U	Barroso	Andesita	Plg	K/Ar	5.30	± 0.30	5.3 ± 0.30	Tosdal et al.	1984
49	369670	8136244	Omate	34U	Barroso	Andesita	WR	K/Ar	6.43	± 0.20	6.43 ± 0.20	Kaneoka & Guevara	1981
50	330836	8121335	Omate	34U	Maure	Ignimbrita	Bio	K/Ar	6.50	± 0.30	6.5 ± 0.30	Tosdal et al.	1981
51	334656	8124562	Omate	34U	Maure	Andesita	Plg	K/Ar	7.00	± 0.40	7 ± 0.40	Tosdal et al.	1981
52	372033	8024159	Huaitire	34V	Barroso	Dacita	Bio	K/Ar	1.60	± 0.20	1.6 ± 0.20	Tosdal et al.	1990
53	384382	8157567	Huaitire	34V	Barroso	Toba dacítica de cristales	Bio	K/Ar	6.48	± 0.18	6.476 ± 0.18	Clark et al.	1990
54	387246	8159457	Huaitire	34V	Barroso	Ignimbrita dacítica	Bio	K/Ar	6.62	± 0.15	6.617 ± 0.15	Clark et al.	1990
55	385820	8160157	Huaitire	34V	Barroso	Dacita	Bio	K/Ar	7.04	± 0.43	7.035 ± 0.43	Clark et al.	1990
56	430539	8148149	Mazo Cruz	34X	Barroso	Andesita	WR	K/Ar	3.20	± 0.11	3.2 ± 0.11	Kaneoka & Guevara	1984
57	425651	8123609	Mazo Cruz	34X	Barroso	Dacita	WR	K/Ar	5.59	± 0.11	5.59 ± 0.11	Kaneoka & Guevara	1985

(*) Material datado, Bio (biotita), San (sanidina), WR (roca total), Plg (plagioclasa), Hbn (hornblenda).

Tabla No. 4: Relación de muestras empleadas para estudios petrográficos y ensayos químicos

Muestra	Este	Norte	Unidad estratigráfica	Sección delgada	Ensayo químico	Clasificación petrográfica	Clasificación química	Alteración hidrotermal
Oc - 74	325300	6336900	Tacaza		x	x	Traquiandesita	
Oc - 82	320200	8278900	Tacaza		x	x	Traquibasalto	
Oc - 300	289700	8288700	Tacaza		x	x	Traquiandesita	
Oc - 301	289700	8288700	Tacaza		x	x	Traquiandesita	
Oc - 304	289700	8288700	Tacaza		x	x	Traquiandesita	
Oc - 306	289700	8288700	Tacaza		x	x	Traquiandesita	
Lg - 604	317300	8272300	Tacaza		x	x	Traquiandesita	
62436	334508	8207896	Tacaza	x		riodacita		
62483	339354	8203371	Tacaza	x		andesita		
CT 66	315320	6346990	Palca		x		Riolita	
970823-3	292485	8339579	Palca		x		Riolita	
970823-6	292480	8339579	Palca		x		Riolita	
990729-9	290320	8345075	Palca		x		riolita	
990729-6	290658	8344520	Palca		x		Riolita	
990727-3	324100	8328000	Palca		x		dacita	
990614-2	330850	8328550	Palca		x		riolita	
Palc 1	318000	8274000	Palca	x		riolita	x	
Lg - 367	305200	8271500	Sillapaca		x		Traquiandesita	
Lg - 401	311200	8276400	Sillapaca		x		dacita	
Lg - 402	311400	8276400	Sillapaca		x		andesita	
Lg - 403	311400	8276400	Sillapaca		x		dacita	
Lg - 404	311400	8276400	Sillapaca		x		dacita	
Lg - 406	311800	8276200	Sillapaca		x		dacita	
Lg - 406	311900	8275900	Sillapaca		x		traquita	
Lg - 407	312100	8275800	Sillapaca		x		traquita	
Lg - 408	312400	8275700	Sillapaca		x		dacita	
Lg - 409	312600	8275700	Sillapaca		x		dacita	
Sill 1	312000	8274500	Sillapaca	x		dacita		
HU010600	362048	8163653	Maure		x			
OMT39	328218	8164564	Maure		x			
PI3112	365500	8191100	Maure		x			
PI17102	364200	8218100	Maure		x			
PI2112	351410	8192300	Maure		x			
64199	403835	8138575	Maure	x		riodacita		
64207	404980	8140150	Maure	x		riodacita		
64323	375874	8225938	Maure	x		traquita		
SOR 1	369096	8227593	Barroso		x		traquiandesita	
CON - 6	352872	8197872	Barroso		x		traquita	
APACH - 1	349600	8139525	Barroso		x	traquita		
APACH - 2	345530	8138100	Barroso		x	traquita		
APACH - 3	344855	8136215	Barroso		x	traquita		
64191	403185	8140084	Barroso	x	x	andesita		
64190	403710	8137375	Barroso	x		traquita		
62606	417572	8132093	Barroso	x	x	traquita		
68028	367840	8227510	Barroso	x				
68068	367591	8226372	Barroso	x				
62641	410053	8135592	Barroso	x	x	andesita		
62640	410134	8135615	Barroso	x		andesita		
67062	403555	8124712	Barroso	x		dacita		
67173	371355	8226012	Barroso	x		traquiandesita		
64160	371220	8227380	Barroso	x		riodacita		
68246	369430	8228643	Barroso	x		dacita		
68248	368455	8228314	Barroso	x		andesita		propiltica
67170	368647	8227476	Barroso	x		traquiandesita		argilica
68241	369488	8228257	Barroso	x		traquiandesita		argilica
68027	367825	8227405	Barroso	x		tufo lítico		argilica avanzada
68069	367477	8226365	Barroso	x		tufo lítico		argilica avanzada
62666	368418	8228221	Barroso	x		volcánico		silicificación
67127	368475	8228290	Barroso	x		volcánico		silicificación
67090	368207	8226961	Barroso	x		volcánico		silicificación

Tabla No. 5: Resultados de ensayos químicos del Grupo Tacaza

Elementos Mayores									
Muestra	Oc - 74	Oc - 82	Oc - 300	Oc - 301	Oc - 304	Oc - 305	Lg - 504	Referencia	Año
SiO ₂ (% en peso)	51.89	50.85	54.73	61.21	58.58	60.21	53.45	INGEMMET	1993
TiO ₂ (% en peso)	1.17	1.43	1.01	0.96	0.98	0.93	0.93	INGEMMET	1993
Al ₂ O ₃ (% en peso)	13.68	15.71	16.04	16.74	15.60	15.74	16.14	INGEMMET	1993
Fe ₃ O ₄ (% en peso)	10.16	9.93	8.58	5.24	6.81	6.18	9.70	INGEMMET	1993
MnO (% en peso)	0.22	0.18	0.14	0.11	0.10	0.12	0.13	INGEMMET	1993
MgO (% en peso)	6.21	8.14	4.53	2.12	3.61	3.38	5.82	INGEMMET	1993
CaO (% en peso)	9.18	8.00	7.16	4.46	6.45	4.93	7.59	INGEMMET	1993
Na ₂ O (% en peso)	3.11	3.53	4.01	4.69	3.87	3.89	2.86	INGEMMET	1993
K ₂ O (% en peso)	3.68	1.64	3.18	4.12	3.64	4.26	2.96	INGEMMET	1993
P ₂ O ₅ (% en peso)	0.70	0.59	0.62	0.35	0.36	0.36	0.42	INGEMMET	1993
Total	100.00	100.00	100.00	100.00	100.00	100.00	100.00		
Relación de ratios									
A / CNK	0.53	0.71	0.70	0.92	0.71	0.79	0.74		
K / N	0.78	0.31	0.52	0.58	0.62	0.72	0.68		
Elementos menores compatibles									
Muestra	Oc - 74	Oc - 82	Oc - 300	Oc - 301	Oc - 304	Oc - 305	Lg - 504	Referencia	Año
Co (ppm)	43.00	45.00	35.00	27.00	37.00	37.00	45.00	INGEMMET	1993
Ni (ppm)	36.00	148.00	46.00	8.00	29.00	27.00	24.00	INGEMMET	1993
Cr (ppm)	113.00	312.00	91.00	40.00	75.00	70.00	50.00	INGEMMET	1993
V (ppm)	262.00	202.00	227.00	114.00	172.00	152.00	222.00	INGEMMET	1993
Cu (ppm)	65.00	45.00	38.00	40.00	47.00	37.00	89.00	INGEMMET	1993
Elementos menores incompatibles									
Muestra	Oc - 74	Oc - 82	Oc - 300	Oc - 301	Oc - 304	Oc - 305	Lg - 504	Referencia	Año
Th (ppm)	5.00	1.00	8.00	21.00	15.00	19.00	4.00	INGEMMET	1993
Zr (ppm)	165.00	177.00	149.00	306.00	213.00	228.00	112.00	INGEMMET	1993
Nb (ppm)	12.00	15.00	10.00	29.00	15.00	17.00	6.00	INGEMMET	1993
U (ppm)	2.00	4.00	0.00	4.00	5.00	5.00	2.00	INGEMMET	1993
Ba (ppm)	1190.00	663.00	776.00	991.00	869.00	973.00	1034.00	INGEMMET	1993
Sr (ppm)	1010.00	816.00	956.00	715.00	652.00	683.00	701.00	INGEMMET	1993
Rb (ppm)	70.00	46.00	78.00	151.00	126.00	137.00	97.00	INGEMMET	1993
Pb (ppm)	7.00	17.00	10.00	13.00	17.00	19.00	15.00	INGEMMET	1993
Y (ppm)	28.00	22.00	34.00	24.00	23.00	21.00	22.00	INGEMMET	1993
Zn (ppm)	71.00	75.00	58.00	50.00	44.00	48.00	81.00	INGEMMET	1993
Ti (ppm)	7014.39	8573.14	6055.16	5755.40	5875.30	5575.54	5575.54	INGEMMET	1993
Elementos de tierras raras									
Muestra	Oc - 74	Oc - 82	Oc - 300	Oc - 301	Oc - 304	Oc - 305	Lg - 504	Referencia	Año
La (ppm)	30.00	44.00	33.00	45.00	37.00	30.00	16.00	INGEMMET	1993
Ce (ppm)	80.00	72.00	73.00	80.00	59.00	55.00	48.00	INGEMMET	1993

Tabla No. 6: Resultados de ensayos químicos del Grupo Palca

Elementos Mayores									
Muestra	CT 65	9708 23-3	9708 23-5	990729-9	990729-6	990727-3	990614-2	Referencia	Año
SiO ₂ (% en peso)	70.52	69.21	69.11	68.84	70.06	63.77	69.96	Mamani, M & Ibarra, I.	2000
TiO ₂ (% en peso)	0.35	0.38	0.40	0.44	0.41	0.62	0.42	Mamani, M & Ibarra, I.	2000
Al ₂ O ₃ (% en peso)	14.54	14.61	15.35	15.42	15.17	17.96	14.55	Mamani, M & Ibarra, I.	2000
Fe ₃ O ₄ (% en peso)	2.51	2.63	2.86	2.81	2.64	3.87	2.52	Mamani, M & Ibarra, I.	2000
MnO (% en peso)	0.04	0.02	0.07	0.05	0.03	0.08	0.03	Mamani, M & Ibarra, I.	2000
MgO (% en peso)	0.57	0.45	0.58	0.66	0.58	0.91	0.65	Mamani, M & Ibarra, I.	2000
CaO (% en peso)	1.52	1.48	1.67	1.80	1.69	1.66	1.74	Mamani, M & Ibarra, I.	2000
Na ₂ O (% en peso)	3.28	3.34	3.37	3.60	3.63	3.88	3.39	Mamani, M & Ibarra, I.	2000
K ₂ O (% en peso)	4.81	4.52	4.54	4.49	4.76	4.68	4.54	Mamani, M & Ibarra, I.	2000
P ₂ O ₅ (% en peso)	0.13	0.94	0.20	0.09	0.11	0.17	0.11	Mamani, M & Ibarra, I.	2000
Total	98.27	97.58	98.15	98.20	99.08	97.60	97.91		
Relación de ratios									
A / CNK	1.08	1.12	1.14	1.10	1.07	1.24	1.07		
K / N	0.96	0.89	0.89	0.82	0.86	0.79	0.88		
Elementos menores compatibles									
Muestra	CT 65	9708 23-3	9708 23-5	990729-9	990729-6	990727-3	990614-2	Referencia	Año
Co (ppm)	4.00	4.00	5.00	6.00	5.00	6.00	4.00	Mamani, M & Ibarra, I.	2000
Ni (ppm)	4.00	5.00	6.00	13.00	6.00	5.00	4.00	Mamani, M & Ibarra, I.	2000
Cr (ppm)	10.00	8.00	10.00	33.00	8.00	10.00	9.00	Mamani, M & Ibarra, I.	2000
V (ppm)	37.00	42.00	38.00	50.00	41.00	58.00	38.00	Mamani, M & Ibarra, I.	2000
Elementos menores incompatibles									
Muestra	CT 65	9708 23-3	9708 23-5	990729-9	990729-6	990727-3	990614-2	Referencia	Año
Th (ppm)	20.10	19.77	21.18	21.40	19.70	18.30	21.00	Mamani, M & Ibarra, I.	2000
Zr (ppm)	155.00	173.95	194.97	205.00	189.00	248.00	191.00	Mamani, M & Ibarra, I.	2000
Nb (ppm)	22.00	22.77	23.94	25.00	25.00	24.00	24.00	Mamani, M & Ibarra, I.	2000
U (ppm)	2.90	2.71	2.93	4.20	3.20	4.40	5.70	Mamani, M & Ibarra, I.	2000
Ba (ppm)	701.00	701.50	703.00	677.00	663.00	1031.00	746.00	Mamani, M & Ibarra, I.	2000
Sr (ppm)	352.00	392.65	410.41	390.00	379.00	465.00	353.00	Mamani, M & Ibarra, I.	2000
Rb (ppm)	189.00	165.90	174.36	168.00	179.00	170.00	174.00	Mamani, M & Ibarra, I.	2000
Pb (ppm)	19.00	32.38	19.60	19.00	20.00	23.00	22.00	Mamani, M & Ibarra, I.	2000
Y (ppm)	14.00	17.33	18.98	18.00	16.00	13.00	19.00	Mamani, M & Ibarra, I.	2000
Ti (ppm)	2098.32	2278.18	2398.08	2637.89	2458.03	3717.03	2517.99	Mamani, M & Ibarra, I.	2000
Elementos de tierras raras									
Muestra	CT 65	9708 23-3	9708 23-5	990729-9	990729-6	990727-3	990614-2	Referencia	Año
La (ppm)	36.00	42.24	42.28	43.00	43.00	50.00	52.00	Mamani, M & Ibarra, I.	2000
Ce (ppm)	69.00	82.50	85.20	85.00	83.00	94.00	91.00	Mamani, M & Ibarra, I.	2000

Tabla No. 7: Resultados de ensayos químicos del Grupo Sillapaca

Elementos Mayores												
Muestra	Lg - 367	Lg - 401	Lg - 402	Lg - 403	Lg - 404	Lg - 405	Lg - 406	Lg - 407	Lg - 408	Lg - 409	Referencia	Año
SiO ₂ (% en peso)	62.59	64.19	62.36	63.65	63.71	64.47	64.47	64.56	64.93	63.12	INGEMMET	1993
TiO ₂ (% en peso)	0.97	0.82	0.90	0.83	0.83	0.78	0.81	0.81	0.83	0.94	INGEMMET	1993
Al ₂ O ₃ (% en peso)	15.74	15.59	16.49	15.50	16.06	15.88	15.97	15.88	16.01	16.19	INGEMMET	1993
Fe ₃ O ₄ (% en peso)	5.51	5.18	5.54	5.31	5.02	5.00	5.12	4.96	5.05	5.50	INGEMMET	1993
MnO (% en peso)	0.12	0.07	0.10	0.15	0.11	0.08	0.08	0.06	0.07	0.11	INGEMMET	1993
MgO (% en peso)	2.45	2.15	2.53	2.46	2.09	1.60	1.20	1.40	0.92	1.58	INGEMMET	1993
CaO (% en peso)	4.34	4.06	4.43	4.35	3.92	3.76	3.72	3.85	3.65	4.39	INGEMMET	1993
Na ₂ O (% en peso)	4.22	3.92	3.59	3.68	4.11	4.16	4.28	4.20	4.21	4.09	INGEMMET	1993
K ₂ O (% en peso)	3.66	3.73	3.72	3.76	3.82	3.94	4.01	3.95	4.00	3.67	INGEMMET	1993
P ₂ O ₅ (% en peso)	0.40	0.29	0.34	0.31	0.33	0.33	0.34	0.33	0.33	0.41	INGEMMET	1993
Total	100.00	100.00	100.00	100.00	100.00	100.00	100.00	100.00	100.00	100.00		
Relación de ratios												
A / CNK	0.84	0.87	0.92	0.86	0.89	0.88	0.88	0.87	0.89	0.87		
K / N	0.57	0.63	0.68	0.67	0.61	0.62	0.62	0.62	0.63	0.59		
Elementos menores compatibles												
Muestra	Lg - 367	Lg - 401	Lg - 402	Lg - 403	Lg - 404	Lg - 405	Lg - 406	Lg - 407	Lg - 408	Lg - 409	Referencia	Año
Co (ppm)	17.00	33.00	28.00	29.00	22.00	22.00	22.00	17.00	24.00	25.00	INGEMMET	1993
Ni (ppm)	16.00	19.00	19.00	18.00	17.00	14.00	19.00	13.00	16.00	20.00	INGEMMET	1993
Cr (ppm)	44.00	43.00	43.00	42.00	40.00	37.00	203.00	47.00	87.00	54.00	INGEMMET	1993
V (ppm)	106.00	80.00	107.00	94.00	81.00	91.00	91.00	88.00	97.00	125.00	INGEMMET	1993
Cu (ppm)	24.00	26.00	31.00	20.00	22.00	34.00	31.00	22.00	35.00	36.00	INGEMMET	1993
Elementos menores incompatibles												
Muestra	Lg - 367	Lg - 401	Lg - 402	Lg - 403	Lg - 404	Lg - 405	Lg - 406	Lg - 407	Lg - 408	Lg - 409	Referencia	Año
Th (ppm)	12.00	13.00	15.00	16.00	14.00	16.00	13.00	16.00	15.00	11.00	INGEMMET	1993
Zr (ppm)	238.00	196.00	203.00	190.00	268.00	266.00	266.00	268.00	277.00	247.00	INGEMMET	1993
Nb (ppm)	22.00	17.00	18.00	17.00	18.00	18.00	18.00	19.00	18.00	19.00	INGEMMET	1993
U (ppm)	3.00	3.00	3.00	3.00	3.00	3.00	3.00	3.00	4.00	3.00	INGEMMET	1993
Ba (ppm)	1122.00	1032.00	1040.00	964.00	1299.00	1246.00	1300.00	1293.00	1146.00	802.00	INGEMMET	1993
Sr (ppm)	743.00	627.00	657.00	639.00	682.00	673.00	690.00	691.00	713.00	765.00	INGEMMET	1993
Rb (ppm)	108.00	125.00	110.00	127.00	120.00	126.00	126.00	131.00	133.00	115.00	INGEMMET	1993
Pb (ppm)	17.00	20.00	28.00	19.00	18.00	23.00	22.00	21.00	20.00	13.00	INGEMMET	1993
Y (ppm)	20.00	18.00	18.00	17.00	18.00	18.00	20.00	21.00	21.00	20.00	INGEMMET	1993
Zn (ppm)	69.00	74.00	70.00	72.00	64.00	75.00	70.00	63.00	77.00	75.00	INGEMMET	1993
Ti (ppm)	5815.35	4916.07	5395.68	4976.02	4976.02	4676.26	4856.12	4856.12	4976.02	5635.49	INGEMMET	1993
Elementos de tierras raras												
Muestra	Lg - 367	Lg - 401	Lg - 402	Lg - 403	Lg - 404	Lg - 405	Lg - 406	Lg - 407	Lg - 408	Lg - 409	Referencia	Año
La (ppm)	66.00	57.00	62.00	66.00	76.00	78.00	72.00	76.00	83.00	65.00	INGEMMET	1993
Ce (ppm)	119.00	104.00	116.00	102.00	141.00	140.00	123.00	125.00	119.00	135.00	INGEMMET	1993

Tabla No. 8: Resultados de ensayos químicos del Grupo Maure

Elementos Mayores							
Muestra	HU010600	OMT39	PI3112	PI17102	PI2112	Referencia	Año
SiO ₂ (% en peso)	69.98	73.07	72.83	73.61	69.58	INGEMMET	2003
TiO ₂ (% en peso)	0.20	0.28	0.19	0.15	0.17	INGEMMET	2003
Al ₂ O ₃ (% en peso)	13.62	13.61	13.37	13.61	11.95	INGEMMET	2003
Fe ₃ O ₄ (% en peso)	1.45	2.45	1.22	0.97	0.93	INGEMMET	2003
MnO (% en peso)	0.08	0.05	0.02	0.05	0.01	INGEMMET	2003
MgO (% en peso)	0.39	0.54	0.13	0.09	0.55	INGEMMET	2003
CaO (% en peso)	0.96	1.66	0.43	0.60	2.01	INGEMMET	2003
Na ₂ O (% en peso)	3.06	3.39	2.98	3.50	0.78	INGEMMET	2003
K ₂ O (% en peso)	4.59	3.88	6.77	5.29	5.00	INGEMMET	2003
P ₂ O ₅ (% en peso)	0.04	0.06	0.02	0.02	0.04	INGEMMET	2003
Total	94.37	98.99	97.96	97.89	91.02		
Relaciones de ratios							
A / CNK	1.16	1.06	1.03	1.08	1.15		
K / N	0.99	0.75	1.49	0.99	4.21		
Elementos menores compatibles							
Muestra	HU010600	OMT39	PI3112	PI17102	PI2112	Referencia	Año
Co (ppm)	8.00	9.00	6.50	14.00	9.50	INGEMMET	2003
Ni (ppm)	15.00	0.50	0.50	0.50	0.50	INGEMMET	2003
V (ppm)	10.00	35.00	5.00	5.00	5.00	INGEMMET	2003
Cu (ppm)	0.50	5.00	0.50	0.50	0.50	INGEMMET	2003
Elementos menores incompatibles							
Muestra	HU010600	OMT39	PI3112	PI17102	PI2112	Referencia	Año
Th (ppm)	13.00	14.00	13.00	16.00	12.00	INGEMMET	2003
Zr (ppm)	131.00	103.50	133.00	112.00	127.00	INGEMMET	2003
Nb (ppm)	11.00	11.00	12.00	18.00	11.00	INGEMMET	2003
U (ppm)	4.00	4.00	3.50	5.00	3.50	INGEMMET	2003
Ba (ppm)	992.00	613.00	976.00	605.00	660.00	INGEMMET	2003
Sr (ppm)	152.50	238.00	68.20	101.00	258.00	INGEMMET	2003
Rb (ppm)	174.50	147.50	173.00	250.00	150.50	INGEMMET	2003
Pb (ppm)	20.00	5.00	20.00	25.00	5.00	INGEMMET	2003
Y (ppm)	15.50	14.50	16.00	18.00	13.00	INGEMMET	2003
Zn (ppm)	50.00	50.00	40.00	30.00	15.00	INGEMMET	2003
Ti (ppm)	1197.60	1676.65	1137.72	898.20	1017.96	INGEMMET	2003
Elementos de tierras raras							
Muestra	HU010600	OMT39	PI3112	PI17102	PI2112	Referencia	Año
La (ppm)	28.50	26.50	28.00	31.00	24.50	INGEMMET	2003
Ce (ppm)	58.50	56.00	50.50	59.50	43.50	INGEMMET	2003

Tabla No. 9: Resultados de ensayos químicos del Grupo Barroso

Elementos Mayores									
Muestra	SOR - 1	CON - 5	64191	62505	APACH - 1	APACH - 2	APACH - 3	Referencia	Año
SiO ₂ (% en peso)	64.10	64.60	63.50	73.40	66.70	65.00	63.30	Buenaventura	2003
TiO ₂ (% en peso)	0.52	0.72	0.54	0.38	0.58	0.59	0.71	Buenaventura	2003
Al ₂ O ₃ (% en peso)	14.00	13.20	15.80	9.93	12.80	11.00	13.40	Buenaventura	2003
Fe ₃ O ₄ (% en peso)	5.43	6.56	5.78	3.75	7.35	6.86	8.23	Buenaventura	2003
MnO (% en peso)	0.08	0.07	0.06	0.01	0.06	0.07	0.06	Buenaventura	2003
MgO (% en peso)	1.41	1.29	1.52	0.41	1.83	1.82	2.26	Buenaventura	2003
CaO (% en peso)	5.63	6.13	5.30	1.47	5.33	5.28	6.62	Buenaventura	2003
Na ₂ O (% en peso)	3.22	4.23	3.58	2.82	3.72	3.37	3.88	Buenaventura	2003
K ₂ O (% en peso)	3.27	2.91	3.47	4.35	2.81	3.15	2.48	Buenaventura	2003
P ₂ O ₅ (% en peso)	0.50	0.60	0.30	0.10	0.50	0.50	0.50	Buenaventura	2003
Total	98.16	100.31	99.85	96.62	101.68	97.64	101.44		
Relación de ratios									
A / CNK	0.73	0.62	0.82	0.83	0.68	0.59	0.63		
K / N	0.67	0.45	0.64	1.01	0.50	0.62	0.42		
Elementos menores compatibles									
Muestra	SOR - 1	CON - 5	64191	62505	APACH - 1	APACH - 2	APACH - 3	Referencia	Año
Co (ppm)	13.00	11.00	11.80	2.00	16.50	14.50	19.50	Buenaventura	2003
Ni (ppm)	14.30	9.50	9.40	9.60	20.50	15.00	33.60	Buenaventura	2003
Cr (ppm)	20.00	18.00	35.00	43.00	20.00	11.00	37.00	Buenaventura	2003
V (ppm)	99.00	79.00	115.00	70.00	108.00	100.00	158.00	Buenaventura	2003
Cu (ppm)	18.80	29.50	30.50	7.50	70.40	45.40	94.80	Buenaventura	2003
Elementos menores incompatibles									
Muestra	SOR - 1	CON - 5	64191	62505	APACH - 1	APACH - 2	APACH - 3	Referencia	Año
Th (ppm)	18.00	16.00	21.50	17.40	16.70	13.00	10.00	Buenaventura	2003
Zr (ppm)	80.00	221.00	53.30	81.30	121.00	148.50	149.00	Buenaventura	2003
Nb (ppm)	9.60	8.90	5.20	9.60	8.20	7.20	6.70	Buenaventura	2003
U (ppm)	3.60	3.60	5.00	2.40	2.90	2.20	1.60	Buenaventura	2003
Ba (ppm)	720.00	840.00	1020.00	1220.00	870.00	870.00	930.00	Buenaventura	2003
Sr (ppm)	514.00	571.00	623.00	372.00	613.00	654.00	823.00	Buenaventura	2003
Rb (ppm)	128.00	115.00	134.50	152.50	111.00	74.90	74.90	Buenaventura	2003
Pb (ppm)	17.60	18.00	22.80	27.90	21.90	17.50	15.20	Buenaventura	2003
Y (ppm)	13.00	20.10	13.60	12.20	10.60	10.60	10.20	Buenaventura	2003
Zn (ppm)	59.00	75.00	74.00	11.00	96.00	74.00	100.00	Buenaventura	2003
Ti (ppm)	3500.00	4900.00	4000.00	3000.00	4200.00	3700.00	5300.00	Buenaventura	2003
Elementos de tierras raras									
Muestra	SOR - 1	CON - 5	64191	62505	APACH - 1	APACH - 2	APACH - 3	Referencia	Año
La (ppm)	38.90	38.10	41.20	40.30	36.30	32.10	30.90	Buenaventura	2003
Ce (ppm)	73.60	78.10	79.60	75.70	70.60	63.00	59.30	Buenaventura	2003

Tabla No. 10: Correlación Pearson de elementos mayores de los volcánicos Cenozoicos.

Sample	SiO ₂	TiO ₂	Al ₂ O ₃	Fe ₃ O ₄	MnO	MgO	CaO	Na ₂ O	K ₂ O	P ₂ O ₅	Referencia	Año
Oc - 74	51.89	1.17	13.68	10.16	0.22	6.21	9.18	3.11	3.68	0.70	INGEMMET	1993
Oc - 82	50.85	1.43	15.71	9.93	0.18	8.14	8.00	3.53	1.64	0.59	INGEMMET	1993
Oc - 300	54.73	1.01	16.04	8.58	0.14	4.53	7.16	4.01	3.18	0.62	INGEMMET	1993
Oc - 301	61.21	0.96	16.74	5.24	0.11	2.12	4.46	4.69	4.12	0.35	INGEMMET	1993
Oc - 304	58.58	0.98	15.60	6.81	0.10	3.61	6.45	3.87	3.64	0.36	INGEMMET	1993
Oc - 305	60.21	0.93	15.74	6.18	0.12	3.38	4.93	3.89	4.26	0.36	INGEMMET	1993
Lg - 504	53.45	0.93	16.14	9.70	0.13	5.82	7.59	2.86	2.96	0.42	INGEMMET	1993
CT 65	70.52	0.35	14.54	2.51	0.04	0.57	1.52	3.28	4.81	0.13	Mamani & Ibarra	2000
9708 23-2	69.79	0.38	14.79	2.87	0.02	0.62	1.53	3.23	4.58	0.16	Mamani & Ibarra	2000
9708 23-5	69.11	0.40	15.35	2.86	0.07	0.58	1.67	3.37	4.54	0.20	Mamani & Ibarra	2000
990729-9	68.84	0.44	15.42	2.81	0.05	0.66	1.80	3.60	4.49	0.09	Mamani & Ibarra	2000
990729-6	70.06	0.41	15.17	2.64	0.03	0.58	1.69	3.63	4.76	0.11	Mamani & Ibarra	2000
990727-3	63.77	0.62	17.96	3.87	0.08	0.91	1.66	3.88	4.68	0.17	Mamani & Ibarra	2000
990614-2	69.96	0.42	14.55	2.52	0.03	0.65	1.74	3.39	4.54	0.11	Mamani & Ibarra	2000
Lg - 367	62.59	0.97	15.74	5.51	0.12	2.45	4.34	4.22	3.66	0.40	INGEMMET	1993
Lg - 401	64.19	0.82	15.59	5.18	0.07	2.15	4.06	3.92	3.73	0.29	INGEMMET	1993
Lg - 402	62.36	0.90	16.49	5.54	0.10	2.53	4.43	3.59	3.72	0.34	INGEMMET	1993
Lg - 403	63.65	0.83	15.50	5.31	0.10	2.46	4.35	3.68	3.76	0.31	INGEMMET	1993
Lg - 404	63.71	0.83	16.06	5.02	0.11	2.09	3.92	4.11	3.82	0.33	INGEMMET	1993
Lg - 405	64.47	0.78	15.88	5.00	0.08	1.60	3.76	4.16	3.94	0.33	INGEMMET	1993
Lg - 406	64.47	0.81	15.97	5.12	0.08	1.20	3.72	4.28	4.01	0.34	INGEMMET	1993
Lg - 407	64.56	0.81	15.88	4.96	0.06	1.40	3.85	4.20	3.95	0.33	INGEMMET	1993
Lg - 408	64.93	0.83	16.01	5.05	0.07	0.92	3.65	4.21	4.00	0.33	INGEMMET	1993
Lg - 409	63.12	0.94	16.19	5.50	0.11	1.58	4.39	4.09	3.67	0.41	INGEMMET	1993
HU010600	69.98	0.20	13.62	1.45	0.08	0.39	0.96	3.06	4.59	0.04	INGEMMET	2004
OMT39	73.07	0.28	13.61	2.45	0.05	0.54	1.66	3.39	3.88	0.06	INGEMMET	2004
PI3112	72.83	0.19	13.37	1.22	0.02	0.13	0.43	2.98	6.77	0.02	INGEMMET	2004
PI17102	73.61	0.15	13.61	0.97	0.05	0.09	0.60	3.50	5.29	0.02	INGEMMET	2004
PI2112	69.58	0.17	11.95	0.93	0.01	0.55	2.01	0.78	5.00	0.04	INGEMMET	2004
SOR - 1	64.10	0.52	14.00	5.43	0.08	1.41	5.63	3.22	3.27	0.50	Buenaventura	2003
CON - 5	64.60	0.72	13.20	6.56	0.07	1.29	6.13	4.23	2.91	0.60	Buenaventura	2003
64191	63.50	0.54	15.80	5.78	0.06	1.52	5.30	3.58	3.47	0.30	Buenaventura	2003
62505	73.40	0.38	9.93	3.75	0.01	0.41	1.47	2.82	4.35	0.10	Buenaventura	2003
APACH - 1	66.70	0.58	12.80	7.35	0.06	1.83	5.33	3.72	2.81	0.50	Buenaventura	2003
APACH - 2	65.00	0.59	11.00	6.86	0.07	1.82	5.28	3.37	3.15	0.50	Buenaventura	2003
APACH - 3	63.30	0.71	13.40	8.23	0.06	2.26	6.62	3.88	2.48	0.50	Buenaventura	2003

TiO ₂	Al ₂ O ₃	Fe ₃ O ₄	MnO	MgO	CaO	Na ₂ O	K ₂ O	P ₂ O ₅	SiO ₂
-0.91	-0.44	-0.90	-0.89	-0.93	-0.90	-0.27	0.68	-0.82	
	0.51	0.85	0.85	0.83	0.82	0.51	-0.68	0.80	
		0.18	0.41	0.26	0.15	0.56	-0.08	0.13	
			0.77	0.86	0.97	0.32	-0.84	0.93	
				0.86	0.77	0.32	-0.55	0.73	
					0.85	0.10	-0.66	0.72	
						0.24	-0.82	0.94	
							-0.30	0.39	
								-0.81	

Buena correlación (-)		Buena correlación (+)			Diagramas triangulares				
Ti Si	P Si	Fe Ti	Mn Fe	Ca Mn	Fe Si Ti	Mn Si Fe	Mn Si Ca	Fe K Ca	
Fe Si	K Fe	Mn Ti	Mg Fe	P Mn	Ti Si Mn	Fe Si Mg	Mn Si P	P K Fe	
Mn Si	K Ca	Mg Ti	Ca Fe	Ca Mg	Ti Si Mg	Fe Si Ca	Ca Si Mg	P K Ca	
Mg Si	P K	Ca Ti	P Fe	P Mg	Ti Si Ca	Fe Si P	P Si Mg		
Ca Si		P Ti	Mg Mn	P Ca	Ti Si P	Mn Si Mg	P Si Ca		

Tabla No. 11: Resultados PIMA Zona Aconcahua

Muestra	Localidad	Este	Norte	Descripción de muestra de mano	aln	dck	kao	hio	mont	anh	non	Alteración
P-15	Aconcahua	404610	8139205	Tobas riódacíticas blancas, flujo laminar, textura cristaloclástica					40	30	30	Propilítica
P-16	Aconcahua	404145	8139270	Brecha piroclástica con fragmentos subangulosos, matriz rosada, textura de flujo				15	35	50		Propilítica
P-17	Aconcahua	403910	8139510	Flujos de lava andesítica violacea, cristales de biotita y hornblenda, y plagioclasas				10	55	35		Propilítica
P-18	Aconcahua	403845	8139350	Toba blanca riódacítica con cristales de biotita					75	25		Propilítica
P-19	Aconcahua	403755	8139175	Tobas rosadas con textura de flujo, cristales de plagioclasa, cuarzo y biotita					30	50	20	Propilítica
P-20	Aconcahua	403730	8139070	Toba blanca dacítica, textura cristaloclástica, cristales de biotita, plagioclasa con leve propilitización				40	60			Propilítica
P-21	Aconcahua	403695	8138935	Flujos laminares blanco con cristales de plagioclasas, biotitas					100			Propilítica
P-22	Aconcahua	403245	8138540	Flujos laminares con presencia de amígdalas rellenas de cuarzo cristalizado, trazas de alunita supérgena	100							Argílica avanzada
P-23	Aconcahua	403090	8138600	Devitrificación y oquedades con relleno de cuarzo, limonitas en trazas				30	70			Propilítica
P-24	Aconcahua	402770	8138765	Flujos laminares ácidos blanquesinos			5	40	55			Argílica
P-25	Aconcahua	402900	8138940	Lavas andesíticas gris clara, textura de flujo, pirita diseminada(1%), venillas mm de sílice, leve propilitización				50		*50		Propilítica
P-26	Aconcahua	403015	8138920	Lavas andesíticas gris clara, textura de flujo, pirita diseminada(1%), venillas mm de sílice, leve propilitización				20	30	*50		Propilítica
P-27	Aconcahua	403100	8138945	Lavas andesíticas, concentraciones de sílice con alunita supérgena	20	10	70					Argílica avanzada
P-28	Aconcahua	403930	8138585	Flujos laminares blancos con cristales de plagioclasas, hornblendas				40		60		Propilítica
P-29	Aconcahua	403665	8138640	Flujos laminares blancos				100				Propilítica
P-30	Aconcahua	403300	8138705	Flujos de lavas andesítica-basálticas, cristales de hornblenda, plagioclasas, pirita diseminada (2%)				15		70	15	Propilítica
P-31	Aconcahua	403240	8138890	Lavas andesítica-basálticas con leve argilización, concentraciones de sílice blanca		10	90					Argílica
P-32	Aconcahua	403150	8138965	Lavas andesítica-basáltica con venillas milimétricas de sílice, pirita en trazas, leve propilitización				45		*55		Propilítica
P-33	Aconcahua	403235	8138990	Lavas andesítica-basálticas, leve propilitización, pirita en trazas, cristales de plagioclasas, hornblenda				40		60		Propilítica
P-34	Aconcahua	403320	8138955	Estructura de sílice blanca a gris, longitud de afloramiento 8m, potencia 4m, fracturamiento S 60° E/60° SW	40	5	25			*30		Argílica avanzada
P-35	Aconcahua	403765	8138270	Flujos laminares silíceos blanco con presencia de amígdalas				100				Propilítica
P-36	Aconcahua	402720	8138485	Brecha piroclástica con fragmentos de andesitas-basálticas en una matriz rosada, leve propilitización				40		60		Propilítica
P-37	Aconcahua	401880	8138535	Lavas andesítica propilitizada con venillas milimétricas de sílice a manera de stockwork, trazas de pirita				40	30	*30		Propilítica
P-38	Aconcahua	402050	8138750	Lavas andesíticas verdosas leve argilización, textura porfírica			25	35		40		Argílica
P-39	Aconcahua	402825	8139125	Lavas andesíticas moderadamente propilitizadas, venillas milimétricas de sílice, textura porfírica					60	*40		Propilítica
P-40	Aconcahua	402165	8139060	Lavas andesíticas, textura porfírica, leve argilización, limonitas (2%) en fracturas			10	25	65			Argílica

*) Lecturas de PIMA con porcentajes mayores al 20% de anhídrita, se interpreta como sílice (evidencia macroscópica).

Tabla No. 11: Resultados PIMA Zona Aconcahua

Muestra	Localidad	Este	Norte	Descripción de muestra de mano	aln	dck	kao	hlo	mon%	anh	nont	Alteración
P-41	Aconcahua	401740	8138890	Tobas verdosas, cristales de biotitas, concentraciones de sílice, pirita (2%)					30	*50	20	Propilítica
P-42	Aconcahua	405030	8138320	Flujos laminares ácidos violáceos con presencia de amígdalas, cristales de biotita				65		35		Propilítica
P-43	Aconcahua	405100	8138065	Flujos piroclástico gris oscuro con abundantes cristales de plagioclasas					40	45	15	Propilítica
P-44	Aconcahua	404665	8137955	Flujos piroclásticos dacíticos blancas, textura cristaloclástica, cristales de biotita					35	35	30	Propilítica
P-45	Aconcahua	404205	8137660	Flujos piroclásticos laminares dacíticos, textura cristaloclástica				20	35	45		Propilítica
P-46	Aconcahua	403710	8137375	Aglomerados volcánicos violáceos con cristales de plagioclasas, biotitas, Ilmonitas en fracturas			15	40	35		10	Argllica
P-47	Aconcahua	401755	8139645	Lavas debilmente argilizadas, pirita (2%), limonita (3%) - muestra eluvial			55		45			Argllica
P-48	Aconcahua	401735	8139980	Lavas alteradas con alteración argillica avanzada, venillas mm de sílice, pirita diseminada	70					*30		Argllica avanzada
P-49	Aconcahua	401800	8139910	Alteración argillica avanzada, pirita (2%), Ilmonitas (5%)	30							Argllica avanzada
P-50	Aconcahua	402015	8139975	Lavas andesítica- basálticas argilizadas con algunas venillas mm de sílice blanca			35		35	*30		Argllica
P-51	Aconcahua	402213	8139998	Alteración supérgena de lavas andesítico- basáltica, cristales de plagioclasas, biotita no alteradas					60	40		Propilítica
P-52	Aconcahua	405210	8138275	Flujos laminares con lapillis y devitrificación, escasa ceniza					35	50	15	Propilítica
P-53	Aconcahua	405415	8138330	Ignimbrita con sanidina				30		70		Propilítica
P-54	Aconcahua	405850	8138610	Ignimbrita con sanidina gris y pirolusita, fracturamiento N-S/70° E						45	55	Propilítica
P-55	Aconcahua	404585	8139810	Devitrificación, en partes microbrechamiento					40	35		Propilítica
P-56	Aconcahua	404615	8139815	Niveles tobáceos blancos con cristales de biotita			5	45		45	5	Propilítica
P-57	Aconcahua	404710	8139900	Tobas con cristales de biotita sobre flujos laminares				20		55	25	Propilítica
P-58	Aconcahua	404980	8140150	Roca tobáceas con niveles lavico(?) blancas						100		Propilítica
P-59	Aconcahua	405240	8140295	Flujo laminar con grietas desecación				10		90		Propilítica
P-60	Aconcahua	405645	8140305	Ignimbritas con cristales de sanidina				10		70	20	Propilítica
P-61	Aconcahua	405950	8138625	Ignimbritas con cristales de sanidina					40	50	10	Propilítica
P-62	Aconcahua	404070	8138605	Obsidiana negra				15	55	20	15	Propilítica
P-70	Aconcahua	401380	8137300	Lavas andesítica-basáltica negras textura fluidal, cristales de hornblenda					35	30	35	Propilítica
P-71	Aconcahua	402585	8136985	Ignimbritas rosadas				60			40	Propilítica
P-72	Aconcahua	404756	8136785	Ignimbritas levemente propilitizadas				20	45		35	Propilítica
64119	Aconcahua	402860	8138680	Brecha piroclástica, fragmentos subangulosos de lavas andesíticas, matriz silicificada, alunita supérgena	60			40				Argllica avanzada
64191	Aconcahua	403185	8140085	Lavas andesíticas, textura fluidal, violácea a negra					35	55	10	Propilítica
64208	Aconcahua	406460	8138880	Flujo piroclástico grisáceo con fenocristales de sanidina					10	75	15	Propilítica
64209	Aconcahua	406200	8139105	Ignimbritas con fenocristales de sanidina, hornblendas, ligeramente cloritizadas					40	60		Propilítica

*) Lecturas de PIMA con porcentajes mayores al 20% de anhidrita, se interpreta como sílice (evidencia macroscópica).

Tabla No. 12: Resultados PIMA Zona Peñón

Muestra	Zona	Este	Norte	Descripción de muestra de mano	aln	kao	hlo	mon	anh	nont	Tipo de alteración
62634	Peñón	409159	8135935	Brecha piroclástica, control estructural, levemente propilitizada			60			40	Propilitica
62635	Peñón	409629	8135987	Roca piroclástica, control stratigráfico, presencia puntual de alunita	30		40			30	Argílica avanzada
62636	Peñón	409670	8135943	Roca piroclástica, alunita entrecrecida con arcillas	70		30				Argílica avanzada
62637	Peñón	409374	8135528	Roca piroclástica, porosa, levemente propilitizada			60	20		20	Propilitica
62638	Peñón	410481	8135572	Flujo lávico andesítico, alteración propilitica				30		70	Propilitica
62639	Peñón	410301	8135628	Roca piroclástica, puntos de alunita	30		20	30		20	Argílica avanzada
62640	Peñón	410134	8135615	Roca piroclástica, levemente propilitizada			20	60	20		Propilitica
62641	Peñón	410053	8135592	Brecha piroclástica con impregnación de calcedonia y arcillas en vesículas			40	30	30		Propilitica
62642	Peñón	409837	8135421	Roca piroclástica, propilitica			40	30	30		Propilitica
62643	Peñón	409946	8135526	Roca piroclástica, puntos de alunita	60	20				20	Argílica avanzada
62645	Peñón	409946	8135526	Roca piroclástica, propilitica			50	30	10	10	Propilitica
62646	Peñón	410211	8135068	Brecha de craquelamiento, propilitica				30	30	40	Propilitica
64102	Peñón	409090	8134855	Cuello de chimenea, sílice porosa, impregnación de óxidos y cuarzo, craquelado, sopecha de alunita	30	20		15	*25	10	Argílica avanzada
64103	Peñón	409320	8135110	Brecha piroclástica andesítica, fragmentos andesíticos con plagioclasas de 3cm de largo	60			40			Argílica avanzada
64104	Peñón	409745	8135245	Piroclástico, fragmentos angulosos andesíticos, pomez, algunos fragmentos argilizados de hasta 2cm				50	30	20	Propilitica
64105	Peñón	410035	8135150	Flujos piroclásticos, con leve propilitización con impregnación de óxidos			30	40	30		Propilitica
64106	Peñón	410220	8135050	Area propilitica, craquelada, con concentraciones de arcillas, piritas, limonitas entre los fragmentos			50		30	20	Propilitica
64107	Peñón	410385	8134945	Estructura tipo brecha silicificada, limonita en fracturas			30		*40	30	Silicificación
64108	Peñón	410380	8134940	Estructura, clastos silicificados brechados cortados por sílice - limonita (2%)			40	30	*30		Silicificación
64109	Peñón	410375	8134935	Estructura brechada, limonita en fracturas				50	50		Silicificación
64110	Peñón	410365	8134920	Caja de la brecha - sílice, craquelada con impregnación de limonitas, puntos de alunita	30	20		50			Argílica avanzada
64111	Peñón	409770	8134905	Piroclasto en zona de falla, puntos de alunita, venillas milimétricas de sílice, óxidos	20			55	*25		Argílica avanzada
64112	Peñón	410545	8134750	Piroclasto, fragmentos lávicos angulosos de hasta 3cm, matriz rojiza, limonita en fracturas	20		60			20	Argílica avanzada
64113	Peñón	410460	8134786	Dique brecha, sílice calcedónica, arcillas en concentraciones, clastos andesíticos, limonitas		40		60			Argílica
64114	Peñón	410360	8134940	Brecha de óxidos, fragmentos menor a 1cm silicificados, limonitas, presencia puntual de alunita	60					40	Argílica avanzada
P-11	Peñón	409770	8134905	Piroclasto en zona de falla, poroso, venillas milimétrica de sílice hialina, puntos de alunita	20		40	40			Argílica avanzada
P-12	Peñón	410460	8134780	Dique brecha, impregnación de sílice calcedónica, puntos de alunita	20			40	*40		Argílica avanzada

*) Lecturas de PIMA con porcentajes mayores al 20% de anhidrita, se interpreta como sílice (evidencia macroscópica).

Tabla No. 13: Resultados PIMA Zona Orcorara

Muestra	Zona	Este	Norte	Descripción muestra de mano	aln	kao	hlo	mont	anh	jar	nont	Tipo de alteración
62498	Orcorara	417222	8132132	Flujo piroclástico brechado con arcillas, impregnación de óxidos y limonitas.			40	60				Propilítica
62499	Orcorara	417218	8132094	Estructura irregular, impregnación calcedónica, óxidos ± limonitas, piritas diseminadas.	70	30						Argílica avanzada
62600	Orcorara	417243	8131960	Piroclasto intensamente alterado, presencia de alunita y venillas de sílice calcedónica.	20		50		*30			Argílica avanzada
62601	Orcorara	417514	8131859	Crestón con silicificación intensa, tendencia brechada, presencia de arcillas.				60			40	Silicificación
62602	Orcorara	417554	8131888	Alteración argílica avanzada, mega stock work de sílice calcedónica y piritas diseminadas.	20		30		*40		10	Argílica avanzada
62603	Orcorara	417578	8131967	Estructura irregular, brechada, silicificada, arcillas con impregnación de óxidos y limonitas.				30	*40		30	Silicificación
62604	Orcorara	417539	8131985	Estructura, fuertemente silicificada con sílice calcedónica, impregnación de óxidos ± limonitas.	60	20						Argílica avanzada
62606	Orcorara	417572	8132093	Flujo lávico andesítico con presencia de piritas diseminadas y arcillas.			60				40	Propilítica
62606	Orcorara	417614	8132184	Afloramiento con aspecto brechado, debilmente silicificado, pseudo vuggy sílice.	70				*30			Argílica avanzada
62607	Orcorara	417646	8132157	Estructura irregular con puntos de alunita y sílice calcedónica en venillas.	30		30		*40			Argílica avanzada
62608	Orcorara	417545	8132302	Net work con silicificación débil y arcillas.				30	*70			Propilítica+silicificación
62609	Orcorara	417560	8132357	Afloramiento con aspecto brechado, debilmente silicificado, impregnación de ox + ilm	50				*50			Argílica avanzada
62610	Orcorara	417417	8132387	Gossan intensamente silicificado, aspecto pseudo vuggy sílice					*80		20	Silicificación
62611	Orcorara	417703	8132398	Agregado cuarzo - alunita fino, muy poroso	50						50	Argílica avanzada
62612	Orcorara	417701	8132793	Estructura irregular con silicificación calcedónica, aspecto brechado, alunita, piritas diseminadas.	80	20						Argílica avanzada
62613	Orcorara	417291	8132679	Estructura con aspecto brechado, silicificación débil a moderada, óxidos ± limonitas			10	40	*40		10	Silicificación
62614	Orcorara	417152	8132765	Estructura con silicificación débil a fuerte, aspecto brechado, impregnación de óxidos ± limonitas			30	30	*40			Silicificación
62617	Orcorara	417097	8132751	Estructura con silicificación calcedónica, aspecto brechado, presencia de alunita.	60				*40			Argílica avanzada
62618	Orcorara	417097	8132751	Estructura con silicificación calcedónica, aspecto brechado, alunita, piritas diseminadas.	50				*50			Argílica avanzada
62619	Orcorara	417097	8132751	Estructura con silicificación calcedónica, alunita, piritas diseminadas.	20		30		*50			Argílica avanzada
62620	Orcorara	417148	8132944	Afloramiento brechado, con silicificación calcedónica débil a moderada ± arcillas.				80	*20			Propilítica+silicificación
62621	Orcorara	417500	8132634	Roca fuertemente silicificada, impregnación de óxidos ± limonitas.			40		*60			Silicificación
62622	Orcorara	417803	8132536	Estructura irregular, fuertemente silicificada, aspecto brechado, impregnación de óxidos ± limonitas.			50		*50			Silicificación
62623	Orcorara	417861	8132419	Estructura, moderadamente silicificada, aspecto brechado, alunita, impregnación de óxidos ± limonitas	50				*50			Argílica avanzada
62624	Orcorara	417929	8132658	Estructura, moderadamente silicificada, aspecto brechado, alunita, impregnación de óxidos ± limonitas	80		20					Argílica avanzada
62625	Orcorara	418140	8132675	Estructura con silicificación débil, alunita, impregnación de óxidos ± alunita.	100							Argílica avanzada
62626	Orcorara	418404	8132644	Afloramiento brechado con impregnación calcedónica, arcillas.			10		*90			Propilítica
62627	Orcorara	418568	8132417	Estructura, moderadamente silicificada, aspecto brechado, alunita, impregnación de óxidos ± limonitas	60				*40			Argílica avanzada
62628	Orcorara	418993	8132475	Estructura, moderadamente silicificada, aspecto brechado, alunita, impregnación de óxidos ± limonitas	30			40	*30			Argílica avanzada
62629	Orcorara	418336	8132394	Estructura, moderadamente silicificada, alunita, aspecto brechado, impregnación de óxido ± limonita.	100							Argílica avanzada
62630	Orcorara	417546	8132964	Afloramiento brechado con impregnación calcedónica, alunita.	80	20						Argílica avanzada
62631	Orcorara	417934	8133059	Alteración argílica avanzada, silicificación calcedónica débil a moderada, impregnación de óxidos.	100							Argílica avanzada
62632	Orcorara	417897	8132917	Tufo con alteración argílica avanzada, venillas irregulares de sílice amorfa, aspecto calcedónica.	80				*20			Argílica avanzada
62633	Orcorara	418098	8132874	Estructura con silicificación débil, alunita, impregnación de óxidos ± limonitas.	60		20	20				Argílica avanzada
64073	Orcorara	416355	8132025	Piroclasto con cuarzo ± arcillas.				80	*20			Propilítica
64084	Orcorara	417310	8131575	Piroclasto con leve presencia de arcillas, alteración propilítica.			100					Propilítica
64087	Orcorara	417700	8131850	Estructura silicificada, venillas de sílice amorfa, alunita.	50				*50			Argílica avanzada
64088	Orcorara	417710	8131825	Estructura de cuarzo - alunita.	100							Argílica avanzada
64089	Orcorara	417815	8131770	Bx piroclástica, clastos silicificados dentro de una matriz de arcillas (lectura en clasto).					*100			Silicificación
64091	Orcorara	417870	8131670	Lavas andesíticas basálticas, levemente propilíticas.			10	60	*30			Propilítica
64092	Orcorara	416873	8132056	Bx piroclástica, alunita, venillas mm de sílice amorfa.	45				*55			Argílica avanzada
64096	Orcorara	418262	8131650	Bx piroclástica, alunita en matriz.	40			60				Argílica avanzada
64096	Orcorara	418445	8131600	Bx piroclástica, alunita en matriz.	80	20						Argílica avanzada
64098	Orcorara	418150	8132300	Crestón con silicificación intensa, tendencia brechada, presencia de alunita.	100							Argílica avanzada
64099	Orcorara	418065	8132120	Sílice blanquesina a gris, craquelada, presencia de alunita.	100							Argílica avanzada
A-4	Orcorara	417233	832026	Tufo con alteración argílica avanzada, venillas irregulares de sílice amorfa.	70				*30			Argílica avanzada
P-4	Orcorara	417430	8131746	Lavas andesíticas, alteración argílica, mezcla de arcillas con óxidos.		55	45					Argílica
P-5	Orcorara	416815	8131920	Lavas con feldespatos alterados a alunita, impregnación de sílice calcedónica.	30	70						Argílica avanzada
P-7	Orcorara	417190	8131895	Lava con alteración argílica avanzada.	20	30		50				Argílica avanzada
P-10	Orcorara	416885	8131990	Lavas con feldespatos alterados a alunita, silicificación débil, sílice tono gris calcedónica.	60				*40			Argílica avanzada

* Lecturas de PIMA con porcentajes mayores a 20% de anhídrita, se interpreta como sílice (evidencia macroscópica).

Tabla No. 14: Resultados PIMA Zona Antajave

Muestra	Localidad	Este	Norte	Descripción muestra de mano	aln	plrof	kao	hlo	mont	mus ¹	anh	jar	nont	Metacrón
62558	Antajave	405856	8127756	Piroclasto, argílica avanzada moderada, silificación débil, cuarzo granular fino.	80						*20			Argílica avanzada
62558(caja)	Antajave	405846	8127766	Piroclasto, argilización moderada.			20	40	40					Argílica
62559	Antajave	405730	8127762	Estructura, tendencia N 65° E, aspecto brechada, presencia de alunita ± arcillas.	30		10	30	30					Argílica avanzada
62560	Antajave	405598	8127801	Estructura irregular, tendencia N 60° E, silificación calcedónica.							*100			Silificación
62561	Antajave	405484	8127803	Brecha clastos alterados y frescos, matriz con arcillas, impregnación de óxidos.				100						Propílica
62562	Antajave	405247	8127796	Brecha hidrotermal, matriz con cuarzo granular fino, clastos silificados.							*100			Silificación
62563	Antajave	405109	8127906	Alt filica intensa, pseudomorfo de biotita reemplazados por sericita.				60		40				Filica
62564	Antajave	405103	8127946	Estructura irregular, tendencia NS, silice calcedónica y cuarzo grano fino.							*100			Silificación
62565	Antajave	405103	8127946	Extensión de la estructura anterior, silificación fuerte, cuarzo granular fino ± arcillas.							*60		40	Silificación
62566	Antajave	405014	8128049	Brecha con alteración argílica avanzada, Matriz cuarzo - alunita - óxidos.	80							20		Argílica avanzada
62567	Antajave	404951	8127921	Estructura Irregular, argílica avanzada intensa, matriz cuarzo - alunita, brechada.	100									Argílica avanzada
62568	Antajave	404898	8128027	Argílica avanzada intensa, silificación calcedónica, aspecto poroso.	90			10						Argílica avanzada
62569	Antajave	404470	8127818	Estructura N 15° W, brechada, silificación calcedónica, presencia de alunita.	80						*20			Argílica avanzada
62570	Antajave	404406	8127755	Afloramiento con alteración argílica avanzada, silificación moderada.	60						*40			Argílica avanzada
62571	Antajave	404391	8127689	Estructura N 60° W, alunita ± silice masiva y venillas de silice gris con pirla.	50				50					Argílica avanzada
62572	Antajave	404630	8127602	Material coluvial con alteración argílica avanzada mod, silificación débil, azufre en poros.	90						10			Argílica avanzada
62573	Antajave	404767	8127469	Argílica avanzada moderada, cuarzo granular fino ± alunita, venillas de alunita.	80						*20			Argílica avanzada
62574	Antajave	405622	8127367	Estructura N 60° E, argilización moderada, presencia de arcillas.			40	60						Argílica avanzada
62575	Antajave	405577	8127359	Estructura N 40° E, silificación débil, alunita ± cuarzo granular fino, pseudomorfos de biotita.	10		10	80						Argílica avanzada
62576 (caja)	Antajave	405587	8127349	Estructura N 40° E, argílica moderada, pseudomorfos de biotita reemplazados por sericita?			10	40	50					Argílica avanzada
62577	Antajave	405535	8127353	Estructuras irregulares (N 80° E), feldspatos alterados a arcillas, silificación débil.			60		40					Argílica
62578	Antajave	405240	8127258	Andesitas con alteración propílica, arcillas en fracturas.				70	30					Propílica
62579	Antajave	405166	8127202	Piroclasto con ligera alteración de biotita a muscovita, impregnación de óxidos.				30		70				Filica
62580	Antajave	405049	8127165	Argílica avanzada fuerte, silificación calcedónica, azufre en poros.	80				20					Argílica avanzada
62581	Antajave	404755	8127101	Muestra de trinchera, argílica avanzada, alunita en venillas, cuarzo granular fino.	40	20		20	20					Argílica avanzada
62582	Antajave	404468	8127106	Argílica avanzada fuerte a intensa, tendencia porosa, abundante alunita				60	20				20	Propílica
62583	Antajave	404443	8127173	Bx hidrotermal de 14.5 m de ancho, control estructural EW, matriz con cuarzo - alunita.	40	20			40					Argílica avanzada
62584	Antajave	404368	8127381	Brecha con cemento denso de óxidos, presencia de silice masiva.							*100			Propílica
62585	Antajave	404374	8127354	Alteración argílica avanzada intensa, cuarzo fino - alunita granular.	80						*20			argílica avanzada
62586	Antajave	404374	8127372	Argílica avanzada, aspecto poroso, sulfuros diseminados.	100									argílica avanzada
62587	Antajave	404363	8127504	Silificación moderada e irregular, biotita alterada a muscovita, arcillas.					20	10			70	Filica
62588	Antajave	404370	8127593	Argílica avanzada, alunita granular intercrecida con cuarzo fino.	100									Argílica avanzada
62589	Antajave	404424	8126811	Propílica moderada acompañada de arcillas.					50				50	Propílica
62590	Antajave	404417	8126740	Argílica avanzada, aspecto brechada, porosa. Silice masiva.	40						*60			Argílica avanzada
62591	Antajave	404392	8126626	Brecha con matriz de arcillas, impregnación de óxidos.			60	20					20	Argílica
62592	Antajave	404392	8126626	Brecha debilmente alterada, matriz con arcillas, silificación moderada, silice masiva.				20			*60		20	Silificación
62593	Antajave	404392	8126626	Prolongación de la brecha anterior, silificación fuerte, silice masiva.							*100			Silificación
62594	Antajave	404673	8126310	Estructura N 40° W, aspecto brechado, arcillas, silificación calcedónica débil.				40	60					Propílica
62595	Antajave	404820	8126339	Alteración propílica moderada, silice calcedónica con arcillas.				90	10					Propílica
62596	Antajave	405088	8126260	Brecha con alteración argílica avanzada moderada, silificación calcedónica débil.	60		10				*30			Argílica avanzada
62597	Antajave	405223	8126331	Material coluvial con alteración argílica avanzada intensa, cuarzo-alunita-arcillas.	50				50					Argílica avanzada
62598	Antajave	404463	8127173	Estructura (N 75° E/85° SE), aspecto brechado, argílica avanzada, óxidos.	30	20	30		20					Argílica avanzada
62599	Antajave	404175	8127305	Argílica fuerte, silificación débil calcedónica y cuarzo granular fino.				80	20					Argílica
62600	Antajave	403991	8127265	Argilización moderada, silificación calcedónica moderada.	20		10	50	20					Argílica avanzada
67001	Antajave	403915	8127239	propílica moderada.				50	50					Propílica
67002	Antajave	404061	8127001	Sub-afloramiento con alteración argílica avanzada, silificación moderada.	100									Argílica avanzada

* Lecturas de PIMA con porcentajes mayores 20% de anhídrita, se interpreta como silice (evidencia macroscópica)

1) Columna muscovita refiere al grupo muscovita-sericita-illita-fengita

Tabla No. 14: Resultados PIMA Zona Antajave

Muestra	Localidad	Este	Norte	Descripción muestra de mano	aln	prof	kao	hlo	mont	mus ¹	anh	jar	nont	Alteración
67003	Antajave	404076	8127011	Estructura (N 55° E), aspecto brechado, argilica avanzada, cemento de óxidos.	90			10						Argilica avanzada
67004	Antajave	404200	8127013	Sub-afloramiento con alteración argilica avanzada fuerte, sílice calcedónica.	80	10					10			Argilica avanzada
67005	Antajave	404194	8126994	Estructura (N 50° E/80° SE), argilica avanzada intensa, silicificación moderada.	100									Argilica avanzada
67006	Antajave	404122	8126805	Sub-afloramiento con alteración argilica avanzada intensa, venillas de alunita.	100									Argilica avanzada
67007	Antajave	403944	8126383	Piroclasto con alt argilica mod a propilítica				60	10				30	Propilítica
67008	Antajave	404625	8125908	Piroclasto con alteración propilítica.				50	20				30	Propilítica
67009	Antajave	405036	8125829	Piroclasto con argilización débil hasta propilítica.			10	90						Argilica
67010	Antajave	404622	8126790	Alteración argilica avanzada fuerte, silicificación moderada.	90						10			Argilica avanzada
67011	Antajave	404621	8126817	Alteración argilica avanzada fuerte.	70	30								Argilica avanzada
67012	Antajave	404340	8126666	Alteración argilica avanzada fuerte.	80							20		Argilica avanzada
67013	Antajave	403824	8126304	Alteración argilica avanzada moderada.	10			50	40					Argilica avanzada
67014	Antajave	403506	8126301	Alteración argilica avanzada fuerte, silicificación fuerte.	60		20				*20			Argilica avanzada
67015	Antajave	404082	8126248	Alteración argilica avanzada fuerte, silicificación fuerte.	70		10	10			10			Argilica avanzada
67016	Antajave	404134	8126193	Alteración argilica avanzada intensa.	50				30		*20			Argilica avanzada
67017	Antajave	404217	8126199	Alteración argilica, kaolinita en fracturas.			10	80	10					Argilica
67018	Antajave	404626	8126519	Alteración propilítica, craquelamiento.				10	40		10	30	10	Propilítica
67019	Antajave	404813	8126625	Silicificación fuerte, sílice calcedónica y venillas mm de cuarzo criptico, óxidos en fracturas.							*100			Silicificación
67020	Antajave	404840	8126576	Argilica avanzada, silicificación moderada, óxidos en fracturas.	10		20	60	10					Argilica avanzada
67021	Antajave	404930	8126518	Argilica avanzada, silicificación moderada, craquelamiento, óxidos en fracturas.	20			40	20		10		10	Argilica avanzada
67022	Antajave	404983	8126463	Alteración argilica moderada, biotita alteradas a sericita?, pirta diseminada.			10	70	20					Argilica
67023	Antajave	405040	8126449	Alteración argilica avanzada con halo argilizado.	10		10	70	10					Argilica avanzada
67024	Antajave	404661	8128210	Argilica avanzada, cuarzo - alunita - arcillas, silicificación moderada e irregular.	60		30		20					Argilica avanzada
67025	Antajave	404128	8128316	Ignimbrita riocacitica debilmente propilitizada				60					40	Propilítica
67026	Antajave	404270	8128296	Trinchera, piroclastos con alteración propilítica.				90	10					Propilítica
67027	Antajave	404300	8128320	Craquelamiento, argilica avanzada, cemento de óxidos.	20				40				40	Argilica avanzada
67028	Antajave- Norte	404001	8129214	Flujo ignimbritico con clastos propilitizados y matriz debilmente.				30				30	40	Propilítica
67029	Antajave- Norte	404139	8129146	Lahar con matriz debilmente propilitizada, clastos frescos a propilíticos.					10			30	60	Propilítica
67030	Antajave- Norte	405896	8128484	Subafloramiento, puntual alteración argilica avanzada, silicificación débil.	30		10	20	40					Argilica avanzada
67031	Antajave- Norte	405841	8128311	Alteración propilítica a argilica débil. Control estructural N 60° E.			10	90						Argilica
67032	Antajave- Norte	406004	8128150	Alteración argilica avanzada, puntos de alunita.	20		50	30						Argilica avanzada
67033	Antajave- Norte	406209	8128400	Ignimbrita con venillas irregulares y manchas de alunita.	20			80						Argilica avanzada
67034	Antajave- Norte	405588	8128475	Ignimbritas con alteración argilica avanzada, cuarzo - alunita - óxidos - arcillas.	10		10	20	40				20	Argilica avanzada
67051	Antajave- Sur	404955	8125350	Piroclasto con propilitización moderada a débil.				80					20	Propilítica
67052	Antajave- Sur	404551	8125536	Argilica avanzada debil, silicificación calcedónica, aspecto brechado.	20			20	60					Argilica avanzada
67053	Antajave- Sur	404576	8125652	Piroclasto con propilitización moderada.					50				50	Propilítica
67054	Antajave- Sur	404602	8125797	Ignimbrita con alteración argilica avanzada, silicificación débil.	10			60	20				10	Argilica avanzada
67055	Antajave- Sur	404237	8124751	Ignimbrita con alteración argilica avanzada, silicificación débil.	30				70					Argilica avanzada
67056	Antajave- Sur	404096	8124749	Piroclasto con alteración propilítica moderada.				70	20					Propilítica
67057	Antajave- Sur	404049	8124750	Piroclasto con alteración propilítica moderada.				60	40					Propilítica
67058	Antajave- Sur	403917	8124757	Piroclasto con alteración argilica avanzada débil, alunita en matriz y fracturas.	40				60					Argilica avanzada
67059	Antajave- Sur	404391	8124263	Sub-afloramiento con alteración argilica, control estructural N 80° E.			30	70						Argilica
67060	Antajave- Sur	404400	8124378	Craquelamiento con control estructural N 20° W, propilitización débil.				50	50					Propilítica
67061	Antajave- Sur	404041	8124119	Piroclasto, aspecto brechado, propilitización débil.				30	50				20	Propilítica
67062	Antajave- Sur	403555	8124712	Piroclasto debilmente propilitizado.				70	30					Propilítica
P - 1	Antajave	405100	8126450	Material coluvial (C* miliuma), sospecha de pirofilita.		20		50		30				Argilica avanzada
P - 2	Antajave- Sur	403600	8124525	Sub-afloramiento debilmente propilitizado.				60	40					Propilítica

* Lecturas de PIMA con porcentajes mayores 20% de anhidrita, se interpreta como sílice (evidencia macroscópica)

1) Columna muscovita refiere al grupo muscovita-sericita-illita-fengita