
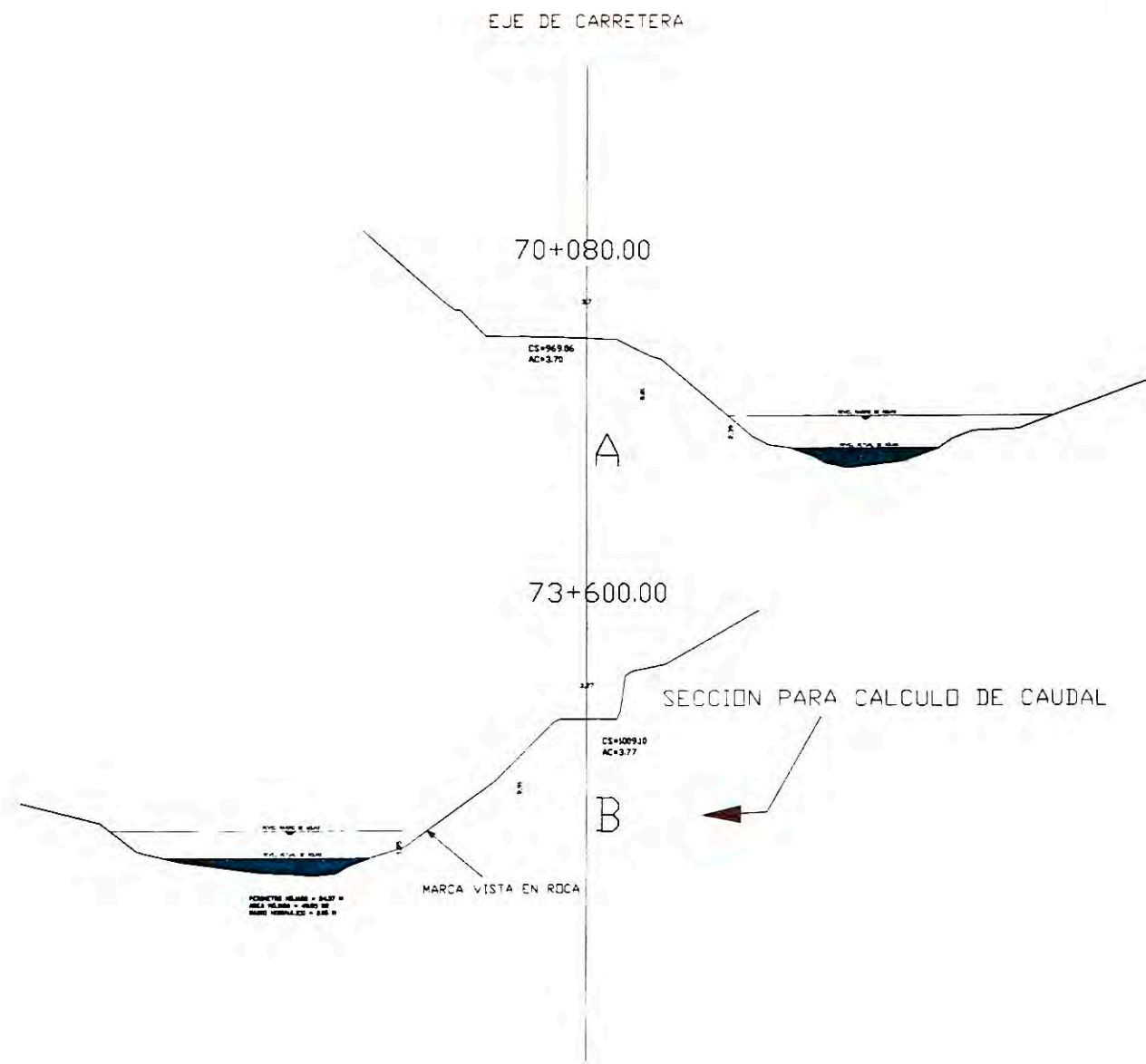
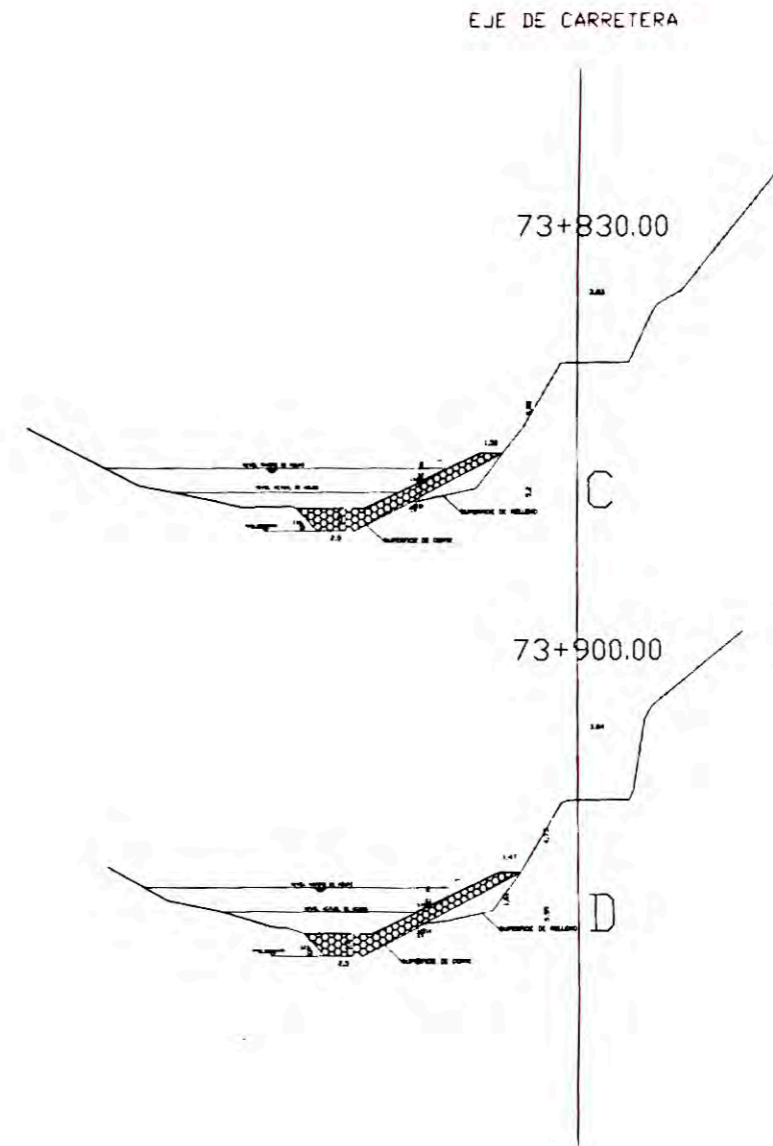
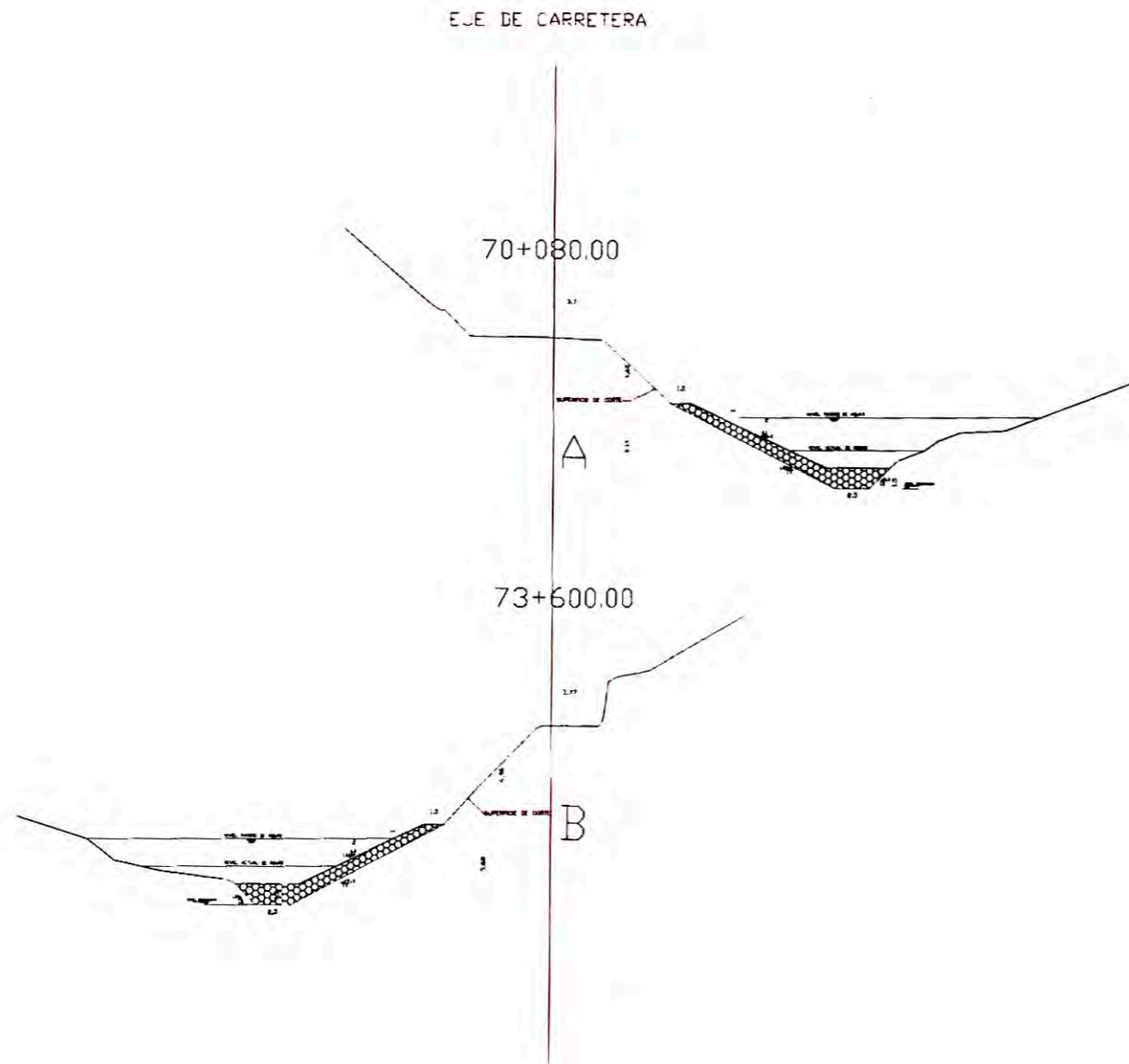


SECCIONES



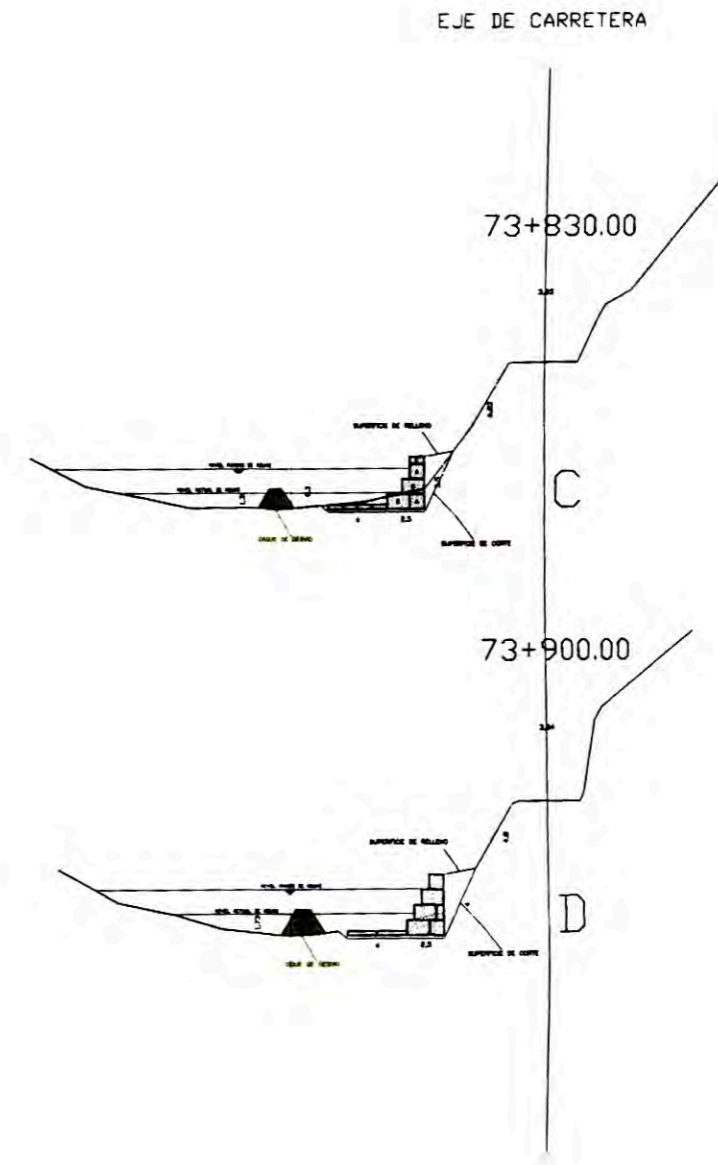
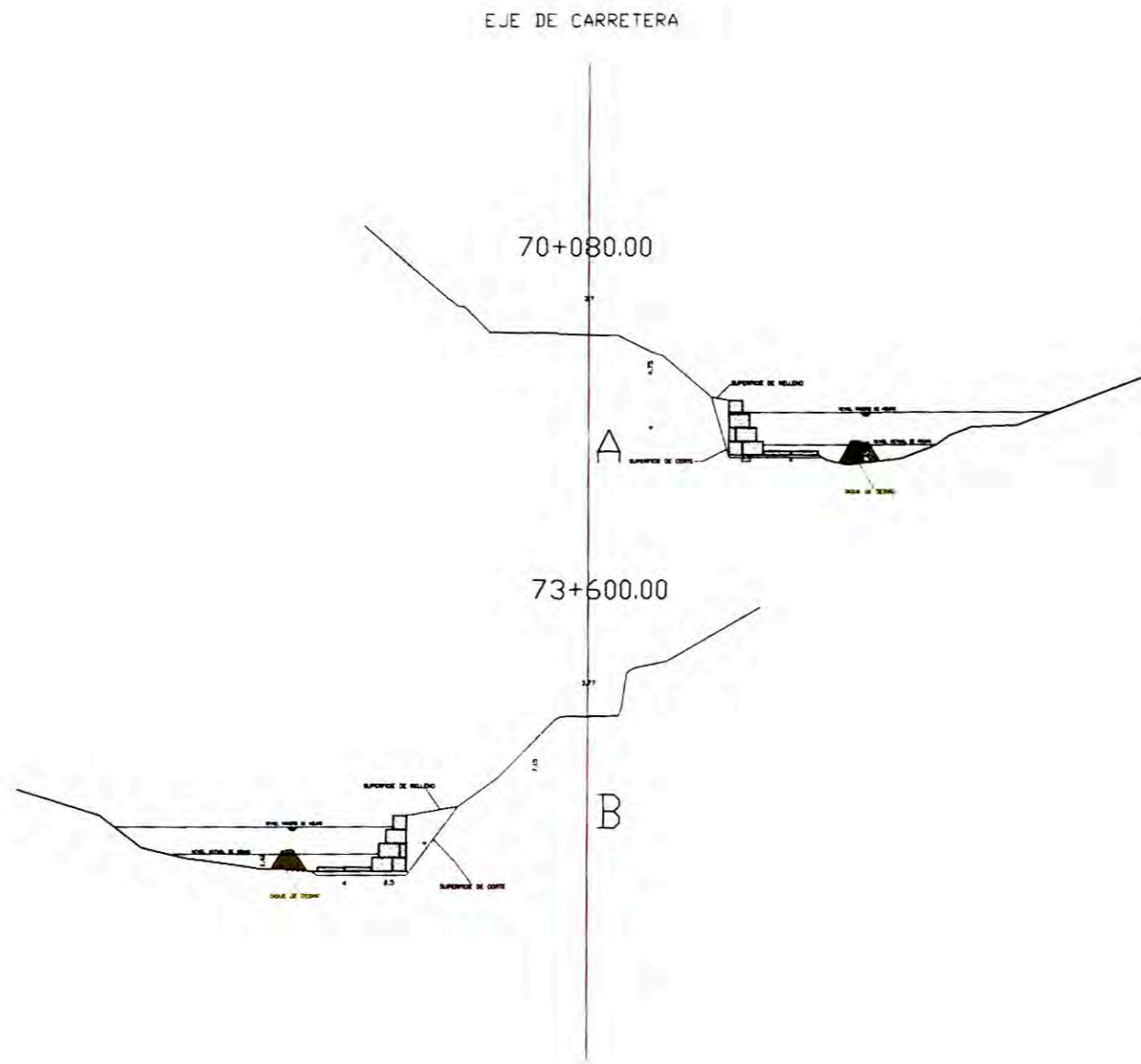
PROYECTO: MONITORIO DE SERVICIABILIDAD DE LA CARRETERA CAÑETE-YALUYOS DEL KM 69+000 AL KM 74+000.			
GEOTECNIA - TALUDES - CANTERAS			
OBRA / DESCRIPCION: DEFENSA RIBERENA EN TALUDES INFERIORES			
SECCIONES PARA OBRAS PROYECTADAS			
PLANO: P-01	FECHA: 28/11/2009	ESCALA: 1:500	DISEÑO: ALEXIS ARAUCO L.

SECCIONES ENROCADO



PROYECTO:		MONITOREO DE SERVICIABILIDAD DE LA CARRETERA CAÑETE-YAJUJOS DEL KM 69+000 AL KM 74+000.	
		GEOTECNIA - TALUDES - CANTERAS	
OBRA / DESCRIPCION:		DEFENSA RIBEREÑA EN TALUDES INFERIORES SECCIONES - ENROCADO	
PLANO:	FEC-A:	ESCALA:	DISEÑO:
P-02	28/11/2009	1:500	ALEXIS ARAUCO L.

SECCION GAVIONES



PROYECTO:		MONITOREO DE SERVICIABILIDAD DE LA CARRETERA CAÑETE-YAUYOS DEL KM 69+000 AL KM 74+000.	
		GEOTECNIA - TALUDES - CANTERAS	
OBRA / DESCRIPCION:		DEFENSA RIBERENA EN TALUDES INFERIORES SECCIONES - GAVIONES	
PLANO:	FECHA:	ESCALA:	DISEÑO:
P-03	28/11/2009	1:500	ALEXIS ARAUCO L.