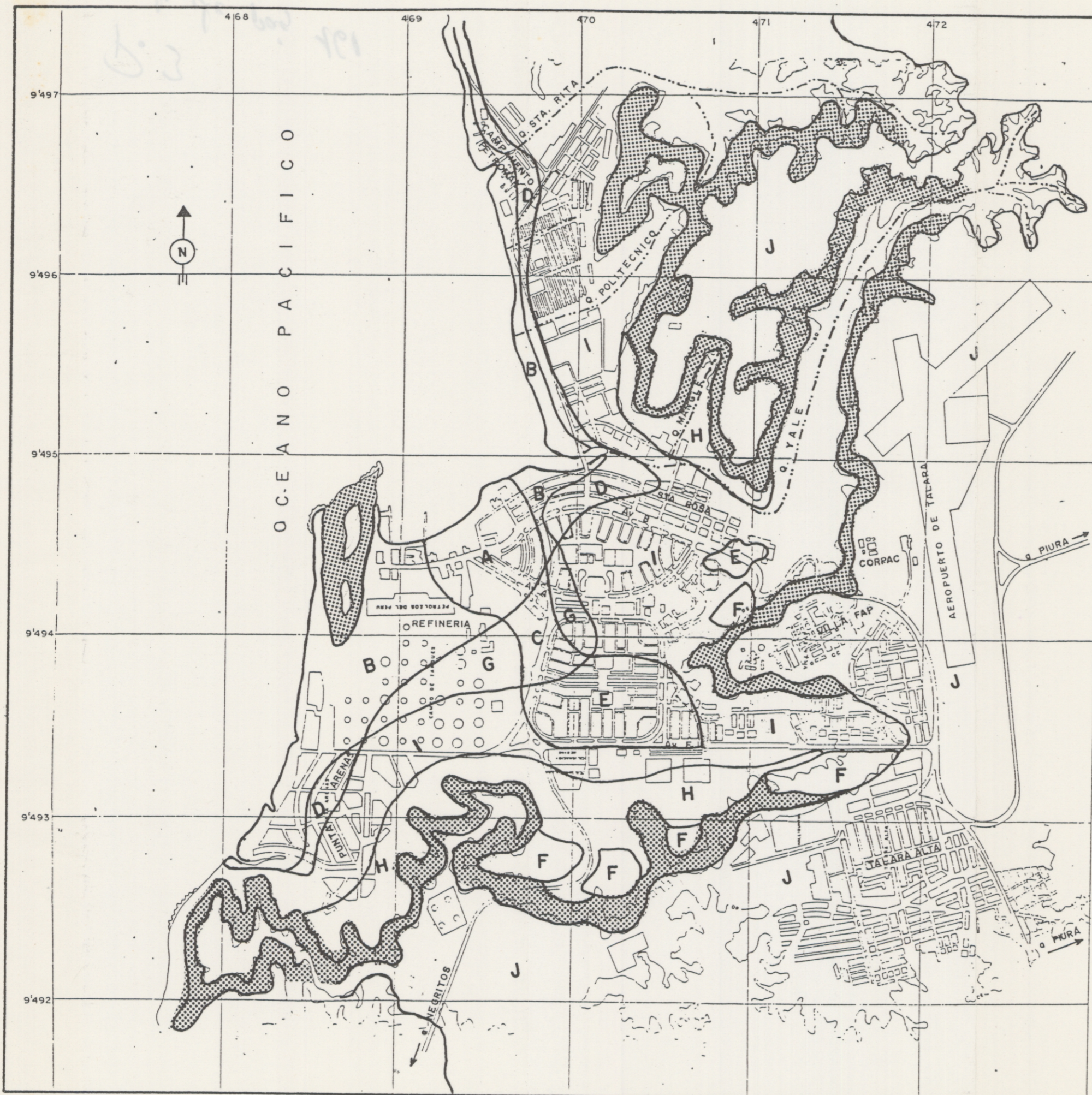


NOTA:
 PARA SU UBICACION SE LES HA ADICIONADO
 UNA NUEVA NOMINACION DIFERENTE AL
 ORIGINAL, DE ACUERDO AL ORDEN EN QUE
 SE PRESENTAN

UBICACION DE SONDAJES DE ESTUDIOS RECOPIADOS
TALARA



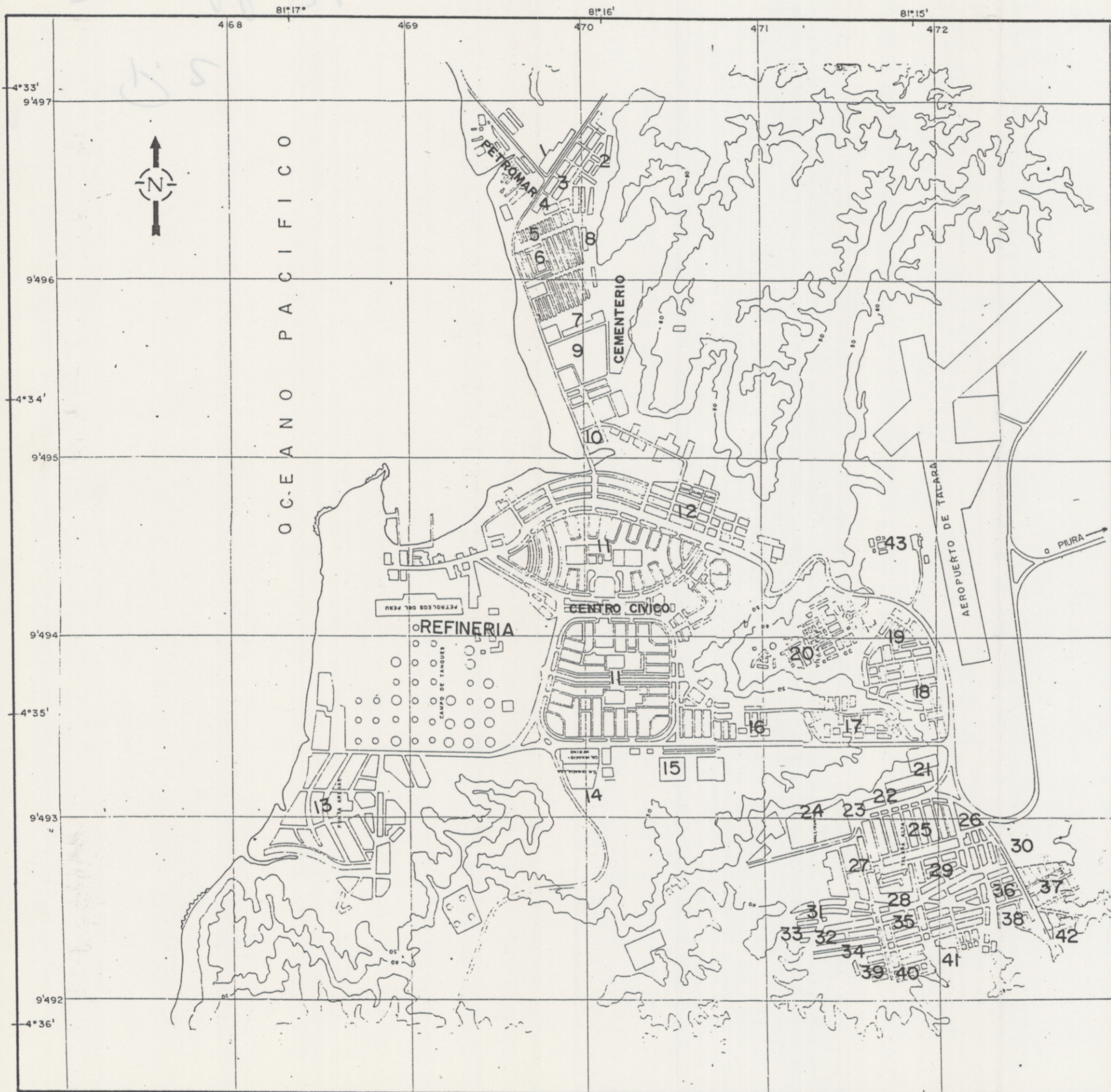
LEYENDA

- A** ZONA AMENAZADA POR TSUNAMI, ARENAMIENTO Y LICUACION
- B** ZONA AMENAZADA POR TSUNAMI Y LICUACION
- C** ZONA AMENAZADA POR LICUACION Y ARENAMIENTO
- D** ZONA AMENAZADA POR TSUNAMI
- E** ZONA AMENAZADA AL ARENAMIENTO
- F** DEPOSITOS DE SUELOS INESTABLES
- G** ZONA CON POSIBILIDAD DE LICUACION
- H** SUELOS EXPANSIVOS
- I** ZONA DE POCO PELIGRO
- J** ZONA DE RELATIVA SEGURIDAD, PRESENCIA DE SUELOS COLAPSABLES
- K** ZONA DE PENDIENTE PRONUNCIADA

UNIVERSIDAD NACIONAL DE
 OFICINA CENTRAL DE B.B. Y C.C.
 UNIDAD DE PROCESOS TÉCNICOS

GRAFICO 8.1

**PLANO DE MICROZONIFICACION DE
LA CIUDAD DE TALARA**

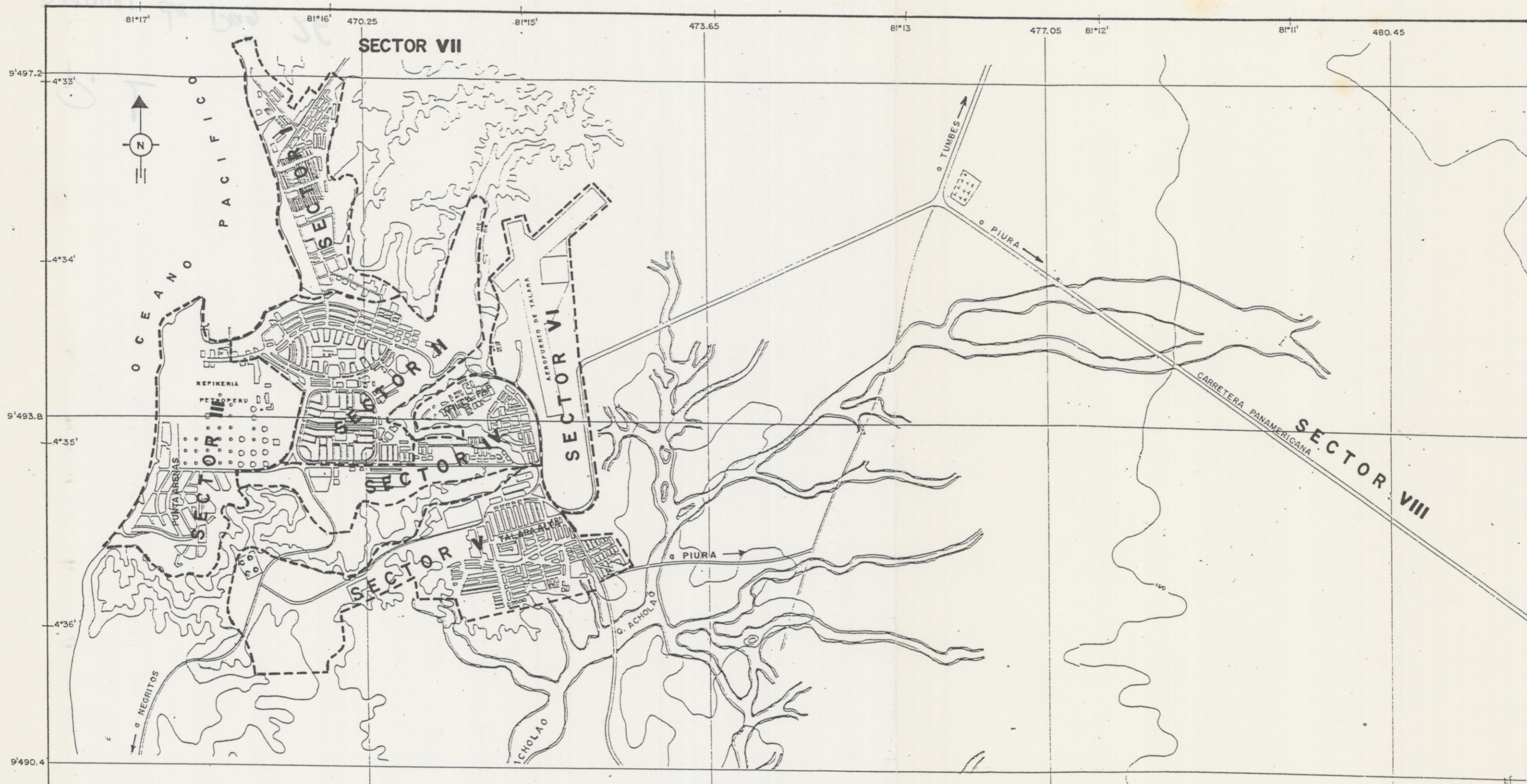


LEYENDA

- | | |
|---------------------------------------|--------------------------|
| SECTOR I | SECTOR V |
| 1 PP.JJ SANTA RITA | 21 MARIA AUXILIADORA |
| 2 PP.JJ TABOADA | 22 LOS ANGELES |
| 3 PP.JJ JESUS MARIA | 23 VISTA ALEGRE |
| 4 RODOLFO SANCHEZ | 24 LAS PALMERAS |
| 5 BARRIO DE ESTIBADORES | 25 TALARA ALTA |
| 6 SAN PEDRO | 26 CRISTO REY |
| 7 LAS MERCEDES | 27 ASOC MICAELA BASTIDAS |
| 8 CUERNAVACA | 28 PP.JJ. BASADRE |
| 9 SAN JUDAS TADEO | 29 PP.JJ. 9 DE OCTUBRE |
| 10 TRABAJADORES MUNICIPALES | 30 URB 9 DE OCTUBRE |
| SECTOR II | 31 PP.JJ. 7 DE JUNIO |
| 11 CASCO CENTRAL (Parques y avenidas) | 32 HAYA DE LA TORRE |
| 12 B.P. SANTA ROSA | 33 LUIS ALBERTO SANCHEZ |
| SECTOR III | 34 PP.JJ. 2 DE FEBRERO |
| 13 PUNTA ARENAS | 35 PP.JJ. QUINONEZ |
| SECTOR IV | 36 SAN SEBASTIAN |
| 14 LOS VENCEDORES | 37 PP.JJ. JORGE CHAVEZ |
| 15 SUD AMERICA | 38 PP.JJ. SARITA COLONIA |
| 16 APROVISER | 39 PP.JJ. ALAN GARCIA |
| 17 FONAVI | 40 PP.JJ. "LL" |
| 18 URB. POPULAR | 41 PP.JJ. SANTA ROSA |
| 19 LOS PINOS | 42 PILAR NORES |
| 20 VILLA FAP | SECTOR VI |
| | 43 CORPAC |

GRAFICO 3.1.b
BARRIOS POR SECTORES - TALARA

UNIVERSIDAD NACIONAL DE INGENIERIA
OFICINA CENTRAL DE BIBLIOTECA
UNIDAD DE PROYECTOS TECNICOS



LEYENDA

--- LIMITE DEL SECTOR

SECTOR	I	II	III	IV	V	VI	VII	VIII	TOTAL
AREA (Ha)	143.10	222.60	207.40	135.60	227.34	136.00	97.30	267.10	1436.44

GRAFICO 3.1
**SECTORIZACION DE LA CIUDAD DE
 T A L A R A**