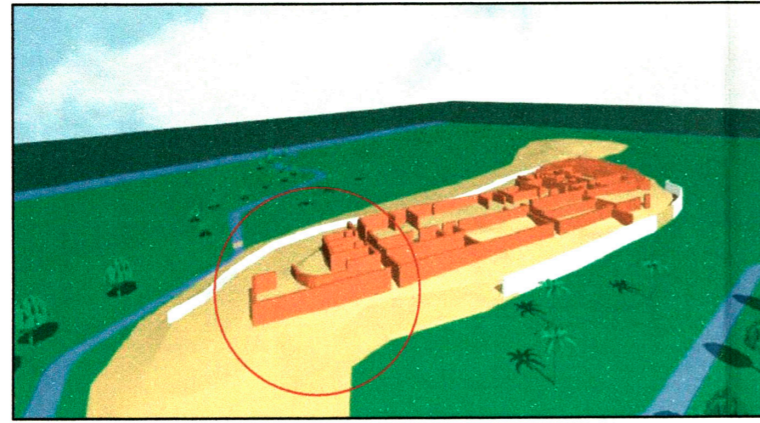


ANALISIS DE LA FUNCION

TAMBO INGA


FUNCION ALMACENAMIENTO



*El sector almacenamiento corresponde a los corrales ubicados a los extremos (foto 1 y foto2) y a las colcas; se puede apreciar que son amplias áreas por lo cual se reconoce su función principal de tambo para almacenar los recursos del sector.

* Las murallas de la cúspide estaban formadas por pirca seca (foto1); pero en las faldas del cerro encontramos murallas de tapial, ubicadas de manera perpendicular al cerro (foto 2).

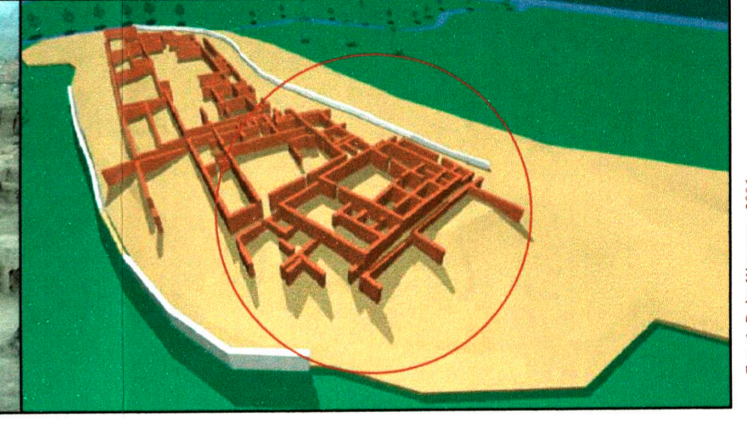

FUNCION RELIGIOSA



* En la parte más alta del promontorio encontramos una amplia área exclusiva para ceremonias; la cual cuenta con una plaza central (foto 3), así como espacios previos de ingreso (vestíbulo) y una habitación previa entre este sector y el de la residencia del gobernador.

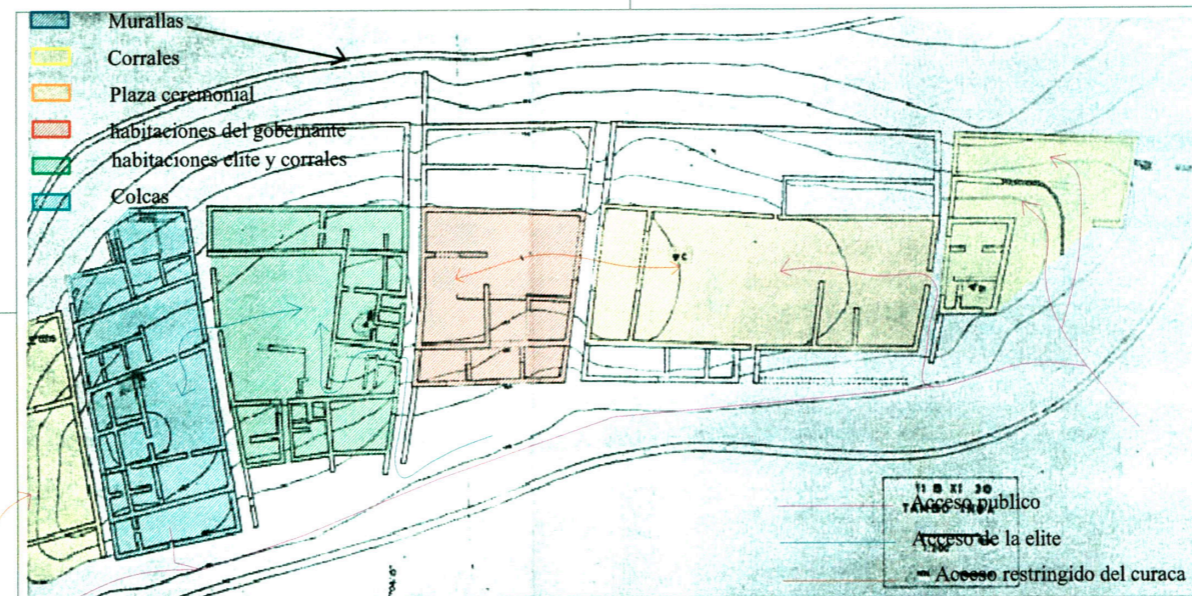
* En la foto 4, se aprecia el ingreso a este sector, así como el vestíbulo y la plaza

FUNCION ADMINISTRATIVA




* La función administrativa se realizaba en los recintos de la elite (foto 5) que daban al área de colcas (foto 6); desde este lugar podían controlar y almacenar los recursos del valle.

* Al parecer este fue uno de las primeras cedes administrativas del grupos de los Colli durante su etapa aldeana; que posteriormente pasara al control inca.



FUNCION RESIDENCIAL



*Se encuentran dos áreas habitacionales; la primera para el gobernante del lugar contigua al área ceremonial (foto 7).

* La segunda es de la residencia de elite que daba al área de colcas (foto 8).

ARQUITECTURA MILITAR PREHISPANICA EN EL VALLE BAJO DEL RIO CHILLON

INVESTIGACION EN HISTORIA
ALUMNA: DALIA VASCONES ACOSTA | FECHA: JUN. 2007

UNIVERSIDAD NACIONAL DE INGENIERIA
FACULTAD DE ARQUITECTURA

AMI
AF-04