

UNIVERSIDAD NACIONAL DE INGENIERIA
FACULTAD DE ARQUITECTURA, URBANISMO Y ARTES



“EQUIPAMIENTO URBANO
EN EL DISTRITO DE SANTA ANITA”

Informe De Suficiencia

Para optar el Título Profesional de
ARQUITECTO

ROXANA CONSUELO GARCIA MEDINA

Asesora

ARQ. M.P.U.R. ISIS BUSTAMANTE DUEÑAS

Lima – Perú 2 002

AGRADECIMIENTO

A Dios, por darme fuerzas y guiarme en el camino correcto para el logro de mis objetivos.

A la Arq. M.P.U.R. Isis Bustamante Dueñas, por su valioso asesoramiento y disponibilidad para el desarrollo del presente informe.

A la Arq. Marielena Patiño, por su apoyo en proporcionarme la información necesaria para el desarrollo del presente informe.

A la Universidad, por la formación profesional recibida y a todas las personas que de una u otra forma me han apoyado para la culminación del presente informe.

DEDICATORIA

A mi hermana Rossemary, a quien quiero y
admiro.

CONTENIDO GENERAL

	<u>Pág.</u>
CONTENIDO	I
LISTADO DE PLANOS	III
LISTADO DE CUADROS	IV
<hr/>	
INTRODUCCIÓN	VI
PARTE I: OBJETIVOS DEL ESTUDIO.	1
1. OBJETIVO GENERAL.	1
2. OBJETIVOS ESPECIFICOS.	1
PARTE II: MARCO TEORICO.	2
1. DEFINICIONES DE EQUIPAMIENTO URBANO.	2
2. TIPOLOGIA DEL EQUIPAMIENTO URBANO.	3
3. CLASIFICACION DEL EQUIPAMIENTO URBANO.	4
PARTE III: ASPECTOS GENERALES DEL DISTRITO.	10
1. SITUACIÓN GEOGRAFICA.	10
2. CREACIÓN DEL DISTRITO.	11
3. PROCESO DE OCUPACIÓN ESPACIAL.	12
4. ESTRUCTURA FISICO-ESPACIAL DEL DISTRITO.	12
5. TIPOLOGIA DE AGRUPACIONES URBANAS RESIDENCIALES.	17
6. POBLACIÓN.	18
6.1 EVOLUCION DE LA POBLACIÓN ENTRE 1993-2002.	18
6.2 DISTRIBUCION DE LA POBLACIÓN POR SEXO Y EDAD.	19
6.3 DISTRIBUCION DE LA POBLACIÓN POR SECTORES.	20
PARTE IV: EQUIPAMIENTO URBANO.	26
1. EDUCACIÓN.	26
2. RECREACIÓN.	46
3. SALUD.	51
4. COMERCIO.	58
5. CULTURAL.	63

	<u>Pág.</u>
6. ADMINISTRATIVO.	63
7. CULTO.	65
8. SERVICIOS COMUNALES: COMEDORES POPULARES, VASO DE LECHE Y CLUB DE MADRES.	66
PARTE V: CONCLUSIONES.	71
BIBLIOGRAFÍA.	77
ANEXOS.	78

LISTADO DE PLANOS

PLANO P-01	SECTORIZACION URBANA
PLANO P-02	AGRUPACIONES URBANAS
PLANO P-03	EQUIPAMIENTO EDUCATIVO-COLEGIOS ESTATALES
PLANO P-04	EQUIPAMIENTO EDUCATIVO-COLEGIOS PARTICULARES
PLANO P-05	EQUIPAMIENTO RECREATIVO (RECREACIÓN ACTIVA)
PLANO P-06	EQUIPAMIENTO RECREACIÓN (RECREACIÓN PASIVA)
PLANO P-07	EQUIPAMIENTO DE SALUD
PLANO P-08	EQUIPAMIENTO COMERCIAL
PLANO P-09	EQUIPAMIENTO CULTURAL
PLANO P-10	EQUIPAMIENTO ADMINISTRATIVO
PLANO P-11	EQUIPAMIENTO DE CULTO
PLANO P-12	SERVICIOS COMUNALES – CLUB DE MADRES
PLANO P-13	SERVICIOS COMUNALES – COMEDORES POPULARES

LISTADO DE CUADROS

		<u>Pág.</u>
CUADRO N° 01	SECTORIZACION URBANA DEL DISTRITO	15
CUADRO N° 02	POBLACION TOTAL PROYECTADA DE SANTA ANITA EN RELACION AL AREA METROPOLITANA	19
CUADRO N° 03	POBLACION DE SANTA ANITA – SECTOR I	22
CUADRO N° 04	POBLACION DE SANTA ANITA – SECTOR II	22
CUADRO N° 05	POBLACION DE SANTA ANITA – SECTOR III	23
CUADRO N° 06	POBLACION DE SANTA ANITA – SECTOR IV	23
CUADRO N° 07	POBLACION DE SANTA ANITA – SECTOR V	24
CUADRO N° 08	POBLACION DE SANTA ANITA – SECTOR VI	25
CUADRO N° 09	CUADRO RESUMEN DE DISTRIBUCION POBLACIONAL POR SECTORES	25
CUADRO N° 10	EQUIPAMIENTO EDUCATIVO EXISTENTE – SECTOR I	27
CUADRO N° 11	EQUIPAMIENTO EDUCATIVO EXISTENTE Y SEGÚN R.N.C. – SECTOR I	28
CUADRO N° 12	EQUIPAMIENTO EDUCATIVO EXISTENTE – SECTOR II	30
CUADRO N° 13	EQUIPAMIENTO EDUCATIVO EXISTENTE Y SEGÚN R.N.C. – SECTOR II	31
CUADRO N° 14	EQUIPAMIENTO EDUCATIVO EXISTENTE – SECTOR III	33
CUADRO N° 15	EQUIPAMIENTO EDUCATIVO EXISTENTE Y SEGÚN R.N.C. – SECTOR III	34
CUADRO N° 16	EQUIPAMIENTO EDUCATIVO EXISTENTE – SECTOR IV	36
CUADRO N° 17	EQUIPAMIENTO EDUCATIVO EXISTENTE Y SEGÚN R.N.C. – SECTOR IV	37
CUADRO N° 18	EQUIPAMIENTO EDUCATIVO EXISTENTE – SECTOR V	39
CUADRO N° 19	EQUIPAMIENTO EDUCATIVO EXISTENTE Y SEGÚN R.N.C. – SECTOR V	40
CUADRO N° 20	EQUIPAMIENTO EDUCATIVO EXISTENTE – SECTOR VI	42
CUADRO N° 21	EQUIPAMIENTO EDUCATIVO EXISTENTE Y SEGÚN R.N.C. – SECTOR VI	43

		<u>Pág</u>
CUADRO N° 22	CUADRO RESUMEN DE EQUIPAMIENTO EDUCATIVO POR SECTORES	44
CUADRO N° 23	CUADRO RESUMEN DE EQUIPAMIENTO EDUCATIVO POR NIVELES DE EDUCACION	44
CUADRO N° 24	CUADRO RESUMEN – AREAS DE APORTES AL MINISTERIO DE EDUCACION	45
CUADRO N° 25	TIPOS DE EQUIPAMIENTO RECREATIVO POR SECTORES	49
CUADRO N° 26	EQUIPAMIENTO RECREATIVO POR SECTORES	50
CUADRO N° 27	EQUIPAMIENTO DE SALUD POR SECTORES	54
CUADRO N° 28	EQUIPAMIENTO DE SALUD POBLACIÓN SERVIDA	56
CUADRO N° 29	EQUIPAMIENTO COMERCIAL POR SECTORES	61
CUADRO N° 30	COMEDORES POPULARES	68
CUADRO N° 31	CLUB DE MADRES	69
CUADRO N° 32	CUADRO RESUMEN – COMEDORES ESPIRALES Y CLUB DE MADRES	70

INTRODUCCIÓN

En la planeación de un grupo residencial, además de proveer de vivienda a sus residentes, se deben proporcionar también aquellos elementos del “equipamiento urbano” complementarios a la vivienda que son indispensables como servicio urbano para la población.

El distrito de Santa Anita forma parte del cono Este de Lima Metropolitana, junto con los distritos de El Agustino, Ate Vitarte y San Juan de Lurigancho, se encuentra próximo a dos importantes vías de comunicación, una a nivel metropolitana (Vía de Evitamiento) y la otra a nivel regional (Carretera Central).

Santa Anita tiene aproximadamente 145,931 habitantes, cuyo crecimiento poblacional es producto de emigraciones del interior del país a la ciudad capital.

Su estructura físico-espacial está conformado por agrupaciones urbanas formales como son: urbanizaciones, cooperativas de vivienda y asociaciones de vivienda, así como también por agrupaciones urbanas informales como son los asentamientos humanos.

El proceso de ocupación en las **urbanizaciones** fueron resultado de la habilitación gestionada por las lotizadoras, siguiendo las normas técnicas de habilitación, **respetando como consecuencia las áreas de aportes reglamentarios requeridas para el uso de suelo aprobado.**

En el caso de las **cooperativas y asociaciones de vivienda**, se produjo primero la ocupación y con posterioridad se procedió a la regularización de la habilitación, teniendo como resultado en **algunos casos déficit de áreas de aportes reglamentarios para el equipamiento urbano**.

En el caso de los **asentamientos humanos**, la ocupación fue resultado de una invasión de terrenos de propiedad estatal, surgiendo espontáneamente **sin proveer áreas para el equipamiento urbano**.

El enfoque del presente informe “Equipamiento Urbano en el distrito de Santa Anita” es dar a conocer si la población del distrito, está totalmente abastecida de los servicios de “equipamiento urbano” existentes. Para lo cual se desarrollará lo siguiente.

En la Parte I, se desarrollará los objetivos del estudio, que consta del Objetivo General y los Objetivos Específicos.

En la Parte II, se desarrollará el Marco Teórico, que consta de Definiciones Tipología y Clasificación de Equipamiento Urbano.

En la Parte III, se desarrollará los Aspectos Generales de Distrito, que consta de la Situación Geográfica del Distrito, un resumen de la Creación del Distrito, el Proceso de Ocupación Espacial, la Estructura Físico-Espacial del Distrito, Tipología de Agrupaciones Urbanas Residenciales y Población.

En la Parte IV, se desarrollará El Equipamiento Urbano existente en el Distrito, que consta de: Educación, Salud, Recreación, Comercio, Cultural, Administrativo, Culto y Servicios Comunes (comedores populares, vaso de leche y club de madres).

En la Parte V, se desarrollará las Conclusiones.

PARTE I

OBJETIVOS DEL ESTUDIO

1. OBJETIVO GENERAL.

Diagnosticar el equipamiento urbano existente en el distrito de Santa Anita, con la finalidad de determinar si satisfacen a los requerimientos y necesidades de la población.

2. OBJETIVOS ESPECIFICOS.

- Identificar el equipamiento urbano existente en cada uno de los sectores del distrito.
- Evaluar en base a normas, las áreas de aportes reglamentarios para el equipamiento urbano en cada uno de los sectores del distrito.
- Evaluar la calidad de la infraestructura del equipamiento urbano existente en el distrito.

PARTE II

MARCO TEORICO

1. DEFINICIONES DE EQUIPAMIENTO URBANO.

- El equipamiento urbano es el sistema complejo y heterogéneo donde el hombre de la ciudad desempeña sus actividades. (¹)
- El equipamiento urbano es el resultado de la planificación urbana, teniendo en cuenta el número de población atendida y la complejidad de servicio requerido, entre los cuales se cuentan principalmente: planteles de enseñanza, mercados públicos, zonas de comercio privado, parques y espacios libres, y servicios médico-asistenciales (²)
- El equipamiento urbano se relaciona directamente con la densidad de la población, a más número de habitantes que integran un grupo residencial se deberá dotar de un mayor equipamiento urbano. (³)

¹ C. Calvimontes "Equipamiento Social". IPL. 1964. Pág. 4.

^{2,3} Carlos Corral y Béker "Lineamientos de Diseño Urbano". Pág. 97.

- El equipamiento urbano es un lugar, un espacio activo de socialización, que adquiere una fuerte carga simbólica y representativa para la zona que sirve.⁽⁴⁾

2. TIPOLOGIA DE EQUIPAMIENTO

El modelo aproximado de un equipamiento como espacio de uso colectivo lo definen las siguientes características: ⁽⁵⁾

- El espacio que ocupa deja de ser meramente funcional o normativo urbanísticamente, para convertirse en objeto-resultado activo con carácter representativo y simbólico.
- Es un espacio público de la ciudad cuyo carácter de uso está definido por su tendencia al consumo colectivo.
- Su proceso de implementación va de la mano con la participación de la comunidad, la concepción, el objeto resultado final dependen del grupo cultural y económico al que va destinado. Por lo tanto la visualidad y la intensidad de su uso pasan a ser determinantes para caracterizarlo.
 - Se agrupan elementos espaciales dispersos en concepción y tratamiento, para comportarse en conjunto dando un servicio integrado común, resultando un todo espacial interactivo.
 - Dimensiones que permitan situarse en una posibilidad práctica de ejecución y pronta culminación para que cumpla el rol dentro del lugar o zona. Se deberá tener en cuenta sus longitudes y áreas netas útiles, zonificación, uso y función actualizados a la evolución social del lugar, compromiso con el desarrollo o mejoramiento urbano. Innovar introduciendo nuevos factores que coadyuven a su puesta en práctica (factor de productividad comercial, privatización de la administración del espacio, etc.)

⁴⁵ Castro Victor, Hinostroza M. "Equipamiento de Huaycán" Tesis. Pág. 55.

3. CLASIFICACION DEL EQUIPAMIENTO URBANO.

El equipamiento urbano se clasifican en: educación, recreación, salud, comercio, cultural, administrativo, culto y servicios comunales.

A. EDUCACIÓN.

Definición: La educación consiste en el desarrollo de las facultades físicas, intelectuales y morales del niño.

Equipamiento: Los elementos básicos que integran el equipamiento educacional, pueden clasificarse en:

a) **Centros de Educación Inicial:** El principio de un proceso educativo para un niño se da a través de los centros de educación inicial, lo que permite adaptarse desde tierna edad a las nuevas condiciones de vida.

Según las normas establecidas por el Ministerio de Educación los centros de educación inicial deben servir; a nivel de grupo residencial a una población de 2,000 habitantes en un solo turno, con un radio de influencia de 200 mts.

b) **Centros de Educación Básica:** Está referido a las Escuelas Primarias y Secundarias.

La escuela es la institución de la enseñanza obligatoria y elemental, en el cual los niños comienzan a desarrollar sus inclinaciones y aptitudes.

Según las normas establecidas por el Ministerio de Educación, los centros de educación básica deben servir; a nivel de sector de 10,000 a 30,000 habitantes y a nivel de barrio de 2,500 a 7,500 habitantes, con un radio de influencia de 1,000 mts. en ambos casos.

c) **Universidades:** Son instituciones de enseñanza de carreras profesionales, cuyo tiempo de duración es de 5 años.

Según las normas establecidas por el Ministerio de Educación, las universidades y los institutos superiores deben servir a la población a nivel metropolitano.

B. SALUD.

Definición: Salud es un estado de completo bienestar físico, mental y social, y no simplemente la ausencia de enfermedad. (6)

Equipamiento: Los servicios de salud se clasifican en:

- a) **Hospitales Especializados:** Son aquellos que se especializan en determinadas enfermedades, como por ejemplo: El Hospital Neoplásica está especializada en atender enfermedades de cáncer, el Hospital Hermilio Valdizán, está especializada en atender enfermedades mentales.
Según las normas establecidas por el Ministerio de Salud, los hospitales especializados deben servir a la población a nivel metropolitano.

- b) **Hospitales Generales:** Son aquellos que atienden diversas enfermedades, como por ejemplo: El Hospital Loayza, El Hospital 2 de Mayo, etc.
Según las normas establecidas por el Ministerio de Salud, los hospitales generales deben servir; a nivel distrital a una población de 100,000 a 300,000 habitantes, con un radio de influencia de 1,500 a 2,000 mts.

- c) **Centros de Salud:** Son establecimientos del primer nivel de atención de salud, orientado a brindar una atención integral de salud, en sus componentes de promoción, prevención y recuperación. Brinda consulta médica ambulatoria diferenciada en los Consultorios de Medicina, Cirugía, Gineco-Obstetricia, Pediatría y Odontología.
Según las normas establecidas por el Ministerio de Salud, los centros de salud deben servir a una población a nivel de sector de 10,000 a 30,000 habitantes, con un radio de influencia de 800 a 1,000 mts.

⁶ Salud, Medicina y Desarrollo Económico – Abraham Sonis – Ed. Eudeba 1964.

- d) **Consultorios Periféricos:** Los consultorios periféricos son establecimientos que brindan servicios a nivel de barrio y grupo residencial de 2,500 a 7,500 habitantes, con un radio de influencia de 600 mts.

C. RECREACION.

Definición.- La recreación es la acción humana de recuperar energías físicas e intelectuales, basadas en el trabajo, por medio de prácticas agradables y voluntarias.

Equipamiento: De acuerdo a la función social que cumple los espacios de recreo, pueden ser clasificados en:

- Recreación de uso pasivo.
 - Recreación de uso activo.
- a) **Recreación de uso pasivo:** Se localizan los parques vecinales, parques urbanos, parques regionales y algunos tipos especiales de parques. Dentro de esta denominación se incluyen los espacios conocidos como “plazas” y “plazuelas”.
- b) **Recreación de uso activo:** Se localizan las áreas de juegos vecinales, campos deportivos distritales y equipamiento en escala municipal como serían las piscinas.
- Campos deportivos.- Espacios destinados a recreación activa, con instalaciones para espectadores o sin ella. Se localizan las losas deportivas, losas multideportivas y equipamiento en escala municipal como serían los estadios.

D. COMERCIO.

Definición.- El comercio es la actividad del intercambio de artículos requeridos por la necesidad y el gusto del comprador, pero a la vez, es un servicio que proporciona al público los servicios que necesita.

Equipamiento: La actividad comercial se clasifica en:

- a) **Comercio Interdistrital:** Son los subcentros comerciales caracterizados por el comercio de bienes y servicios de nivel metropolitano, por la presencia de sucursales bancarias e instituciones de crédito. Sirve a una población de 300,000 a 1'000,000 habitantes.
- b) **Comercio Distrital:** Son los centros comerciales caracterizados por su magnitud y la diversidad de actividades comerciales de bienes. Sirve a una población de 100,000 a 300,000 habitantes.
- c) **Comercio Sectorial:** Son los centros comerciales caracterizados por establecimientos de comercio de bienes de consumo y servicios de mediana magnitud, tienda de artículos diversos, oficina, etc.
Sirve a una población de 10,000 a 30,000 habitantes.
- d) **Comercio Vecinal:** Son centros comerciales caracterizados por su dimensión de 20 a más establecimientos, o por la presencia de un mercado; y en general por la comercialización de bienes de consumo directo de uso diario y servicios de pequeña magnitud.
Sirve a una población de 2,500 a 7,500 habitantes.
- d) **Comercio Local:** Son centros comerciales a nivel de grupo residencial conformado por 10 establecimientos, dedicados a la comercialización de productos de consumo diario y servicios de pequeña magnitud.

E. CULTURAL

Definición.- Cultura es el desarrollo intelectual o artístico.

Equipamiento.- Se localizan: bibliotecas, teatros, auditorios, cines, y todo aquello ligado a la historia (museos de sitio, huacas, etc.).

F. ADMINISTRATIVO.

Definición.- Se refiere a un conjunto de órganos que se encargan de gobernar y cuidar los intereses públicos

Equipamiento.- El equipamiento administrativo se clasifica en:

- Institucionales: Municipalidad Distrital, Juzgados, Fiscalías, etc.
- Comunicación: Oficina de correos, cabinas telefónicas, etc.
- Seguridad: Comisaría, cuartel de bomberos.

G. CULTO.

Definición.- Es un conjunto de actos, ceremonias y objetos que manifiesta los sentimientos religiosos de un individuo o comunidad.

Equipamiento.- El equipamiento religioso se clasifica en: Iglesia Católica, Iglesia Adventista, Iglesia de los Santos de los Últimos Días Iglesia, Evangelista, etc.

H. SERVICIOS COMUNALES.

Definición.- Son aquellos servicios que constituyen el desarrollo social popular de una comunidad.

Equipamiento.- Estos servicios se localizan mayormente en los asentamientos humanos, tales como: club de madres, comedor popular, y vaso de leche.

El club de madres y comedores populares, son programas de apoyo social para la población, que perciben asistencia alimentaria del Programa Nacional de Apoyo Alimentario – PRONAA, encargado de brindar productos con los estándares de calidad más rigurosos, para garantizar una buena nutrición; asimismo, ofrece talleres de capacitación a las madres que conforman estos programas.

El vaso de leche, es un programa de apoyo social que cada Gobierno Local (Municipalidad) brinda a su población, ofrecido a niños, madres gestantes o lactantes, personas de la tercera edad, enfermos de TBC, y familias en condiciones de extrema pobreza. Este programa hace posible que los alimentos básicos lleguen a las mesas de estas personas

PARTE III

ASPECTOS GENERALES DEL DISTRITO

1. SITUACIÓN GEOGRAFICA.

Santa Anita se encuentra ubicada en el cono Este de Lima Metropolitana, entre los 200 y 300 m.s.n.m. aproximadamente, el relieve es plano en la mayor parte del distrito (93%), con excepción del extremo oeste correspondiente a los cerros del Agustino que llega a elevarse a 463 m.s.n.m. en su cota mas alta, lugar donde se presentan las pendientes más fuertes y donde se localizan una serie de Asentamientos Humanos, Pueblos Jóvenes y Cooperativas.

El río Surco constituye un elemento físico importante en el distrito, al que atraviesa diagonalmente dividiendo su territorio en 2 partes: Sector Este: margen derecha del río Surco y Sector Oeste: margen izquierda del río Surco.

Límites:

Santa Anita está definido por los siguientes límites:

Por el Sur: La Carretera Central y el distrito de Ate Vitarte.

Por el Norte: La Línea férrea y el distrito de El Agustino.

Por el Este: La Av. 22 de Julio y el distrito de Ate Vitarte.

Por el Oeste: Los cerros de El Agustino.

2. CREACIÓN DEL DISTRITO.

Por Ley N° 25116 de Octubre de 1989, se crea el distrito de Santa Anita, cuya capital es el núcleo urbano Santa Anita – Los Ficus, culminándose de esta manera un importante movimiento vecinal encabezado por pobladores organizados en el Comité Cívico Pro Distritalización y en el Comité de Defensa de los Ficus, los que desde el año 1981 propugnaban la separación de las urbanizaciones y otros asentamientos que ellos representaban de los distritos de El Agustino y Ate Vitarte, por considerar que sus demandas urbanas no eran debidamente atendidas por dichas administraciones municipales.

De acuerdo a los promotores de la creación del nuevo distrito, el principal problema que requería atención inmediata era la carencia de servicios públicos adecuados, principalmente en términos de limpieza pública, agua potable, parques y jardines. A lo anterior se sumaban en la década de los '80 el hecho de que tanto El Agustino como Ate Vitarte eran zonas con una fuerte presencia subversiva y delictual, elementos que significaban para los promotores, un estigma sobre el espacio local que ocupaban.

En diciembre de 1985 la Cámara de Senadores aprobó la creación política del distrito, proceso que culminó en Octubre de 1989, luego de cuatro años de trámites y reclamos porque existía más de un proyecto sobre la creación del distrito de Santa Anita. Además, en el Congreso de la República existían posiciones políticas contrarias a la división de los distritos de Ate y el Agustino.

Es recién en agosto de 1991, mediante elecciones complementarias, que se eligió el primer gobierno municipal instalado a fines del referido mes.

A diferencia de los que sucede en los distritos que se formaron a raíz del acelerado y descontrolado proceso de urbanización informal en el cono Este de Lima Metropolitana, existe en Santa Anita una presencia significativa de habilitaciones formales como es el caso de las Urbanizaciones, las Cooperativas y las Asociaciones de Vivienda, aunque también se hallan presentes habilitaciones informales como son los Asentamientos Humanos.

3. PROCESO DE OCUPACIÓN ESPACIAL.

La dirección del proceso de ocupación se inició a partir de la carretera central mediante la urbanización Santa Anita, Los Ficus y la franja constituida por los establecimientos industriales localizados en las proximidades del mencionado eje; posteriormente el proceso de expansión continuó en dirección norte y oeste hasta alcanzar la Vía de Evitamiento que cruza y divide en dos zonas bastante diferenciadas. La zona oeste del distrito, constituida por el área comprendida entre la Vía de Evitamiento y los cerros de El Agustino presenta características topográficas que le dan una morfología bastante diferente del resto del distrito y en esta área se presentan de manera espontánea un conjunto de Urbanizaciones, Cooperativas de Vivienda, Pueblos Jóvenes y Asentamientos Humanos. Este conjunto residencial tiene una muy débil relación con el resto del distrito debido a que la Vía de Evitamiento actúa como una barrera de contención.

El área de más reciente expansión se sitúa al extremo este del distrito en la cual existían pequeñas extensiones de terrenos dedicados a la actividad agrícola y pecuaria pero que actualmente ya se encuentran habilitadas.

4. ESTRUCTURA FISICO-ESPACIAL DEL DISTRITO.

El distrito de Santa Anita, presenta una imagen caracterizada por procesos de rápida ocupación y expansión, particularmente en lo referente a los diferentes patrones de asentamiento residencial que ocupan casi la totalidad de su territorio exceptuando algunas áreas en las cuales se localizan la industria, comercio, salud y funciones educacionales.

El área que ocupa el distrito es de 1,069 Ha. y se distribuye de la siguiente manera:

El área residencial es de 701.20 Ha. En ella se localizan Urbanizaciones, Asociaciones de Vivienda, Cooperativas de Vivienda y Asentamientos Humanos.

El área industrial es de 87.47 Ha. En ella se localizan 39 establecimientos, siguiendo mayoritariamente el eje de la carretera central.

El área comercial, es de 14.4 Ha. En ella se localiza el Mercado de Productores y un área reservada para el funcionamiento del Mercado Mayorista.

El área de salud es de 18.8 Ha. En ella se localizan ESSALUD y el Hospital Hermilio Valdizán.

El área educativa es de 19.85 Ha. En ella se localiza TECSUP y la Universidad San Martín de Porres.

Para identificar el equipamiento existente se ha efectuado una sectorización urbana, es decir se ha dividido el distrito en sectores, considerando el año de origen de las agrupaciones urbanas y el sistema vial. (ver Plano P-01).

Esta sectorización urbana se compone de:

SECTOR I, conformado por 12 agrupaciones urbanas: 05 urbanizaciones, 01 cooperativa de vivienda, 01 asociación de vivienda y 05 asentamientos humanos; y delimitado por: Jr. Las Alondras, Av. Santa Rosa, Av. Los Ruisseños, Av. Manuel C. De la Torre, Av. Los Cipreses, Av. Los Eucaliptos y Av Huancaray.

SECTOR II, conformado por 05 agrupaciones urbanas: 03 cooperativas de vivienda y 02 asentamientos humanos; y delimitado por: Av. Los Eucaliptos, Av. Los Ruisseños, Av. El Ferrocarril y Ca. Juan Velasco Alvarado.

SECTOR III, conformado por 14 agrupaciones urbanas: 01 urbanización, 03 cooperativas de vivienda, 10 asentamientos humanos; y delimitado por: Av. Iro. De Mayo, Av. Los Nogales y distrito El Agustino.

SECTOR IV, conformado por 13 agrupaciones urbanas: 02 urbanizaciones, 02 cooperativas de vivienda, 07 asociaciones de vivienda y 02 asentamientos humanos; y delimitado por: Av. Los Ruiseñores, Av. Huancaray, Av. Huarochiri y Av. El Ferrocarril.

SECTOR V, conformado por 11 agrupaciones urbanas: 04 urbanizaciones, 03 cooperativas de vivienda y 04 asociaciones de vivienda; y delimitado por: Av. Huancaray Av. Metropolitana, Av. 22 de Julio, Av. El Ferrocarril y Av. Huarochiri.

SECTOR VI, conformado por 20 agrupaciones urbanas: 03 cooperativas de vivienda, 15 asociaciones de vivienda y 02 asentamientos humanos; y delimitado por: Av. Huancaray, Av. La Cultura, Av. Santa Ana, Ca. 17, Av. Cascanueces y Av. Santa Rosa.

SECTOR VII, conformado por la zona industrial; y delimitado por: Av. Los Cipreses, Av. Manuel C. De la Torre, Av. Los Ruiseñores y Carretera Central.

SECTOR VIII, conformado por un área de salud y la zona industrial; y delimitado por: Av. Santa Rosa, Av. Cascanueces, Av. La Cultura y Carretera Central.

SECTOR IX, conformado por la zona comercial; y delimitado por: Av. 22 de Julio, Av. Metropolitana, Av. La Cultura y Carretera Central.

La relación de agrupaciones urbanas por sectores se indican en el Cuadro N° 01.

CUADRO N° 01
SECTORIZACION URBANA DEL DISTRITO

SECTORES	CODIGO	AGRUPACIONES URBANAS
SECTOR I	U-03	URB. ALTO DE LOS FICUS
	U-07	URB. LOS FICUS
	U-08	URB. LOS ROBLES
	U-09	URB. SANTA ANITA
	U-10	URB. VILLA ACHIRANA
	CO-22	COOP. UNIVERSAL
	AS-45	ASOC. JUNTA DE COMP. SAN ANTONIO
	AH-56	A.H. SANTA ANITA
	AH-58	AGRUP. POBLAC. EX-OBRREROS STA. ANITA
	AH-64	A.H. JOSE RODRIGUEZ DE MENDOZA
	AH-70	A.H. LAS AGUILAS
AH-71	AGRUP. POBLAC. LOS GERANIOS	
SECTOR II	CO-13	COOP. LOS MOLLES
	CO-21	COOP. TAYACAJA
	CO-22	COOP. UNIVERSAL
	AH-52	A.H. HUASCAR
	AH-54	A.H. LOS JARDINES
SECTOR III	U-10	URB. VILLA ACHIRANA
	CO-14	COOP. MANUEL CORREA
	CO-20	COOP. SANTA ROSA DE QUIVES
	CO-23	COOP. VIRGEN DE LAS NIEVES
	AH-53	A.H. LOS EUCALIPTOS
	AH-55	A.H. NOCHETO
	AH-59	A.H. VISTA ALEGRE
	AH-60	A.H. LAS MALVINAS
	AH-61	A.H. LOS PERALES
	AH-62	A.H. LOS HIJOS DE PERALES
	AH-63	A.H. 8 DE FEBRERO
AH-67	A.H. LAS TERRAZAS	
AH-69	A.H. CRISTO REY Y LAS TERRAZAS DE PERALES	
SECTOR IV	U-04	URB. PRADERAS DE SANTA ANITA
	U-11	URB. EL ASESOR II
	CO-16	COOP. PACHACUTEC
	CO-17	COOP. CHANCAS DE ANDAHUAYLAS
	AS-42	ASOC. SAN CARLOS
	AS-43	ASOC. LOS ALPES
	AS-46	ASOC. INTIHUATANA
	AS-47	ASOC. LA ENCALADA
	AS-48	ASOC. LA ENCALADA II ETAPA
	AS-49	ASOC. LOS JARDINES DE LA ENCALADA
	AS-51	ASOC. VILLA LA OROYA
	AH-65	A.H. SAN MARCOS
	AH-66	A.H. 29 DE ENERO

SECTOR V	U-01	URB. PORTADA DE CERES
	U-02	URB. ALAMEDA DE ATE
	U-05	URB. EL ASESOR I
	U-06	URB. LOS PRODUCTORES
	CO-12	COOP. BENJAMIN DOIG
	CO-18	COOP. SAN JOSE DE MANGOMARCA
	CO-24	COOP. VIÑA SAN FRANCISCO
	AS-27	ASOC. LA FORTALEZA
	AS-30	ASOC. LOS PINOS DE SANTA ANITA
	AS-44	ASOC. LOS J. ARDINES DE ZVALETA
	AS-51	ASOC. VILLA LA OROYA
SECTOR VI	CO-15	COOP. MIGUEL GRAU
	CO-19	COOP. SANTA AURELIA
	CO-25	COOP. JULIO C. TELLO
	AS-26	ASOC. CULTURA PERUANA MODERNA
	AS-28	ASOC. LAS VEGAS
	AS-29	ASOC. LOS JARDINES DE SANTA ANITA
	AS-31	ASOC. LOS PORTALES DE SANTA ANITA
	AS-32	ASOC. MONTERREY
	AS-33	ASOC. RESIDENCIAL SANTA ANITA
	AS-34	ASOC. SANTA ANITA II ETAPA
	AS-35	ASOC. SAPOT. ALI ETAPA
	AS-36	ASOC. SAPOTAL II ETAPA
	AS-37	ASOC. SOL DE SANTA ANITA
	AS-38	ASOC. SUCRE
	AS-39	ASOC. SANTA CRUZ DE VISTA ALEGRE
	AS-40	ASOC. 23 DE SETIEMBRE
	AS-41	ASOC. VILLA SANTA ANITA
	AS-50	ASOC. LAS FLORES DE SANTA ANITA
AH-57	A.H. EL TREBOL	
AH-68	A.H. EX FUNDO EL ASESOR	
SECTOR VII	ZONA INDUSTRIAL	
SECTOR VIII	AREA DE SALUD Y ZONA INDUSTRIAL	
SECTOR IX	ZONA COMERCIAL	

FUENTE: Elaboración Propia. Octubre 2002

5. TIPOLOGIA DE AGRUPACIONES URBANAS RESIDENCIALES.

El distrito presenta un total de 72 agrupaciones urbanas, que significa el 100% del área residencial. (ver Plano P-02).

A continuación se presenta las características de los tipos de agrupaciones urbanas que se reconocen en el distrito.

A. URBANIZACIONES.

En el distrito se localizan un total de 11 urbanizaciones, que representan el 15.28% del área total residencial.

La mayoría de las urbanizaciones corresponden a la etapa inicial del proceso de ocupación habitacional distrital. Todos ellos cuentan con habilitación urbana saneada, presentando una mayor variedad de relaciones en cuanto al diseño de lotes, calles y manzanas, observándose también que las áreas libres y parques se encuentran mejor dispuestos.

Estas urbanizaciones presentan un mejor nivel de infraestructura de equipamiento y servicios básicos.

B. COOPERATIVAS DE VIVIENDA.

En el distrito se localizan un total de 15 cooperativas de vivienda, que representan el 19.44% del área total residencial.

Las diferentes cooperativas que integran este conjunto tipológico muestran un diseño urbano bastante simplificado y monótono, por no presentar grandes diferencias en su conformación y agrupación de sus manzanas y lotes, predominando en el conjunto insuficiencia de equipamiento y servicios.

C. ASOCIACIONES DE VIVIENDA.

En el distrito se localizan un total de 27 asociaciones de vivienda, que representa el 37.50% del área total residencial.

La tipología del diseño urbano adoptado para las diferentes asociaciones que integran este conjunto es bastante regular y simplificado, no presentando importantes aportes en la conformación y agrupación de sus respectivas manzanas y lotes. Predominan en su conjunto una notable insuficiencia de equipamiento y servicios.

D. ASENTAMIENTOS HUMANOS.

En el distrito se localizan un total de 19 asentamientos humanos, que representan el 27.78% del área total residencial.

La morfología de estos asentamientos se constituye por la agrupación precaria de lotes y viviendas unifamiliares; el diseño urbano se presenta extremadamente simplificado y monótono, existiendo carencia de infraestructura de equipamiento y servicios. La regulación y saneamiento físico-legal es una importante demanda social. En gran medida su nivel y ritmo de consolidación es pendiente tanto del grado de participación vecinal como de intervención estatal y municipal.

6. POBLACIÓN.

6.1 EVOLUCION DE LA POBLACIÓN DEL DISTRITO ENTRE 1993-2002.

El distrito de Santa Anita fue creado en Octubre de 1989, A cuatro años de esa fecha, el IX Censo de Población registró 118,659 habitantes, posteriormente el INEI estimó e incluyó la población omitida, dándose como población total la cifra de 120,336 habitantes.

El INEI, en publicaciones sucesivas ha proporcionado proyecciones de población; de ellas se ha tomado la información que se consigna en el cuadro siguiente:

CUADRO N° 02
POBLACIÓN TOTAL PROYECTADA DE SANTA ANITA EN
RELACION AL AREA METROPOLITANA

AMBITO	POBLACIÓN TOTAL 1993	POBLACIÓN PROYECTADA			
		1995*	1997*	2000*	2002*
AREA METROP. %	6'434,320 100.0	6'647,616 100.0	6'963,725 100.0	7'412,411 100.0	7'708,848 100.0
SANTA ANITA %	120,336 1.8	127,433 1.9	133,065 1.9	141,611 1.9	145,931 1.9

Fuente: INEI. Censo Nacional 1993 y Lima Metropolitana Perfil Sociodemográfico, Lima 1996.
 * INEI, Tendencias de crecimiento urbano de Lima Metropolitana al 2015.

La población de Santa Anita con relación al Area Metropolitana Lima – Callao no supera ni superará, según las proyecciones del INEI, el 2%.

La dinámica demográfica medida en tasas geométricas anuales para los periodos proyectados, evidencia que la tendencia al decrecimiento se mantiene. Según las mismas fuentes del INEI, para el periodo 1993-98 la tasa es 2.48% anual, que es más alta que la del Area Metropolitana, estimada en 2.35%. Para el siguiente periodo 1998-2005 ambas tasas decrecen, pero se invierten, es decir que Santa Anita tendría una tasa más baja, disminuyendo a 1.78% frente a 1.98% del área metropolitana.

6.2 DISTRIBUCIÓN DE LA POBLACIÓN POR SEXO Y EDAD.

A nivel nacional existe un mayor número de mujeres, asimismo, ocurre en el distrito de Santa Anita. De acuerdo a las cifras del último Censo la población femenina fue el 50.3% del total y la masculina el 49.7%.

En Santa Anita los grupos quinquenales de mayor envergadura, sobrepasando el 25.8%, son los de edades juveniles, entre 15 a 24 años; incluso las mujeres alcanzan el 26.4%.

Los niños en edad de estudiar, entre 5 y 14 años alcanzan el 21.6% entre adolescentes e infantes, por lo tanto, componen casi el 50% de la población.

En cuanto a los grupos en edad de trabajar, de 15 a 64 años, ellos conforman el porcentaje más elevado.

Los grupos de edades avanzadas, de más de 50 años, no llegan al 10% en promedio; pero los hombres apenas lo sobrepasan. La aún baja esperanza de vida determina que no más de 2.7% tengan 65 o más años.

6.3 DISTRIBUCION DE LA POBLACIÓN POR SECTORES.

Para efectuar el presente trabajo e identificar el equipamiento urbano existente se ha dividido el distrito en sectores, como se muestra anteriormente en el Plano P-01.

El distrito presenta 09 sectores, de los cuales 06 conforman el área residencial:

SECTOR I, conformado por 12 agrupaciones urbanas, 4,196 lotes y 20,130 habitantes. (ver Cuadro N° 03)

SECTOR II, conformado por 05 agrupaciones urbanas, 2,979 lotes y 14,895 habitantes. (ver Cuadro N° 04)

SECTOR III, conformado por 14 agrupaciones urbanas, 3,209 lotes y 16,045 habitantes. (ver Cuadro N° 05)

SECTOR IV, conformado por 13 agrupaciones urbanas, 5,150 lotes y 25,750 habitantes. (ver Cuadro N° 06)

SECTOR V, conformado por 11 agrupaciones urbanas, 3,899 lotes y 19,495 habitantes. (ver Cuadro N° 07)

SECTOR VI, conformado por 20 agrupaciones urbanas, 3,889 lotes y 19.445 habitantes. (ver Cuadro N° 08)

SECTOR VII, conformado por zona industrial, sin agrupaciones urbanas.

SECTOR VIII, conformado por área de salud y zona industrial, sin agrupaciones urbanas.

SECTOR IX, conformado por zona comercial, sin agrupaciones urbanas.

Cuadro Resumen. (ver Cuadro N° 09)

CUADRO N° 03
POBLACIÓN DE SANTA ANITA
SECTOR I

CODIGO	AGRUPACIÓN URBANA	N° LOTES	N° HAB. X LOTE (*)	TOTAL HAB.
U-03	URB. ALTO LOS FICUS	318	5	1,590
U-07	URB. LOS FICUS	1,242	5	6,210
U-08	URB. LOS ROBLES	250	5	1,250
U-09	URB. SANTA ANITA	1,448	5	7,240
U-10	URB. VILLA ACHIRANA	91	5	455
CO-22	COOP. UNIVERSAL	400	5	2,000
AS-45	ASOC. JUNTA DE COMPRAD. SAN ANTONIO	22	5	110
AH-56	A.H. SANTA ANITA	96	5	480
AH-58	AGRUP. POBLAC. EX-OBTEROS STA. ANITA	27	5	135
AH-64	A.H. JOSE RODRIGUEZ DE MENIDOZA	42	5	210
AH-70	A.H. LAS AGUILAS	FALTAN DATOS		
AH-71	AGRUP. POBLAC. LOS GERANIOS	90	5	450
TOTAL.				20,130

(*): Para la elaboración del cuadro se ha estimado 5 habitantes por lote

FUENTE: Elaboración Propia, Octubre 2002

CUADRO N° 04
POBLACIÓN DE SANTA ANITA
SECTOR II

CODIGO	AGRUPACIÓN URBANA	N° LOTES	N° HAB. X LOTE (*)	TOTAL HAB.
CO-13	COOP. LOS MOLLES	226	5	1,130
CO-21	COOP. TAYACAJA	319	5	1,595
CO-22	COOP. UNIVERSAL	1,857	5	9,285
AH-52	A.H. HUASCAR	474	5	2,370
AH-54	A.H. LOS JARDINES	103	5	515
TOTAL				14,895

(*): Para la elaboración del cuadro se ha estimado 5 habitantes por lote

FUENTE: Elaboración Propia, Octubre 2002

CUADRO N° 05
POBLACIÓN DE SANTA ANITA
SECTOR III

CODIGO	AGRUPACIÓN URBANA	N° LOTES	N° HAB. X LOTE (*)	TOTAL HAB.
U-10	URB. VILLA ACHIRANA	170	5	850
CO-14	COOP. MANUEL CORREA	237	5	1.185
CO-20	COOP. SANTA ROSA DE QUIVES	525	5	2.625
CO-23	COOP. VIRGEN DE LAS NIEVES	423	5	2.115
AH-53	A.H. LOS EUCALIPTOS	162	5	810
AH-55	A.H. NOCHETO	807	5	4.035
AH-59	A.H. VISTA ALEGRE	52	5	260
AH-60	A.H. LAS MALVINAS	132	5	660
AH-61	A.H. LOS PERALES	386	5	1.930
AH-62	A.H. LOS HIJOS DE PERALES	58	5	290
AH-63	A.H. 8 DE FEBRERO	84	5	420
AH-67	A.H. LAS TERRAZAS	63	5	315
AH-69	A.H. CRISTO REY Y LAS TERRAZAS DE PERALES	110	5	550
TOTAL				16.045

(*): Para la elaboración del cuadro se ha estimado 5 habitantes por lote

FUENTE: Elaboración Propia, Octubre 2002

CUADRO N° 06
POBLACIÓN DE SANTA ANITA
SECTOR IV

CODIGO	AGRUPACIÓN URBANA	N° LOTES	N° HAB. X LOTE (*)	TOTAL HAB.
U-04	URB. PRADERAS DE SANTA ANITA	551	5	2.755
U-11	URB. EL ASESOR II	254	5	1.270
CO-16	COOP. PACHACUTEC	336	5	1.680
CO-17	COOP. CHANCAS DE ANDAHUAYLAS	2.379	5	11.895
AS-42	ASOC. SAN CARLOS	439	5	2.195
AS-43	ASOC. LOS ALPES	43	5	215
AS-46	ASOC. INTIHUATANA	172	5	860
AS-47	ASOC. LA ENCALADA	553	5	2.765
AS-48	ASOC. LA ENCALADA II ETAPA	69	5	345
AS-49	ASOC. LOS JARDINES DE LA ENCALADA	27	5	135
AS-51	ASOC. VILLA LA OROYA	78	5	390
AH-65	A.H. SAN MARCOS	175	5	875
AH-66	A.H. 29 DE ENERO	74	5	370
TOTAL				25.750

(*): Para la elaboración del cuadro se ha estimado 5 habitantes por lote

FUENTE: Elaboración Propia, Octubre 2002

CUADRO N° 07
POBLACIÓN DE SANTA ANITA
SECTOR V

CODIGO	AGRUPACIÓN URBANA	N° LOTES	N° HAB. X LOTE (*)	TOTAL HAB.
U-01	URB. PORTADA DE CERES	587	5	2,935
U-02	URB. ALAMEDA DE ATE	758	5	3,790
U-05	URB. EL ASESOR I	131	5	655
U-06	URB. LOS PRODUCTORES	225	5	1,125
CO-12	COOP. BENJAMÍN DOIG	318	5	1,590
CO-18	COOP. SAN JOSE DE MANGOMARCA	251	5	1,255
CO-24	COOP. VIÑA SAN FRANCISCO	753	5	3,765
AS-27	ASOC. LA FORTALEZA	488	5	2,440
AS-30	ASOC. LOS PINOS DE SANTA ANITA	348	5	1,740
AS-44	ASOC. LOS JARDINES DE ZAVALTA	PREDIO RUSTICO		
AS-51	ASOC. VILLA LA OROYA	40	5	200
TOTAL				19,495

(*): Para la elaboración del cuadro se ha estimado 5 habitantes por lote

FUENTE: Elaboración Propia, Octubre 2002

CUADRO N° 08
POBLACIÓN DE SANTA ANITA
SECTOR VI

CODIGO	AGRUPACIÓN URBANA	N° LOTES	N° HAB. X LOTE (*)	TOTAL HAB.
CO-15	COOP. MIGUEL GRAU	279	5	1,395
CO-19	COOP. SANTA AURELIA	276	5	1,380
CO-25	COOP. JULIO C. TELLO	56	5	280
AS-26	ASOC. CULTURA PERUANA MODERNA	311	5	1,555
AS-28	ASOC. LAS VEGAS	205	5	1,025
AS-29	ASOC. LOS JARDINES DE SANTA ANITA	82	5	410
AS-31	ASOC. LOS PORTALES DE SANTA ANITA	313	5	1,565
AS-32	ASOC. MONTERREY	187	5	935
AS-33	ASOC. RESIDENCIAL SANTA ANITA	251	5	1,255
AS-34	ASOC. SANTA ANITA II ETAPA	440	5	2,200
AS-35	ASOC. SAPOTAL I ETAPA	161	5	805
AS-36	ASOC. SAPOTAL II ETAPA	409	5	2,045
AS-37	ASOC. SOL DE SANTA ANITA	263	5	1,315
AS-38	ASOC. SUCRE	62	5	310
AS-39	ASOC. SANTA CRUZ DE VISTA ALEGRE	64	5	320
AS-40	ASOC. 23 DE SETIEMBRE	78	5	390
AS-41	ASOC. VILLA SANTA ANITA	223	5	1,115
AS-50	ASOC. LAS FLORES DE SANTA ANITA	71	5	355
AH-57	A.H. EL TREBOL	131	5	655
AH-68	A.H. EX FUNDO EL ASESOR	27	5	135
TOTAL				19,445

(*): Para la elaboración del cuadro se ha estimado 5 habitantes por lote

FUENTE: Elaboración Propia, Octubre 2002

CUADRO N° 09
CUADRO RESUMEN DE DISTRIBUCIÓN POBLACIONAL POR SECTORES

SECTORES	N° LOTES	TOTAL HAB.
SECTOR I	4,196	20,130
SECTOR II	2,979	14,895
SECTOR III	3,209	16,045
SECTOR IV	5,150	25,750
SECTOR V	3,899	19,495
SECTOR VI	3,889	19,445
SECTOR VII	ZONA INDUSTRIAL, SIN AGRUPACIONES URBANAS	
SECTOR VIII	AREA DE SALUD Y ZONA INDUSTRIAL, SIN AGRUPACIONES URBANAS	
SECTOR IX	ZONA COMERCIAL, SIN AGRUPACIONES URBANAS	
TOTAL	23,322	115,760

FUENTE: Elaboración Propia, Octubre 2002

PARTE IV

EQUIPAMIENTO URBANO

1. EQUIPAMIENTO EDUCATIVO.

Los tipos de equipamiento educativo que se identifican en el distrito son

Centros de Educación Inicial.

Centros de Educación Primaria.

Centros de Educación Secundaria.

Centros Pre-Universitarios.

Instituto Superior Tecnológico (TECSUP).

Universidad Particular San Martín de Porres (UPSMP).

(ver Plano P-03 y 04)

EQUIPAMIENTO EDUCATIVO POR SECTORES

SECTOR I

El Sector I tiene una población total de 20,130 habitantes.

Equipamiento Educativo Existente:

El Sector I cuenta con 33 áreas destinadas al equipamiento educativo, de los cuales existen: 05 centros educativos estatales, 22 centros educativos particulares, 05 centros pre-universitarios y 01 área de aporte al Ministerio de Educación sin construir.

(ver Cuadro N° 10)

Equipamiento Educativo según R.N.C.:

- El centro educativo con nivel inicial debe servir a una población de 2,000 habitantes. Es decir, para servir el total de la población de este sector, se requiere de 10 centros educativos iniciales.
- El centro educativo con nivel primaria debe servir a una población de 5,000 habitantes a nivel de sector. Es decir, para servir el total de la población en este sector, se requiere de 04 centros educativos con nivel primaria.
- El centro educativo con nivel secundaria debe servir a una población de 5,000 habitantes a nivel de sector. Es decir, para servir el total de la población en este sector, se requiere de 04 centros educativos con nivel secundaria. (ver Cuadro N° 11)
- El área de aporte al Ministerio de Educación requerido según R.N.C. es el 2% del área sujeta a aportes, es decir para este sector que tiene un área sujeta a aportes de 1'122,277.90 m², se requiere un área de 22,445.55 m² para equipamiento educativo. (ver Cuadro N° 24)

CUADRO N° 10
EQUIPAMIENTO EDUCATIVO EXISTENTE – SECTOR I

NIVEL DE EDUCACION	C.E. ESTATALES	C.E. PARTICULARES	TOTAL
CENTROS EDUCATIVOS CON NIVEL INICIAL	02	04	06
CENTROS EDUCATIVOS CON NIVEL INICIAL Y PRIMARIA	—	07	07
CENTROS EDUCATIVOS CON NIVEL PRIMARIA Y SECUNDARIA	02	05	07
CENTROS EDUCATIVOS CON NIVEL INICIAL, PRIMARIA Y SECUNDARIA	01	06	07
CENTROS PRE-UNIVERSITARIOS			05
AREAS DE APORTES AL MINISTERIO DE EDUCACIÓN, SIN CONSTRUIR			01
		TOTAL	33

FUENTE: Elaboración Propia, Octubre 2002

CUADRO N° 11
EQUIPAMIENTO EDUCATIVO EXISTENTE Y SEGÚN R.N.C. – SECTOR I

NIVEL DE EDUCACION	TIPO	POBLACION EXISTENTE EN EL SECTOR (Hab.)	SEGÚN R.N.C.			EQUIPAMIENTO EDUCATIVO (Unid.)	EQUIP. EDUC. EXISTENTE (Unid.)	DÉFICIT (Unid.)	SUPERÁVIT (Unid.)
			POBLACION A SERVIR (Hab.)	RADIO DE INFLUENCIA (m)					
C.E. CON NIVEL INICIAL	E		2.000	200		10	25	—	15
C.E. CON NIVEL PRIMARIA	E ₁	20.130	5.000	1.000		04	28	-----	24
C.E. CON NIVEL SECUNDARIA	E ₁		5.000	1.000		04	18	-----	14

FUENTE: Elaboracion Propia, Octubre 2002

SECTOR II

El Sector II tiene una población total de 14,895 habitantes.

Equipamiento Educativo Existente:

El Sector II cuenta con 25 áreas destinadas al equipamiento educativo, de los cuales existen: 04 centros educativos estatales, 19 centros educativos particulares, 02 áreas de aporte al Ministerio de Educación, sin construir. (ver Cuadro N° 12).

Equipamiento Educativo según R.N.C.:

- El centro educativo con nivel inicial debe servir a una población de 2,000 habitantes. Es decir, para servir el total de la población de este sector, se requiere de 07 centros educativos iniciales.
- El centro educativo con nivel primaria debe servir a una población de 5,000 habitantes a nivel de sector. Es decir, para servir el total de la población en este sector, se requiere de 03 centros educativos con nivel primaria.
- El centro educativo con nivel secundaria debe servir a una población de 5,000 habitantes a nivel de sector. Es decir, para servir el total de la población en este sector, se requiere de 03 centros educativos con nivel secundaria. (ver Cuadro ° 13)
- El área de aporte al Ministerio de Educación requerido según R.N.C. es el 2% del área sujeta a aportes, es decir para este sector que tiene un área sujeta a aportes de 1'001,151.60 m², se requiere un área de 20,023.03 m² para equipamiento educativo. (ver Cuadro N° 24)

CUADRO Nº 12
EQUIPAMIENTO EDUCATIVO EXISTENTE – SECTOR II

NIVEL DE EDUCACIÓN	C.E. ESTATALES	C.E. PARTICULARES	TOTAL
CENTROS EDUCATIVOS CON NIVEL INICIAL	02	04	06
CENTROS EDUCATIVOS CON NIVEL INICIAL Y PRIMARIA	---	10	10
CENTROS EDUCATIVOS CON NIVEL PRIMARIA	01	01	02
CENTROS EDUCATIVOS CON NIVEL INICIAL, PRIMARIA Y SECUNDARIA	01	04	05
AREAS DE APORTES AL MINISTERIO DE EDUCACIÓN, SIN CONSTRUIR			02
			TOTAL
			25

FUENTE: Elaboración Propia, Octubre 2002

CUADRO Nº 13
EQUIPAMIENTO EDUCATIVO EXISTENTE Y SEGÚN R.N.C. – SECTOR II

NIVEL DE EDUCACION	TIPO	POBLACION EXISTENTE EN EL SECTOR (Hab.)	SEGÚN R.N.C.			EQUIP. EDUC. EXISTENTE (Unid.)	DÉFICIT (Unid.)	SUPERÁVIT (Unid.)
			POBLACION A SERVIR (Hab.)	RADIO DE INFLUENCIA (m)	EQUIPAMIENTO EDUCATIVO (Unid.)			
C.E. CON NIVEL INICIAL	E		2.000	200	07	18	----	11
C.E. CON NIVEL PRIMARIA	E ₁	14.895	5.000	1.000	03	15	----	12
C.E. CON NIVEL SECUNDARIA	E ₁		5.000	1.000	03	04	----	01

FUENTE: Elaboración Propia, Octubre 2002

SECTOR III

El Sector III tiene una población total de 16,045 habitantes.

Equipamiento Educativo Existente:

El Sector III cuenta con 13 áreas destinadas al equipamiento educativo, de los cuales existen: 04 centros educativos estatales, 06 centros educativos particulares y 03 áreas de aporte al Ministerio de Educación sin construir. (ver Cuadro N° 14).

Equipamiento Educativo según R.N.C.:

- El centro educativo con nivel inicial debe servir a una población de 2,000 habitantes. Es decir, para servir el total de la población de este sector, se requiere de 08 centros educativos iniciales.
- El centro educativo con nivel primaria debe servir a una población de 5,000 habitantes a nivel de sector. Es decir, para servir el total de la población en este sector, se requiere de 03 centros educativos con nivel primaria.
- El centro educativo con nivel secundaria debe servir a una población de 5,000 habitantes a nivel de sector. Es decir, para servir el total de la población en este sector, se requiere de 03 centros educativos con nivel secundaria. (ver Cuadro ° 15)
- El área de aporte al Ministerio de Educación requerido según R.N.C. es el 2% del área sujeta a aportes, es decir para este sector que tiene un área sujeta a aportes de 902,951.99 m², se requiere un área de 18,059.04 m² para equipamiento educativo. (ver Cuadro N° 24)

CUADRO N° 14
EQUIPAMIENTO EDUCATIVO EXISTENTE – SECTOR III

NIVEL DE EDUCACION	C.E. ESTATALES	C.E. PARTICULARES	TOTAL
CENTROS EDUCATIVOS CON NIVEL INICIAL	----	03	03
CENTROS EDUCATIVOS CON NIVEL INICIAL Y PRIMARIA	----	03	03
CENTROS EDUCATIVOS CON NIVEL PRIMARIA	01	----	01
CENTROS EDUCATIVOS CON NIVEL PRIMARIA Y SECUNDARIA	02	----	02
CENTROS EDUCATIVOS CON NIVEL INICIAL, PRIMARIA Y SECUNDARIA	01	----	01
AREAS DE APORTES AL MINISTERIO DE EDUCACIÓN, SIN CONSTRUIR			03
TOTAL.			13

FUENTE: Elaboración Propia, Octubre 2002

CUADRO N° 15
EQUIPAMIENTO EDUCATIVO EXISTENTE Y SEGÚN R.N.C. – SECTOR III

NIVEL DE EDUCACION	TIPO	POBLACIÓN EXISTENTE EN EL SECTOR (Hab.)	SEGÚN R.N.C.			EQUIP. EDUC. EXISTENTE (Unid.)	DÉFICIT (Unid.)	SUPERÁVIT (Unid.)
			POBLACIÓN A SERVIR (Hab.)	RADIO DE INFLUENCIA (m)	EQUIPAMIENTO EDUCATIVO (Unid.)			
C.E. CON NIVEL INICIAL	E	16,045	2,000	200	08	07	01	-----
C.E. CON NIVEL PRIMARIA	E ₁		5,000	1,000	03	07	-----	04
C.E. CON NIVEL SECUNDARIA	E ₂		5,000	1,000	03	03	-----	-----

FUENTE: Elaboración Propia, Octubre 2002

SECTOR IV

El Sector IV tiene una población total de 25,750 habitantes.

Equipamiento Educativo Existente:

El Sector IV cuenta con 20 áreas destinadas al equipamiento educativo, de los cuales existen: 08 centros educativos estatales, 09 centros educativos particulares y 03 áreas de aporte al Ministerio de Educación sin construir. (ver Cuadro N° 16).

Equipamiento Educativo según R.N.C.:

- El centro educativo con nivel inicial debe servir a una población de 2,000 habitantes. Es decir, para servir el total de la población de este sector, se requiere de 13 centros educativos iniciales.
- El centro educativo con nivel primaria debe servir a una población de 5,000 habitantes a nivel de sector. Es decir, para servir el total de la población en este sector, se requiere de 05 centros educativos con nivel primaria.
- El centro educativo con nivel secundaria debe servir a una población de 5,000 habitantes a nivel de sector. Es decir, para servir el total de la población en este sector, se requiere de 05 centros educativos con nivel secundaria. (ver Cuadro N° 17).
- El área de aporte al Ministerio de Educación requerido según R.N.C. es el 2% del área sujeta a aportes, es decir para este sector que tiene un área sujeta a aportes de 1'544,837.70 m², se requiere un área de 30,896.75 m² para equipamiento educativo. (ver Cuadro N° 24)

CUADRO N° 16
EQUIPAMIENTO EDUCATIVO EXISTENTE – SECTOR IV

NIVEL DE EDUCACION	C.E. ESTATALES	C.E. PARTICULARES	TOTAL
CENTROS EDUCATIVOS CON NIVEL INICIAL	03	----	03
CENTROS EDUCATIVOS CON NIVEL INICIAL Y PRIMARIA	03	05	08
CENTROS EDUCATIVOS CON NIVEL PRIMARIA	01	----	01
CENTROS EDUCATIVOS CON NIVEL PRIMARIA Y SECUNDARIA	----	01	01
CENTROS EDUCATIVOS CON NIVEL INICIAL, PRIMARIA Y SECUNDARIA	01	03	04
AREAS DE APORTES AL MINISTERIO DE EDUCACIÓN, SIN CONSTRUIR			03
TOTAL			20

FUENTE: Elaboración Propia, Octubre 2002

CUADRO Nº 17
EQUIPAMIENTO EDUCATIVO EXISTENTE Y SEGÚN R.N.C. – SECTOR IV

NIVEL DE EDUCACION	TIPO	POBLACION EXISTENTE EN EL SECTOR (Hab.)	SEGÚN R.N.C.			EQUIPAMIENTO EDUCATIVO (Unid.)	EQUIP. EDUC. EXISTENTE (Unid.)	DÉFICIT (Unid.)	SUPERÁVIT (Unid.)
			POBLACION A SERVIR (Hab.)	RADIO DE INFLUENCIA (m)					
C.E. CON NIVEL INICIAL	E	25,750	2,000	200	13	15	-----	02	
C.E. CON NIVEL PRIMARIA	E ₁		5,000	1,000	05	15	-----	10	
C.E. CON NIVEL SECUNDARIA	E ₁		5,000	1,000	05	06	-----	01	

FUENTE: Elaboración Propia, Octubre 2002

SECTOR V

El Sector V tiene una población total de 19,495 habitantes.

Equipamiento Educativo Existente:

El Sector V cuenta con 15 áreas destinadas al equipamiento educativo, de los cuales existen: 04 centros educativos estatales, 07 centros educativos particulares y 04 áreas de aporte al Ministerio de Educación sin construir. (ver Cuadro N° 18).

Equipamiento Educativo según R.N.C.:

- El centro educativo con nivel inicial debe servir a una población de 2,000 habitantes. Es decir, para servir el total de la población de este sector, se requiere de 10 centros educativos iniciales.
- El centro educativo con nivel primaria debe servir a una población de 5,000 habitantes a nivel de sector. Es decir, para servir el total de la población en este sector, se requiere de 04 centros educativos con nivel primaria.
- El centro educativo con nivel secundaria debe servir a una población de 5,000 habitantes a nivel de sector. Es decir, para servir el total de la población en este sector, se requiere de 04 centros educativos con nivel secundaria. (ver Cuadro N° 19)
- El área de aporte al Ministerio de Educación requerido según R.N.C. es el 2% del área sujeta a aportes, es decir para este sector que tiene un área sujeta a aportes de 866,268.62 m², se requiere un área de 17,325.37 m² para equipamiento educativo. (ver Cuadro N° 24)

CUADRO N° 18
EQUIPAMIENTO EDUCATIVO EXISTENTE – SECTOR V

NIVEL DE EDUCACION	C.E. ESTATALES	C.E. PARTICULARES	TOTAL
CENTROS EDUCATIVOS CON NIVEL INICIAL	01	02	03
CENTROS EDUCATIVOS CON NIVEL INICIAL Y PRIMARIA	----	04	04
CENTROS EDUCATIVOS CON NIVEL PRIMARIA	01	----	01
CENTROS EDUCATIVOS CON NIVEL PRIMARIA Y SECUNDARIA	01	----	01
CENTROS EDUCATIVOS CON NIVEL INICIAL, PRIMARIA Y SECUNDARIA	01	01	02
AREAS DE APORTES AL MINISTERIO DE EDUCACIÓN, SIN CONSTRUIR			04
TOTAL			15

FUENTE: Elaboración Propia, Octubre 2002

CUADRO N° 19
EQUIPAMIENTO EDUCATIVO EXISTENTE Y SEGÚN R.N.C. – SECTOR V

NIVEL DE EDUCACION	TIPO	POBLACION EXISTENTE EN EL SECTOR (Hab.)	SEGÚN R.N.C.			EQUIP. EDUC. EXISTENTE (Unid.)	DÉFICIT (Unid.)	SUPERÁVIT (Unid.)
			POBLACION A SERVIR (Hab.)	RADIO DE INFLUENCIA (m)	EQUIPAMIENTO EDUCATIVO (Unid.)			
C.E. CON NIVEL INICIAL	E	19.495	2.000	200	10	09	01	-----
C.E. CON NIVEL PRIMARIA	E ₁		5.000	1.000	04	08	-----	04
C.E. CON NIVEL SECUNDARIA	E ₁		5.000	1.000	04	03	01	-----

FUENTE: Elaboración Propia, Octubre 2002

SECTOR VI

El Sector VI tiene una población total de 19,445 habitantes.

Equipamiento Educativo Existente:

El Sector VI cuenta con 17 áreas destinadas al equipamiento educativo, de los cuales existen: 02 centros educativos estatales, 08 centros educativos particulares y 07 áreas de aporte al Ministerio de Educación sin construir. (ver Cuadro N° 20).

Equipamiento Educativo según R.N.C.:

- El centro educativo con nivel inicial debe servir a una población de 2,000 habitantes. Es decir, para servir el total de la población de este sector, se requiere de 10 centros educativos iniciales.
- El centro educativo con nivel primaria debe servir a una población de 5,000 habitantes a nivel de sector. Es decir, para servir el total de la población en este sector, se requiere de 04 centros educativos con nivel primaria.
- El centro educativo con nivel secundaria debe servir a una población de 5,000 habitantes a nivel de sector. Es decir, para servir el total de la población en este sector, se requiere de 04 centros educativos con nivel secundaria. (ver Cuadro N° 21)
- El área de aporte al Ministerio de Educación requerido según R.N.C. es el 2% del área sujeta a aportes, es decir para este sector que tiene un área sujeta a aportes de 1'121,084.80 m², se requiere un área de 22,421.70 m² para equipamiento educativo. (ver Cuadro N° 24)

Cuadro Resumen de Equipamiento Educativo por Sectores (ver Cuadro N° 22)

Cuadro Resumen de Equipamiento Educativo por Niveles de Educación (ver Cuadro N° 23)

CUADRO N° 20
EQUIPAMIENTO EDUCATIVO EXISTENTE – SECTOR VI

NIVEL DE EDUCACION	C.E. ESTATALES	C.E. PARTICULARES	TOTAL
CENTROS EDUCATIVOS CON NIVEL INICIAL Y PRIMARIA	----	05	05
CENTROS EDUCATIVOS CON NIVEL PRIMARIA Y SECUNDARIA	02	----	02
CENTROS EDUCATIVOS CON NIVEL INICIAL, PRIMARIA Y SECUNDARIA	----	03	03
AREAS DE APORTES AL MINISTERIO DE EDUCACIÓN, SIN CONSTRUIR			07
TOTAL			17

FUENTE: Elaboración Propia. Octubre 2002

CUADRO N° 21

EQUIPAMIENTO EDUCATIVO EXISTENTE Y SEGÚN R.N.C. – SECTOR VI

NIVEL DE EDUCACION	TIPO	POBLACION EXISTENTE EN EL SECTOR (Hab.)	SEGÚN R.N.C.			EQUIPAMIENTO EDUCATIVO (Unid.)	EQUIP. EDUC. EXISTENTE (Unid.)	DÉFICIT (Unid.)	SUPERÁVIT (Unid.)
			POBLACION A SERVIR (Hab.)	RADIO DE INFLUENCIA (m)					
C.E. CON NIVEL INICIAL	E		2.000	200		10	08	02	----
C.E. CON NIVEL PRIMARIA	E ₁	19.445	5.000	1.000		04	10	----	06
C.E. CON NIVEL SECUNDARIA	E ₁		5.000	1.000		04	05	----	01

FUENTE: Elaboración Propia, Octubre 2002

CUADRO N° 22
CUADRO RESUMEN DE EQUIPAMIENTO EDUCATIVO POR SECTORES

SECTORES	C.E. ESTATALES	C.E. PARTICULARES	ÁREAS DE APOORTE AL MINIS. EDUC. SIN CONSTRUIR	TOTAL
SECTOR I	05	22	01	28
SECTOR II	04	19	02	25
SECTOR III	04	06	03	13
SECTOR IV	08	09	03	20
SECTOR V	04	07	04	15
SECTOR VI	02	08	07	17
TOTAL	27	71	20	118

FUENTE: Elaboración Propia, Octubre 2002

CUADRO N° 23
CUADRO RESUMEN DE EQUIPAMIENTO EDUCATIVO POR
NIVELES DE EDUCACION

NIVEL DE EDUCACION	EQUIPAMIENTO SEGÚN R.N.C. (Unid.)	EQUIPAMIENTO EXISTENTE (Unid.)	DÉFICIT (Unid.)	SUPERÁVIT (Unid.)
C.E. INICIAL	58	82	—	24
C.E. PRIMARIA	23	83	—	60
C.E. SECUNDARIA	23	39	—	16
TOTAL	104	204	—	100

FUENTE: Elaboración Propia, Octubre 2002

CUADRO N° 24

CUADRO RESUMEN – AREAS DE APORTES AL MINISTERIO DE EDUCACION

SECTORES	AREA SUJETA A APORTES (m2)	APORTES		DEFICIT	SUPERAVIT
		SEGUN R.N.C. 2% (m2)	AREA EXISTENTE (m2)		
SECTOR I	1'122,277.90	22,445.55	27,896.19	—	5,450.61
SECTOR II	1'001,151.60	20,023.03	21,694.61	—	1,671.58
SECTOR III	902,951.99	18,059.04	15,975.41	2,083.63	-----
SECTOR IV	1'544,837.70	30,896.75	21,982.03	8,914.72	—
SECTOR V	866,268.62	17,325.37	19,509.30	—	2,183.93
SECTOR VI	1'121,084.80	22,421.70	11,787.79	10,633.91	—
TOTAL	6'558,572.61	131,171.44	118,845.33	21,632.26	9,306.12

FUENTE: Elaboración Propia, Octubre 2002

EQUIPAMIENTO EDUCATIVO A NIVEL METROPOLITANO.

- El Instituto Superior Tecnológico (TECSUP), que ocupa un área de 83,411.94 m2. y brinda las siguientes carreras técnicas: Automotriz, Metal Mecánica, Electrónica, Informática y Electricidad.
- La Universidad Particular San Martín de Porres (UPSMP), que ocupa un área de 105,254.68 m2. y brinda las siguientes carreras profesionales: Administración, Economía, Contabilidad y Educación.

2. EQUIPAMIENTO RECREATIVO.

Los tipos de equipamiento recreativo identificados en el distrito de Santa Anita son:

- Equipamiento Recreativo de uso activo. (ver Plano P-05)
- Equipamiento Recreativo de uso pasivo. (ver Plano P-06)

EQUIPAMIENTO RECREATIVO POR SECTORES

SECTOR I

El sector I cuenta con 27 áreas para el equipamiento recreativo, que hace un total de 142,961.80m². y se distribuye en:

- Recreación Activa, existen 08 losas deportivas, que representa el 29.63% del total del área recreativa.
- Recreación Pasiva, existen 19 parques, que representa el 70.37% del total del área recreativa, de los cuales 18 se encuentran con veredas y área verde, y 01 se encuentra sin construir. (ver Cuadro N°25)

Según el R.N.C. para este sector que tiene un área sujeta aportes de 1'122,277.90 m²., se requiere un área de 101,005.01m². para recreación pública. (ver Cuadro N°26)

SECTOR II

El sector II, cuenta con 30 áreas destinados al equipamiento recreativo, que hace un total de 57,238.14m². y se distribuye en:

- Recreación Activa, existen 12 losas deportivas, que representa el 40.00% del total del área recreativa.
- Recreación Pasiva, existen 18 parques, que representa el 60.00% del total del área recreativa, de los cuales 15 se encuentran con veredas y área verde y 03 se encuentra sin construir. (ver Cuadro N°25)

Según el R.N.C. para este sector que tiene un área sujeta aportes de 1'001,151.60 m²., se requiere un área de 90,103.64 m². para recreación pública. (ver Cuadro N°26)

SECTOR III

El sector III, cuenta con 28 áreas destinados al equipamiento recreativo, que hace un total de 19,599.99m². y se distribuye en:

- Recreación Activa, existen 09 losas deportivas, que representa el 32.14% del total del área recreativa.
- Recreación Pasiva, existen 19 parques que representa el 67.86% del total del área recreativa, de los cuales 09 se encuentran con veredas y área verde y 10 se encuentra sin construir. (ver Cuadro N°25)

Según el R.N.C. para este sector que tiene un área sujeta aportes de 902,951.99 m²., se requiere un área de 99,324.72 m². para recreación pública. (ver Cuadro N°26)

SECTOR IV

El sector IV, cuenta con 35 áreas destinados al equipamiento recreativo, que hace un total de 84,314.98m². y se distribuye en:

- Recreación Activa, existen 13 losas deportivas, que representa el 37.14% del total del área recreativa.
- Recreación Pasiva, existen 22 parques, que representa el 62.86% del total del área recreativa, de los cuales 11 se encuentran con veredas y área verde, 05 se encuentran con área verde, sin vereda y 06 se encuentran se encuentra sin construir. (ver Cuadro N°25)

Según el R.N.C. para este sector que tiene un área sujeta aportes de 1'544,837.70m²., se requiere un área de 169,932.15m². para recreación pública. (ver Cuadro N°26)

SECTOR V

El sector V cuenta con 34 áreas para el equipamiento recreativo, que hace un total de 75,347.19m². y se distribuye en:

- Recreación Activa, existen 11 losas deportivas, que representa el 32.35% del total del área recreativa.
- Recreación Pasiva, existen 23 parques, que representa el 67.65% del total del área recreativa, de los cuales 15 se encuentran con veredas y área verde, 04 se encuentra con área verde y sin vereda y 04 se encuentran sin construir. (ver Cuadro N°25)

Según el R.N.C. para este sector que tiene un área sujeta aportes de 866,268.62m²., se requiere un área de 95,289.55m². para recreación pública. (ver Cuadro N°26)

SECTOR VI

El sector VI cuenta con 35 áreas para el equipamiento recreativo, que hace un total de 85,605.17m². y se distribuye en:

- Recreación Activa, existen 15 losas deportivas, que representa el 42.86% del total del área recreativa.
- Recreación Pasiva, existen 20 parques, que representa el 57.14% del total del área recreativa, de los cuales 14 se encuentran con veredas y área verde, 03 se encuentran con área verde y 03 se encuentra sin construir. (ver Cuadro N°25)

Según el R.N.C. para este sector que tiene un área sujeta aportes de 1'121,084.80m²., se requiere un área de 123,319.33m². para recreación pública. (ver Cuadro N°26)

CUADRO N° 25
TIPOS DE EQUIPAMIENTO RECREATIVO POR SECTORES

SECTORES	RECREACIÓN ACTIVA		RECREACIÓN PASIVA				TOTAL DE AREAS DESTINADAS A RECREACIÓN (%)
	LOSAS DEPORTIVAS (%)	TOTAL PARQUES (%)	PARQUES CON AREA VERDE Y VEREDAS	PARQUES CON AREA VERDE SIN VEREDAS	PARQUES SIN CONSTRUIR		
SECTOR I	08 (29.63%)	19 (70.37%)	18	-----	01	27 (100%)	
SECTOR II	12 (40.00%)	18 (60.00%)	15	-----	03	30 (100%)	
SECTOR III	09 (32.14%)	19 (67.86%)	09	-----	10	28 (100%)	
SECTOR IV	13 (37.14%)	22 (62.86%)	11	05	06	35 (100%)	
SECTOR V	11 (32.35%)	23 (67.65%)	15	04	04	34 (100%)	
SECTOR VI	15 (42.86%)	20 (57.14%)	14	03	03	35 (100%)	
TOTAL	68 (35.98%)	121 (64.02%)	82	12	27	189 (100%)	

FUENTE: Elaboración Propia, Octubre 2002

CUADRO N° 26
EQUIPAMIENTO RECREATIVO POR SECTORES

NIVEL DE SERVICIO	AREA SUJETA A APORTES (m2)	APORTES		DÉFICIT (m2)	SUPERÁVIT (m2)
		SEGUN R.N.C. (m2)	AREA EXISTENTE (m2)		
SECTOR I	1'122,277.90	101,005.01 (R3=9%)	142,961.80	----	41,956.79 (41.54%)
SECTOR II	1'001,151.60	90,103.64 (R3=9%)	57,238.14	32,865.50 (36.48%)	----
SECTOR III	902,951.99	99,324.72 (R4=11%)	19,599.99	79,724.73 (80.27%)	----
SECTOR IV	1'544,837.70	169,932.15 (R4=11%)	84,314.98	85,617.17 (50.38%)	----
SECTOR V	866,268.62	95,289.55 (R4=11%)	75,347.19	19,942.36 (20.93%)	----
SECTOR VI	1'121,084.80	123,319.33 (R4=11%)	85,605.17	37,714.16 (30.58%)	----
TOTAL	6'558,572.61	678,974.40	465,067.27	255,863.92	41,956.79

FUENTE: Elaboración Propia, Octubre 2002

EQUIPAMIENTO RECREATIVO A NIVEL DISTRITAL

En Recreación Activa se identifica el siguiente equipamiento:

- La Piscina Municipal, se encuentra ubicado en el Sector V, ocupa un área de 4,000 m2., y comprende: la Piscina Semi-olímpica de 15m x 25m. con una profundidad variable entre 0.90m. a 1.50m., cuenta con 06 carriles de natación, trampolines para saltos de 1 y 3 mts. de altura, una Poza Circular (patera) para la recreación de los niños, una Tribuna de 10 filas de asientos para 300 espectadores, vestuarios, duchas y baños para hombres y mujeres.
- El Estadio Municipal, se encuentra ubicado en el Sector IV, ocupa un área de 9,431.10 m2 y comprende: la Tribuna Principal con capacidad para 2,000 espectadores aprox., el campo de juego (51m. x 102m.), ambientes necesarios para los jugadores, servicios higiénicos para los espectadores, otros ambientes destinados para uso administrativo y playa de estacionamiento. (ver Plano P-04)

3. EQUIPAMIENTO DE SALUD.

Los tipos de equipamiento identificados en el distrito son:

- Puestos de Salud
- Centros de Salud
- Hospital General (Jorge Voto Bernales - ESSALUD)
- Hospital Especializado (Hermilio Valdizán)
(ver Plano P-07)

EQUIPAMIENTO DE SALUD POR SECTORES

SECTOR I

El sector I tiene una población de 20,130 habitantes

El sector cuenta con un centro de salud “Metropolitana”, ubicado en la zona industrial que ocupa un área provisional de 120.00m². y consta de: un área administrativa, consultorios, programas de salud del niño y la mujer, y programas de prevención (ver Cuadro N°27)

La jurisdicción de este centro de salud tiene un radio de influencia de aprox. 1,000m , sirviendo a una población de 15,840 hab. (ver Cuadro N°28)

SECTOR II

El sector II tiene una población de 14,895 habitantes.

En este sector se identifican un centro de salud que ocupa un área de 500m²., ubicado en la Coop. de Viv. Universal y un puesto de salud que ocupa un área de 420m², ubicado en el A.H. Huascar; que constan de: un área administrativa, consultorios, programas de salud del niño y la mujer, y programas de prevención. (ver Cuadro N°27)

La jurisdicción del centro de salud “Universal” tiene un radio de influencia de aprox 1,000m , sirviendo a una población de 11,282 hab El puesto de salud “Huascar” tiene un radio de influencia de 600m., sirviendo a una población de 9,657 hab. (ver Cuadro N°28)

SECTOR III

El sector III tiene una población de 16,045 habitantes.

En este sector se identifica 02 puestos de salud, ubicados en la Coop. de Viv. Santa Rosa de Quives y A.H. Cocheto, que ocupan un área de 280 00m². y 310 00m² respectivamente y constan de: un área administrativa, consultorios, programas de salud del niño y la mujer, y programas de prevención. (ver Cuadro N°27)

La jurisdicción del puesto de salud “Santa Rosa de Quives” tiene un radio de influencia de aprox. 600m, sirviendo a una población de 7,090 hab. El puesto de salud “Cocheto” tiene un radio de influencia de aprox. 600m, sirviendo a una población de 8,955 hab. (ver Cuadro N°28)

SECTOR IV

El sector IV tiene una población de 25,750 habitantes.

En este sector se identifican un centro de salud que ocupa un área de 480.00m², ubicado en la Coop. de Viv. Chancas de Andahuaylas y un puesto de salud que ocupa un área de 400m², ubicado en la Asoc. de Viv. San Carlos; que constan de: un área administrativa, consultorios, programas de salud del niño y la mujer, y programas de prevención. (ver Cuadro N°27)

La jurisdicción del centro de salud “Chancas de Andahuaylas” tiene un radio de influencia de aprox. 1,000m, sirviendo a una población de 19,535 hab. El puesto de salud “San Carlos” tiene un radio de influencia de aprox. 600m., sirviendo a una población de 9,830 hab. (ver Cuadro N°28)

SECTOR V

El sector V tiene una población de 19,495 habitantes.

En este sector se identifica un puesto de salud, ubicado en la Coop. de Viv. Viña San Francisco (local alquilado), que ocupan un área de 100m². en 2 niveles y consta de un área administrativa, consultorios, programas de salud del niño y la mujer, y programas de prevención. (ver Cuadro N°27)

La jurisdicción de este puesto de salud tiene un radio de influencia de aprox. 600m., sirviendo a una población de 10,440 hab. (ver Cuadro N°28)

SECTOR VI

El sector VI tiene una población de 19,445 habitantes

En este sector se identifica un puesto de salud “Productores”, ubicado en el interior del Mercado de Productores, que ocupa un área de 220.00m². y consta de: un área administrativa, consultorios, programas de salud del niño y la mujer, y programas de prevención. (ver Cuadro N°27)

La jurisdicción de este puesto de salud tiene un radio de influencia de aprox. 600m., sirviendo a una población de 4,680 hab. (ver Cuadro N° 28)

CUADRO N° 27
EQUIPAMIENTO DE SALUD POR SECTORES

SECTORES	PUESTO SALUD DIRECCION	AREA ADMINISTRATIVA	SERVICIOS QUE BRINDAN	PROGRAMAS QUE BRINDAN	JURISDICCION
SECTOR I	CENTRO DE SALUD 'METROPOLITANA'	<ul style="list-style-type: none"> - SALA DE ESPERA - JEFATURA - ADMISIÓN - CAJA - ESTADÍSTICA-PERSONAL - S.H. PERSONAL - S.H. PUBLICO 	<ul style="list-style-type: none"> - TRIAJE - FARMACIA - TOPICO - MEDICINA GENERAL - OBSTETRICIA - ODONTOLOGIA - INMUNIZACIONES 	<ul style="list-style-type: none"> - PROGRAMA DE CONTROL DE TUBERCULOSIS (PCT) - PROGRAMA SALUD DE LA MUJER Planificación familiar Control prenatal Control de cáncer del cuello uterino y mamarío - PROGRAMA NIÑO SANO Nutrición Vacunación 	<ul style="list-style-type: none"> - URB. SANTA ANITA - URB. LOS ROBLES - URB. LOS FICUS - A.H. SANTA ANITA - A.H. LOS GERANIOS - A.H. RODRÍGUEZ DE MENDOZA <p align="center">R.I. 1000m.</p>
SECTOR II	CENTRO DE SALUD 'UNIVERSAL'	<ul style="list-style-type: none"> - SALA DE ESPERA - JEFATURA - ADMISIÓN - CAJA - ESTADÍSTICA - S.H. PERSONAL - S.H. PUBLICO 	<ul style="list-style-type: none"> - TRIAJE - FARMACIA - TOPICO - LABORATORIO CLINICO - MEDICINA GENERAL - OBSTETRICIA - ODONTOLOGIA - PSICOLOGIA 	<ul style="list-style-type: none"> - AREA DE TRANSMISIBLE Programa de control de tubercubsis Zoonosis Enfermedades de transmisión sexual - PROGRAMA SALUD DE LA MUJER Planificación familiar Control prenatal Control de cáncer del cuello uterino y mamarío - PROGRAMA NIÑO SANO Nutrición Vacunación - PROGRAMA DE INMUNIZACIONES - PROGRAMA DE SALUD MENTAL 	<ul style="list-style-type: none"> - COOP. VIV. TAYACAJA - COOP. VIV. UNIVERSAL (compartido con el Puesto de Salud Huáscar) - URB. ALTO DE LOS FICUS - URB. VILLA ACHIRANA <p align="center">R. I. 1000m.</p>
	PUESTO DE SALUD 'HUASCAR'	<ul style="list-style-type: none"> - SALA DE ESPERA - JEFATURA - ADMISIÓN - CAJA - AUDITORIO - S.H. PERSONAL - S.H. PUBLICO 	<ul style="list-style-type: none"> - TRIAJE - FARMACIA - TOPICO - LABORATORIO CLINICO - MEDICINA GENERAL - OBSTETRICIA - ODONTOLOGIA - PSICOLOGIA - CIRUGIA MENOR 	<ul style="list-style-type: none"> - PROGRAMA DE CONTROL DE TUBERCULOSIS (PCT) - PROGRAMA SALUD DE LA MUJER Planificación familiar Control prenatal Control de cáncer del cuello uterino y mamarío - PROGRAMA NIÑO SANO Nutrición Vacunación - PROGRAMA DE SALUD MENTAL 	<ul style="list-style-type: none"> - A.H. LOS JARDINES - COOP. VIV. LOS MOLLES - A.H. HUASCAR - COOP. VIV. UNIVERSAL (compartido con el Centro de Salud Universal) <p align="center">R. I. 600m.</p>
SECTOR III	PUESTO DE SALUD 'NOCHETO'	<ul style="list-style-type: none"> - SALA DE ESPERA - JEFATURA - ADMISIÓN - CAJA - S.H. PERSONAL - S.H. PUBLICO 	<ul style="list-style-type: none"> - TRIAJE - FARMACIA - TOPICO - ASISTENTA SOCIAL - LABORATORIO CLINICO - MEDICINA GENERAL - OBSTETRICIA - ODONTOLOGIA - PSICOLOGIA 	<ul style="list-style-type: none"> - PROGRAMA DE CONTROL DE TUBERCULOSIS (PCT) - PROGRAMA SALUD DE LA MUJER Planificación familiar Control prenatal - PROGRAMA NIÑO SANO Nutrición Vacunación 	<ul style="list-style-type: none"> - A.H. LAS MALVINAS - A.H. VISTA ALEGRE - A.H. LOS EUCALIPTOS - A.H. CRISTO REY - A.H. LOS HIJOS DE PERALES - A.H. PERALES - A.H. NOCHETO - A.H. 8 DE FEBRERO <p align="center">R. I. 600m.</p>
	PUESTO DE SALUD 'SANTA ROSA DE QUIVES'	<ul style="list-style-type: none"> - SALA DE ESPERA - JEFATURA - ADMISIÓN - CAJA - S.H. PERSONAL - S.H. PUBLICO 	<ul style="list-style-type: none"> - TRIAJE - FARMACIA - TOPICO - LABORATORIO CLINICO - MEDICINA GENERAL - OBSTETRICIA - ODONTOLOGIA 	<ul style="list-style-type: none"> - PROGRAMA DE CONTROL DE TUBERCULOSIS (PCT) - PROGRAMA SALUD DE LA MUJER Planificación familiar Control prenatal - PROGRAMA NIÑO SANO Nutrición Vacunación 	<ul style="list-style-type: none"> - URB. LA ACHIRANA - COOP. VIV. MANUEL CORREA - COOP. VIV. VIRGEN DE LAS NIEVES - A.H. LAS TERRAZAS - COOP. VIV. SANTA ROSA DE QUIVES <p align="center">R. I. 600m.</p>

SECTORES	PUESTO SALUD DIRECCION	AREA ADMINISTRATIVA	SERVICIOS QUE BRINDAN	PROGRAMAS QUE BRINDAN	JURISDICCION
SECTOR IV	PUESTO DE SALUD "SAN CARLOS"	- SALA DE ESPERA - JEFATURA - ADMISIÓN - CAJA - S.H. PERSONAL - S.H. PUBLICO	- TRIAJE - FARMACIA - TOPICO - ASISTENTA SOCIAL - LABORATORIO CLINICO - MEDICINA GENERAL - OBSTETRICIA	- PROGRAMA DE CONTROL DE TUBERCULOSIS (PCT) - PROGRAMA SALUD DE LA MUJER Planificación familiar Control prenatal Control de cáncer del cuello uterino y mamarío - PROGRAMA NIÑO SANO Nutrición Vacunación	- COOP. VIV. PACHACUTEC - URB. EL ASESOR II - ASOC. VIV. LOS PINOS - ASOC. VIV. LOS PORTALES - ASOC. VIV. LAS VEGAS - ASOC. VIV. LAS FLORES - ASOC. VIV. SAN CARLOS R.I. 600m.
	CENTRO DE SALUD "CHANCAS DE ANDAHUAYLAS"	- SALA DE ESPERA - JEFATURA - ADMISIÓN - CAJA - S.H. PERSONAL - S.H. PUBLICO	- TRIAJE - FARMACIA - TOPICO - LABORATORIO CLINICO - MEDICINA GENERAL - OBSTETRICIA - ODONTOLOGIA - FISIOTERAPIA - PSICOLOGIA - SERVICIO SOCIAL	- PROGRAMA DE CONTROL DE TUBERCULOSIS (PCT) - PROGRAMA SALUD DE LA MUJER Planificación familiar Control prenatal Control de cáncer del cuello uterino y mamarío - PROGRAMA NIÑO SANO Nutrición Vacunación Control de crecimiento	- URB. LAS PRADERAS - ASOC. VIV. LA ENCALADA - ASOC. VIV. 23 DE SETIEMBRE - ASOC. VIV. VILLA LA OROYA - COOP. VIV. CHANCAS DE ANDAHUAYLAS - ASOC. VIV. LA ENCALADA II ETAPA - ASOC. VIV. INTIHUATANA - ASOC. VIV. LOS JARDINES DE LA ENCALADA R.I. 1000m.
SECTOR V	PUESTO DE SALUD "VIÑA SAN FRANCISCO"	- SALA DE ESPERA - JEFATURA - ADMISIÓN - CAJA - S.H. PERSONAL - S.H. PUBLICO	- TRIAJE - FARMACIA - TOPICO - MEDICINA GENERAL - OBSTETRICIA - ODONTOLOGIA - ENFERMERIA	- PROGRAMA DE CONTROL DE TUBERCULOSIS (PCT) - PROGRAMA SALUD DE LA MUJER Planificación familiar Control prenatal Control de cáncer del cuello uterino y mamarío - PROGRAMA NIÑO SANO Nutrición Vacunación	- COOP. VIV. BENJAMIN DOIG - URB. PORTADA DE CERES - ASOC. VIV. JARDINES DE LA ENCALADA - URB. EL ASESOR I - COOP. VIV. VIÑA SAN FRANCISCO - A.H. 29 DE ENERO R.I. 600m.
SECTOR VI	PUESTO DE SALUD "PRODUCTORES"	- SALA DE ESPERA - JEFATURA - ADMISIÓN - CAJA - S.H. PERSONAL - S.H. PUBLICO	- TRIAJE - FARMACIA - TOPICO - MEDICINA GENERAL - OBSTETRICIA Y GINECOLOGIA - PEDIATRIA - CIRUGIA MENOR	- PROGRAMA DE CONTROL DE TUBERCULOSIS (PCT) - PROGRAMA SALUD DE LA MUJER Planificación familiar Control prenatal Control de cáncer del cuello uterino y mamarío - PROGRAMA NIÑO SANO Nutrición Vacunación	- COOP. VIV. SANTA AURELIA - ASOC. VIV. SAPOTAL II ETAPA - MERCADO DE PRODUCTORES - ASOC. VIV. SANTA ANITA R.I. 600m.

FUENTE. Elaboración Propia. Octubre 2002

**CUADRO N° 28
EQUIPAMIENTO DE SALUD POBLACIÓN SERVIDA**

SECTORES	PUESTO DE SALUD DIRECCION	POBLACION TOTAL (Hab.)	POBLACION SERVIDA SEGUN SU JURISDICCION (Hab.)	SEGUN R.N.C.		OBSERVACIONES
				POBLACION SERVIDA (Hab.)	RADIO DE INFLUENCIA (mts.)	
SECTOR I	CENTRO DE SALUD "METROPOLITANA"	20.130	15.840	30.000	1.000	Una poblacion de 4.290 (21.31%) hab. de este sector se sirven del Centro de Salud Universal
SECTOR II	CENTRO DE SALUD "UNIVERSAL"	14.895	11.282	30.000	1.000	La poblacion de este sector se encuentra abastecida
				2.500 - 7.500	600	
SECTOR III	PUESTO DE SALUD "HUASCAR"	16.045	8.955	2.500 - 7.500	600	La poblacion de este sector se encuentra abastecida
				2.500 - 7.500	600	
SECTOR IV	PUESTO DE SALUD "SANTA ROSA DE QUIVES"	25.750	9.830	2.500 - 7.500	600	La poblacion de este sector se encuentra abastecida
				30.000	1.000	
SECTOR V	PUESTO DE SALUD "VIÑA SAN FRANCISCO"	19.495	10.440	2.500 - 7.500	600	Una poblacion de 9.055 (46.45%) hab. de este sector no está servida por este Puesto de Salud
SECTOR VI	PUESTO DE SALUD "PRODUCTORES"	19.445	4.680	2.500 - 7.500	600	Una poblacion de 14.765 (75.93%) hab. de este sector asisten a los demas establecimientos de salud del distrito

FUENTE: Elaboracion Propia. Octubre 2002

EQUIPAMIENTO DE SALUD A NIVEL DISTRITAL Y METROPOLITANO.

- El Hospital General Jorge Voto Bernales de ESSALUD, brinda servicios a nivel distrital, en las diferentes disciplinas: Medicina General, Pediatría, Ginecología, Odontología, Nutrición, Geriatria, hospitalización y otros.
- El Hospital Especializado Hermilio Valdizán, nosocomio que brinda servicio de salud mental a nivel metropolitano. (ver Plano P-07)

4. EQUIPAMIENTO COMERCIAL.

Los tipos de equipamiento comercial que se identifica en el distrito son:

- A nivel local, se identifican bodegas, panaderías, farmacias, etc.
- A nivel vecinal, se identifican mercados formales e informales
- A nivel sectorial, se identifican las galerías comerciales con artículos diversos y la presencia de cadenas de comida rápida como KFC y Pizza Hut, ubicados en el Ovalo de Santa Anita.
- A nivel inter-distrital, se identifica el Mercado de Productores, el Mercado Mayorista y las sucursales bancarias.

(ver Plano P-08)

EQUIPAMIENTO COMERCIAL POR SECTORES

A continuación se identificarán los mercados formales e informales por sectores:

SECTOR I

En este sector se identifican 06 mercados formales y 127 ambulantes ubicados en las proximidades de los mercados formales, ocupando vía pública, en ellos se expenden cotidianamente abarrotes, verduras, carnes, frutas, comida, jugos, plásticos, etc.

Según el R.N.C. un mercado sirve a un población de 2,500 hab. y para este sector que tiene una población de 20,130 habitantes se requiere 08 mercados. (ver Cuadro N°29)

SECTOR II

En este sector se identifican 04 mercados formales y 130 ambulantes ubicados en las proximidades de los mercados formales, ocupando vía pública, en ellos se expenden cotidianamente abarrotes, verduras, carnes, frutas, comida, jugos, plásticos, etc.

Según el R.N.C. un mercado sirve a un población de 2,500 hab. y para este sector que tiene una población de 14,895 habitantes se requiere 06 mercados. (ver Cuadro N° 29)

SECTOR III

En este sector se identifican 04 mercados formales y 08 ambulantes ubicados en las proximidades de los mercados formales, ocupando vía pública, en ellos se expenden cotidianamente abarrotes, verduras, carnes, frutas, comida, jugos, plásticos, etc.

Según el R.N.C. un mercado sirve a un población de 2,500 hab. y para este sector que tiene una población de 16,045 habitantes se requiere 06 mercados. (ver Cuadro N°29)

SECTOR IV

En este sector se identifican 06 mercados formales y 232 ambulantes ubicados en las proximidades de los mercados formales, ocupando vía pública, en ellos se expenden cotidianamente abarrotes, verduras, carnes, frutas, comida, jugos, plásticos, etc.

Según el R.N.C. un mercado sirve a un población de 2,500 hab. y para este sector que tiene una población de 25,750 habitantes se requiere 10 mercados. (ver Cuadro N°29)

SECTOR V

En este sector se identifican 04 mercados formales, y 65 ambulantes ubicados en las proximidades de los mercados formales, ocupando vía pública, en ellos se expenden cotidianamente abarrotes, verduras, carnes, frutas, comida, jugos, plásticos, etc.

Según el R.N.C. un mercado sirve a un población de 2,500 hab. y para este sector que tiene una población de 19,495 habitantes se requiere 08 mercados. (ver Cuadro N°29)

SECTOR VI

En este sector se identifican 06 mercados formales, y 24 ambulantes ubicados en las proximidades de los mercados formales, ocupando vía pública, en ellos se expenden cotidianamente abarrotes, verduras, carnes, frutas, comida, jugos, plásticos. etc.

Según el R.N.C. un mercado sirve a una población de 2,500 hab. y para este sector que tiene una población de 19,445 habitantes se requiere 08 mercados. (ver Cuadro N° 29)

CUADRO N°29
EQUIPAMIENTO COMERCIAL POR SECTORES

SECTORES	POBLACIÓN TOTAL (Hab.)	SEGÚN R.N.C.		EQUIPAMIENTO EXISTENTE		DEFICIT	SUPERAVIT
		POBLACION SERVIDA (Hab.)	MERCADOS (Unid.)	MERCADOS FORMALES	AMBULANTES		
SECTOR I	20.130	2.500	08	06	127	02	-----
SECTOR II	14.895	2.500	06	04	130	02	-----
SECTOR III	16.045	2.500	06	04	08	02	-----
SECTOR IV	25.750	2.500	10	06	232	04	-----
SECTOR V	19.495	2.500	08	04	65	04	-----
SECTOR VI	19.445	2.500	08	06	24	02	-----
TOTAL	115.760	15.000	46	30	586	16	-----

FUENTE: Elaboración Propia, Octubre 2002

EQUIPAMIENTO COMERCIAL A NIVEL INTER-DISTRITAL.

- El Mercado de Productores, se encuentra ubicado en el Sector IX, ocupa un área de 137,685m²., se desarrolla a nivel inter-distrital y también abastece a los numerosos mercados de Santa Anita En el se expenden productos de primera necesidad al por mayor y menor.
- El Mercado Mayorista, se encuentra ubicado en el Sector IX, ocupa un area de 697,630.40m². actualmente sin funcionamiento.
- El Centro Bancario ubicado en el Sector VII, alberga 08 sucursales bancarias (Banco Nuevo Mundo, Banco de Crédito, Banco Wiese Sudameris, Citibank, Banco Financiero, Banco Interamericano de Finanzas, Banco Sudamericano y Banco Interbank)

En el Sector I, paralelo a la Carretera Central también se localizan 05 sucursales bancarias (Banco de Comercio, Banco Continental, Banco de la acción, Mi Banco y Banco del Trabajo).

5. EQUIPAMIENTO CULTURAL.

En el distrito se localiza el siguiente equipamiento cultural:

- La Biblioteca Municipal, forma parte del Centro Cívico Municipal, ubicado en la Coop. Viv. Universal - Sector II, ocupa un área de 239.30m². y consta de: depósito de libros, sala de lectura y sala de cómputo. El nivel de servicio es distrital.
- El Auditorio Municipal, forma parte del Centro Cívico Municipal, ubicado en la Coop. Viv. Universal - Sector II, ocupa un área de 995 95m². con capacidad para 800 espectadores. Actualmente se encuentra en construcción.
- Cabe mencionar que el distrito de Santa Anita cuenta con 2 huacas como son: La Huaca Bellavista, ubicado en la Urb. Alameda de Ate - Sector V y la Huaca Perales, ubicado en la Coop. Viv. Universal 3ra. etapa - Sector I. (ver Plano P-09)

6. EQUIPAMIENTO ADMINISTRATIVO.

En el distrito se localizan diferentes organismos descentralizados, cuyo servicio abarcan los distritos que conforman Lima-Este (San Juan de Lurigancho, Ate-Vitarte, El Agustino y Santa Anita).

El equipamiento administrativo se divide en:

Institucional:

- Municipalidad Distrital, ubicado en el Centro Cívico Municipal, Av. Eucaliptos S/N cdra.12, Coop. Viv. Universal - Sector II.
- Ministerio Público, ubicado en el Centro Cívico Municipal, Av. Eucaliptos S/N cdra.12, Coop. Viv. Universal - Sector II.
- Registros Públicos, ubicado en la Mz. L3, Coop. Viv. Universal – Sector II.
- Jefatura de Investigación Criminal – Este PNP (JEINCRI), ubicado en el Centro Cívico Municipal, Av. Eucaliptos S/N cdra.12, Coop. Viv. Universal - Sector II.

- Primer Juzgado de Paz Letrado, ubicado en el Jr. Los Álamos cdra. 3, Urb. Los Ficus – Sector I.
- Segundo Letrado de Paz Letrado, ubicado en el Jr. Los Álamos cdra. 3, Urb. Los Ficus – Sector I.
- Defensoría del Pueblo, ubicado en el Jr. Los Jilgueros cdra. 1, Urb. Santa Anita - Sector I.
- RENIEC, ubicado en la Av. Manuel C. De La Torre esq. Jr. Minería, Zona Industrial - Sector VII.
- Empresa Eléctrica LUZ DEL SUR, ubicado en la Av. Los Ruiseñores esq. Carretera Central - Sector VII.

Seguridad:

- Comisaría de Santa Anita, ubicado en el Jr. Ciro Alegria Mz. K2 - Sector II.
- Dirección de Seguridad de Bancos “Aguila Negra”, ubicado en la Av. Francisco Bolognesi - Zona Industrial - Sector VII.
- Dirección de Robos de Vehículos “DIROVE”, ubicado en la Av. Francisco Bolognesi – Zona Industrial - Sector VII.
- Unidad de Control de Tránsito Lima – Este de la Dirección General de Seguridad Vial de la Policía Nacional del Perú, ubicado en la Av. 7 de Junio esq. Jr. Juan Sepúlveda, Urb. Los Ficus - Sector I.
- Compañía de Bomberos Voluntarios, ubicado en la Av. 7 de Junio esq. Jr. Los Pinos, Urb. Los Ficus - Sector I.

Comunicación:

- Telefónica, ubicado en la Av. 7 de Junio esq. Jr. Los Cedros, Urb. Los Ficus - Sector I.
- Oficina de Correo, ubicado en la Av. Los Ruiseñores, Urb. Santa Anita - Sector I.
(ver Plano P-10)

7. EQUIPAMIENTO DE CULTO.

No es sorprendente la presencia mayoritaria de la población que profesa la religión católica. Sin embargo, en Santa Anita como en otros distritos de la provincia de Lima se aprecia la emergencia y crecimiento relativo de otros cultos.

Se determina que aprox. un 90% de la población es católica, un 5% son evangelistas, un 3% pertenecen a otras religiones y un 2% no tienen ningún culto.

En suma casi un 10% de la población no es católica o ha dejado de serlo.

A continuación se identifican:

Capillas católicas:

- Parroquia “San Alfonso de Ligorio”, ubicado en la Plaza de Armas – Sector I
- Capilla “La Sagrada Familia”, ubicado en la Urb. Los Ficus - Sector I.
- Capilla “La Cena del Señor”, ubicado en la Coop. Viv. Universal - Sector II.
- Capilla “San José Obrero” ubicado en la Asoc. Viv. San Carlos - Sector IV.
- Capilla “Virgen María Inmaculada Concepción”, ubicado en la Asoc. Viv. Sol de Santa Anita - Sector VI.
- Capilla “Santa Rosa de Quives”, ubicado en la Coop Viv. Santa Rosa de Quives - Sector III.
- Capilla “Cuerpo de Cristo”, ubicado en la Coop. Viv. Andahuaylas - Sector IV.
- Capilla “Santísima Trinidad”, ubicado en el A. H. Cocheto - Sector III.
- Capilla “Virgen de Chapi”, ubicado en la Coop. Viv. Benjamín Doig - Sector V.

Iglesias de los Mormones:

- Asociación Peruana de la Iglesia de Jesucristo de los Santos de los Últimos Días, ubicado en la Av. Francisco Bolognesi Mz. O3 – Sector I.
- Asociación Peruana de la Iglesia de Jesucristo de los Santos de los últimos Días, ubicado en la Av. Santa Rosa – Zona Industrial – Sector VI.

(ver Plano P-11)

8. SERVICIOS COMUNALES.

En las últimas décadas en Lima Metropolitana y el Callao, a raíz de la profundización de la crisis económica y de la política de reajuste económico, han surgido los Comités de Vaso de Leche y los Comedores o Cocinas Populares, para ampliar los márgenes de sobrevivencia de la población que vive en condiciones de pobreza.

Los Comités de Vaso de Leche están directamente vinculados a la Municipalidad Distrital a través de un programa especial. Los Comedores Populares tienen diversas formas de obtención de las subvenciones, como es el caso de los autogestionarios, los parroquiales y otros que reciben ayuda del PRONAA.

A continuación se identifican los Comedores Populares y Club de Madres, por sectores:

SECTOR I

En este sector se identifican 06 club de madres, todos ellos se localizan en áreas de propiedad privada.

SECTOR II

En este sector se identifican 09 comedores populares y 05 club de madres, de los cuales 13 se localizan en áreas de propiedad privada y 01 club de madres ocupa terreno de otros fines.

SECTOR III

En este sector se identifican 08 comedores populares y 07 club de madres, todos ellos se localizan en áreas de propiedad privada.

SECTOR IV

En este sector se identifican 11 comedores populares y 12 club de madres, de los cuales 03 comedores y 01 club de madres ocupan terrenos de otros fines y el resto que viene a ser 19 se localizan en áreas de propiedad privada.

SECTOR V

En este sector se identifican 02 comedores populares y 02 club de madres, todos ellos ocupan áreas de propiedad privada.

SECTOR VI

En este sector se identifican 06 comedores populares y 02 club de madres, todos ellos ocupan áreas de propiedad privada.

(ver Cuadros N° 30, 31 y 32)

(ver Plano P-12 y P-13)

Vaso de Leche:

En el distrito se localiza alrededor de 44 Comités de Vaso de Leche para un total de 31,036 beneficiarios entre niños, madres gestantes y personas de la tercera edad.

El reparto de vaso de leche se dan mayormente en las viviendas de las Presidentas de cada Comité o Comedores Populares.

**CUADRO Nº 30
COMEDORES POPULARES**

SECTORES	AGRUPACION URBANA	DIRECCION	OBSERVACIONES
SECTOR II	COOP. VIV. LOS MOLLES	SEÑOR DE LUREN	P. PRIVADA
	COOP. VIV. TAYACAJA	COCINA FAMILIAR Nº 60	P. PRIVADA
	COOP. VIV. UNIVERSAL	CENA DEL SEÑOR MARIA AUXILIADORA	P. PRIVADA
		COCINA FAMILIAR Nº 21 MICAELA BASITIDAS	P. PRIVADA
		EJERCITO DE SALVACION	P. PRIVADA
	A.H. HUASCAR	SANTA ROSA DE LIMA	TERRENOS DESTINADOS A ESTE USO
A.H. LOS JARDINES	MARIA P. DE BELLIDO	P. PRIVADA	
SECTOR III	COOP. VIV. MANUEL CORREA	VIRGEN DEL PERPETUO SOCORRO	P. PRIVADA
	COOP. VIV. VIRGEN DE LAS NIEVES	NIÑOS DESAMPARADOS	P. PRIVADA
		VIRGEN DE LAS NIEVES	P. PRIVADA
	A.H. LOS EUCALIPTOS	LOS EUCALIPTOS	P. PRIVADA
	A.H. NOCHETO	NOCHETO	P. PRIVADA
	A.H. EL TREBOL	MARIA DE LIGORIO	P. PRIVADA
	A.H. SAN MARCOS	VIRGEN DE LA ASUNCION	P. PRIVADA
SAN MARCOS		P. PRIVADA	
A.H. LAS TERRAZAS	SAN ISIDRO LABRADOR	P. PRIVADA	
SECTOR IV	COOP. VIV. PACHACUTEC	MARIA MILAGROSA	P. PRIVADA
	COOP. VIV. CHANCAS DE ANDAHUAYLAS	CUERPO DE CRISTO I	P. PRIVADA
		CUERPO DE CRISTO II	P. PRIVADA
		CUERPO DE CRISTO III	P. PRIVADA
		URANMARCA	P. PRIVADA
SANTA ISABEL		P. PRIVADA	
COMUNIDAD TESALONICA		P. PRIVADA	
MARIA P. DE BELLIDO Nº 65	TERRENO OTROS FINES		
ASOC. VIV. SAN CARLOS	SAN CARLOS VIRGEN DE FATIMA	TERRENO OTROS FINES TERRENO OTROS FINES	
ASOC. VIV. LA ENCALADA	ROSA DE SARON	P. PRIVADA	
SECTOR V	COOP. VIV. BENJAMIN DOJIG LOSSIO	VIRGEN DE CHAPI COCINA FAMILIAR Nº 05	P. PRIVADA
	COOP. VIV. VIÑA SAN FRANCISCO	VIÑA SAN FRANCISCO	P. PRIVADA
SECTOR VI	COOP. VIV. MIGUEL GRAU	COCINA FAMILIAR Nº 14	TERRENO OTROS FINES
	COOP. VIV. JULIO C. TELLO	JULIO C. TELLO	P. PRIVADA
	ASOC. VIV. MONTERREY	COMEDOR PARROQUIAL "SANTA ROSA MONTERREY"	P. PRIVADA
	ASOC. VIV. SOL DE SANTA ANITA	COCINA FAMILIAR	P. PRIVADA
	ASOC. VIV. 23 DE SETIEMBRE	SAN MARTIN DE PORRES	P. PRIVADA
	ASOC. VIV. VILLA SANTA ANITA	VILLA SANTA ANITA	P. PRIVADA

FUENTE: Elaboración Propia, Octubre 2002

**CUADRO N°31
CLUB DE MADRES**

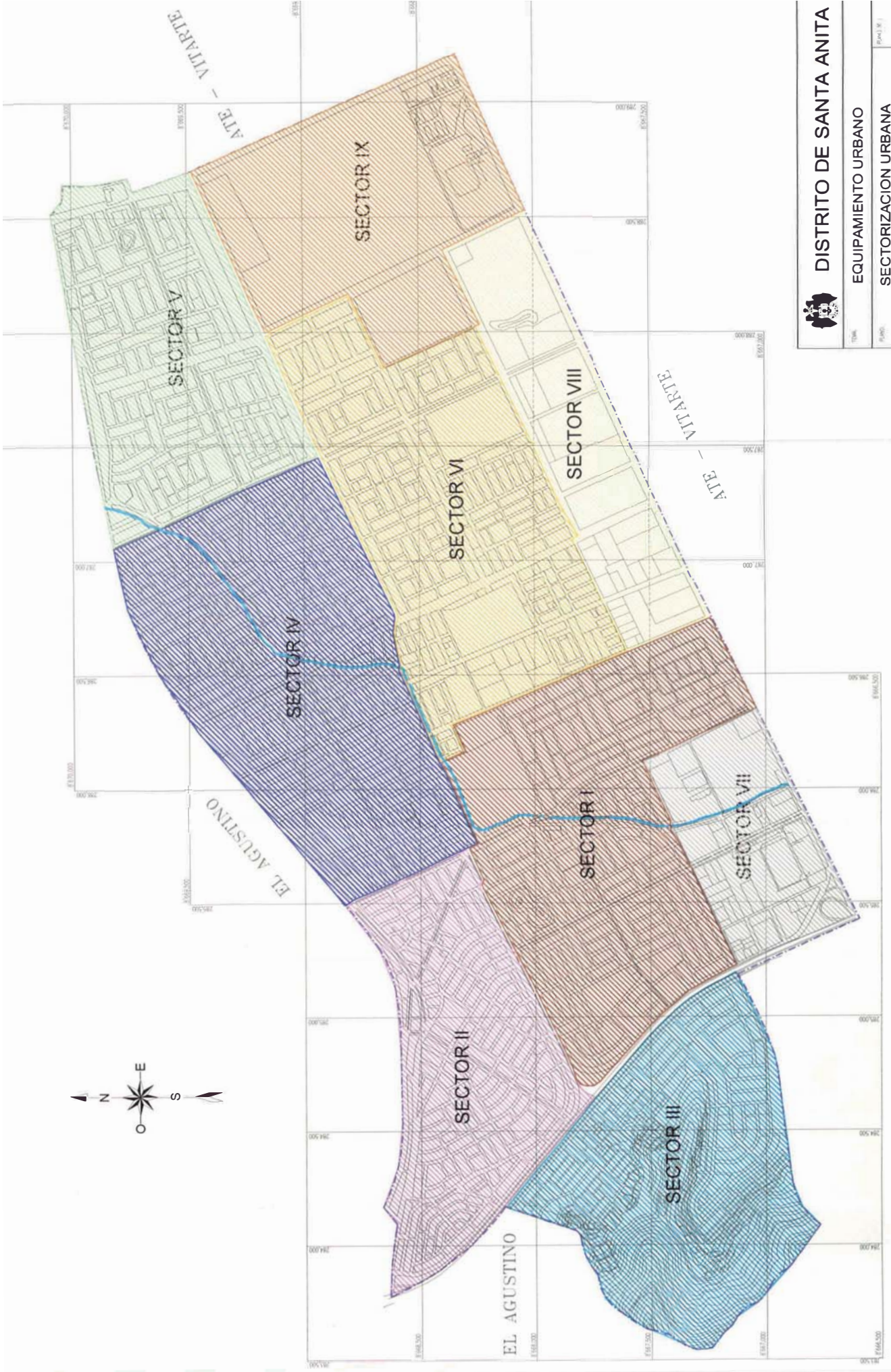
SECTORES	AGRUPACION URBANA	NOMBRE DEL CLUB DE MADRES	OBSERVACIONES	
SECTOR I	URB. LOS FICUS	SAN MARTIN DE PORRES PRE-COCINA VECINAL Y FAMILIAR VIRGEN DEL ROSARIO MAMAY HUASI LOS FICUS	P. PRIVADA P. PRIVADA P. PRIVADA P. PRIVADA P. PRIVADA	
	URB. ALTO LOS FICUS	MICAELA BASTIDAS	P. PRIVADA	
SECTOR II	COOP. VIV. TAYACAJA	INDOAMERICA CRUZ DE MOTUPE	P. PRIVADA TERRENO OTROS FINES	
	COOP. VIV. UNIVERSAL	SEÑOR DE MURUHUYAY FRATERNIDAD	P. PRIVADA P. PRIVADA	
	A.H. HUASCAR	SANTA RITA DE HUASCAR	P. PRIVADA	
SECTOR III	URB. LA ACHIRANA	SAN JOSE OLIVERO	P. PRIVADA	
	COOP. VIV. MANUEL CORREA	VIRGEN DE LAS MERCEDES	P. PRIVADA	
	COOP. VIV. SANTA ROSA DE QUIVES	MARIA ELIAS DE HUAPAYA	P. PRIVADA	
	A.H. NOCHETO	MICAELA BASTIDAS	P. PRIVADA	
	A.H. VISTA ALEGRE	VISTA ALEGRE	P. PRIVADA	
	A.H. LOS EUCALIPTOS	BELLA DURMIENTE	P. PRIVADA	
	A.H. LOS PERALES	LOS PERALES MATERNO - INFANTIL	P. PRIVADA P. PRIVADA	
SECTOR IV	COOP. VIV. CHANCAS DE ANDAHUAYLAS	SANTA ROSA DE LIMA MADRES SOLIDARIAS 1RO. DE MAYO LAS BUENAS NUEVAS HORTENCIA PARDO FE Y ALEGRIA CORAZON DE JESUS NUEVA ESPERANZA LAS MERCEDES MARTIR DEL HOGAR	P. PRIVADA P. PRIVADA TERRENO OTROS FINES P. PRIVADA P. PRIVADA P. PRIVADA P. PRIVADA P. PRIVADA P. PRIVADA P. PRIVADA	
		ASOC. VIV. SAN CARLOS	VICTORIA DE LA TORRE	P. PRIVADA
		A.H. 29 DE ENERO	SANTA ROSA DE LIMA	P. PRIVADA
		SECTOR V	COOP. VIV. BENJAMIN DOIG	SAN JOSE DE BENJAMIN DOIG SAN GERONIMO
SECTOR VI				ASOC. VIV. MONTERREY
		ASOC. VIV. SOL DE SANTA ANITA	MARIA AUXILIADORA	P. PRIVADA

FUENTE: Elaboración Propia, Octubre 2002

CUADRO N° 32
CUADRO RESUMEN – COMEDORES POPULARES Y CLUB DE MADRES

SECTORES	COMEDORES POPULARES	CLUB DE MADRES	TOTAL
SECTOR I	---	06	06
SECTOR II	09	05	14
SECTOR III	08	07	15
SECTOR IV	11	12	23
SECTOR V	02	02	04
SECTOR VI	06	02	08
TOTAL	36	34	70

FUENTE: Elaboración Propia, Octubre 2002





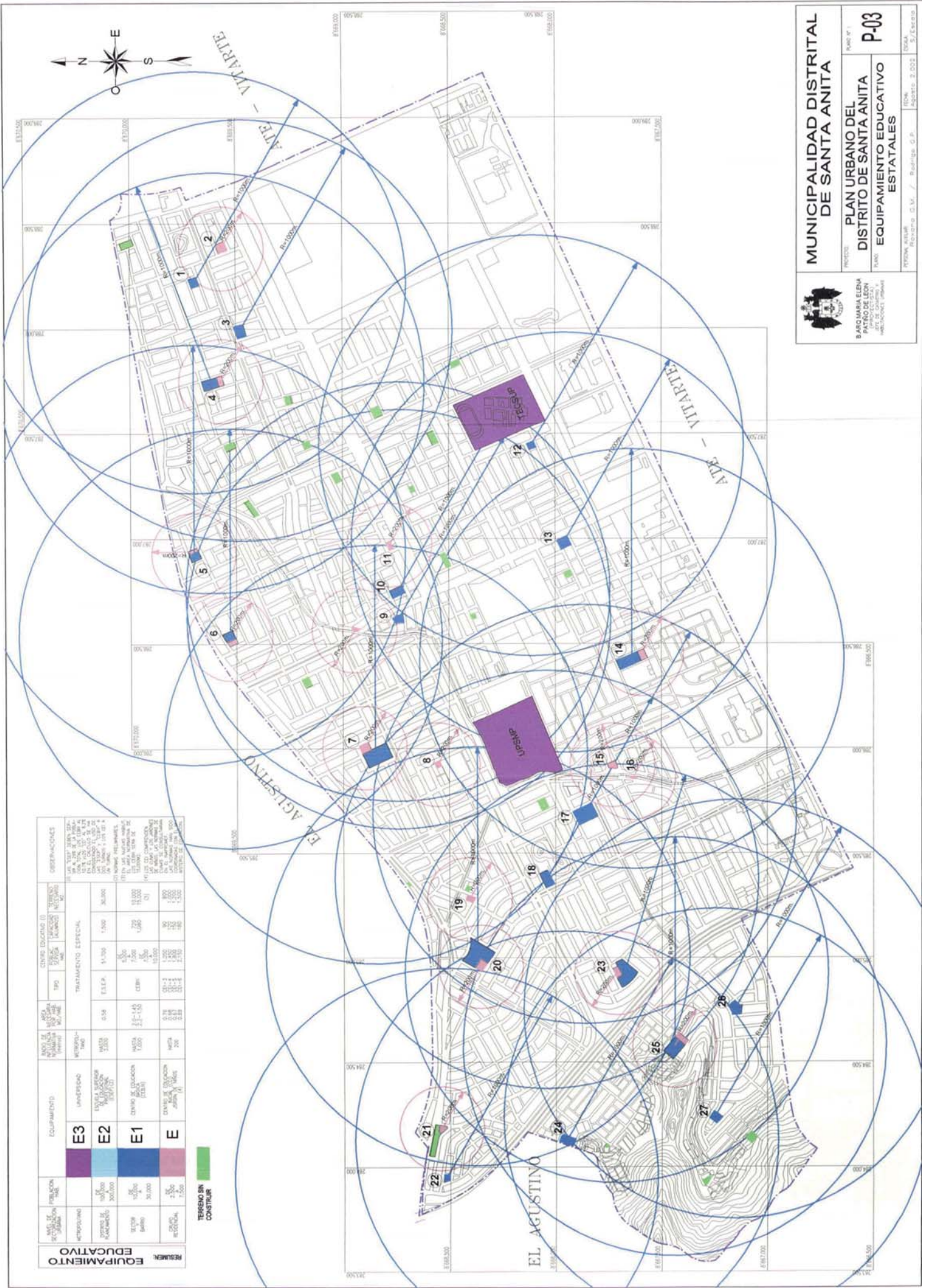
 DISTRITO DE SANTA ANITA	
TÍTULO:	EQUIPAMIENTO URBANO
PLANO:	AGRUPACIONES URBANAS
AUTOR: Revenga García M. FECHA: Octubre 2002 ESCALA: 5/1 Escala	PLANO N.º: P-02

EQUIPAMIENTO EDUCATIVO		RESUMEN	
MED. DE SITUACION	IMPEDIMENTO	MED. DE SITUACION	IMPEDIMENTO
E3	UNIVERSIDAD	E2	ESCUELA SUPERIOR
E2	ESCUELA SUPERIOR	E1	CENTRO DE EDUCACION
E1	CENTRO DE EDUCACION	E	CENTRO DE EDUCACION
E	CENTRO DE EDUCACION		

EQUIPAMIENTO EDUCATIVO		RESUMEN	
MED. DE SITUACION	IMPEDIMENTO	MED. DE SITUACION	IMPEDIMENTO
E3	UNIVERSIDAD	E2	ESCUELA SUPERIOR
E2	ESCUELA SUPERIOR	E1	CENTRO DE EDUCACION
E1	CENTRO DE EDUCACION	E	CENTRO DE EDUCACION
E	CENTRO DE EDUCACION		

EQUIPAMIENTO EDUCATIVO		RESUMEN	
MED. DE SITUACION	IMPEDIMENTO	MED. DE SITUACION	IMPEDIMENTO
E3	UNIVERSIDAD	E2	ESCUELA SUPERIOR
E2	ESCUELA SUPERIOR	E1	CENTRO DE EDUCACION
E1	CENTRO DE EDUCACION	E	CENTRO DE EDUCACION
E	CENTRO DE EDUCACION		

TERRENO SIN CONSTRUIR





MUNICIPALIDAD DISTRITAL DE SANTA ANITA

PROYECTO: **PLAN URBANO DEL DISTRITO DE SANTA ANITA**

PLANO: **EQUIPAMIENTO EDUCATIVO ESTATALES**

FECHA: Agosto 2002

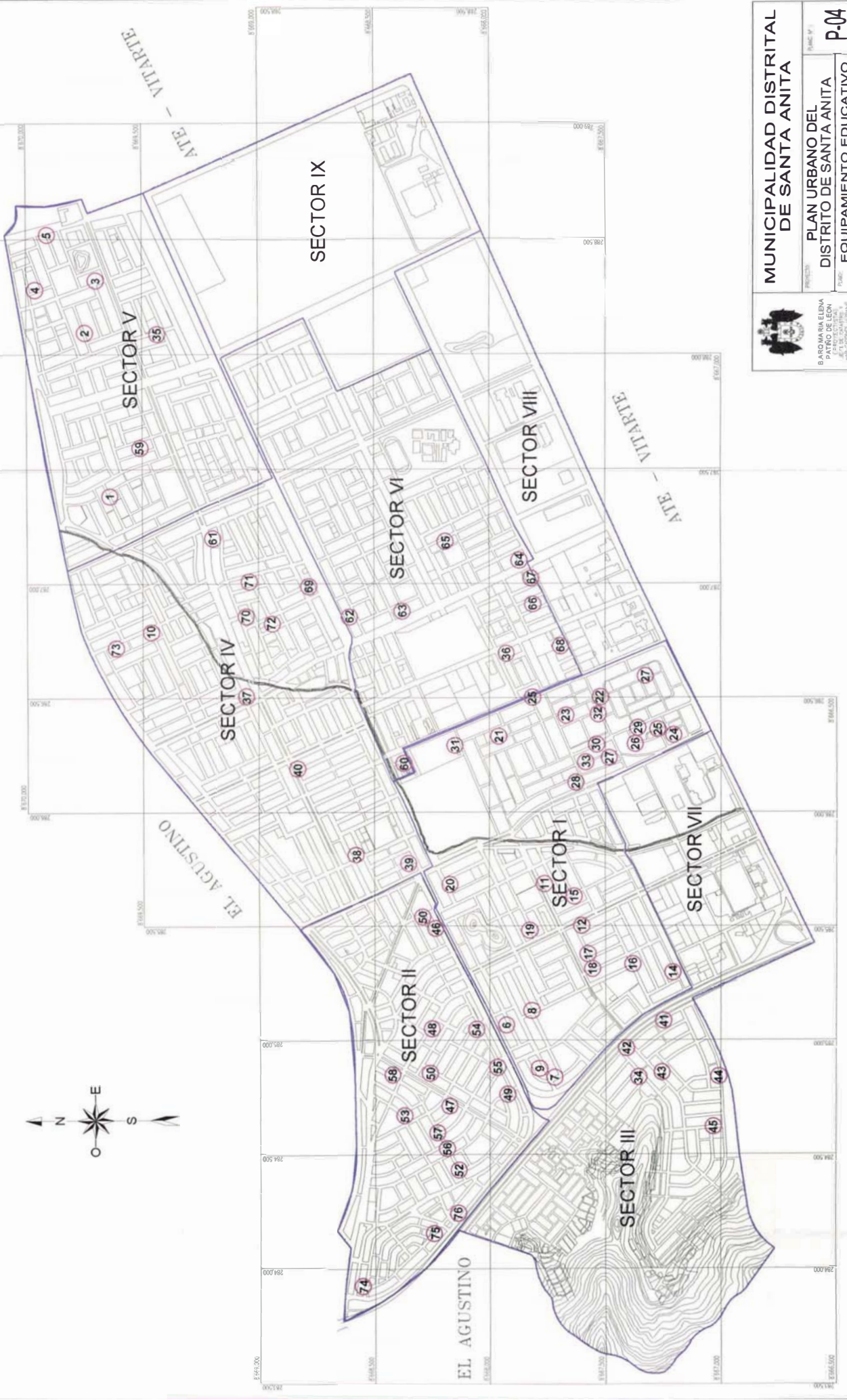
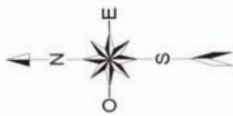
PROYECTO: **PLAN URBANO DEL DISTRITO DE SANTA ANITA**

PLANO: **EQUIPAMIENTO EDUCATIVO ESTATALES**

FECHA: Agosto 2002

AREAS DE APOORTE AL MINISTERIO DE EDUCACION

NUMERO	CODIGO DE HABILITACION	AGRUPACION URBANA	CENTRO EDUCATIVO	INICIAL-JARDIN	PRIMARIA MEN.	SECUNDARIA MEN.	PRIMARIA ADULT.	SECUNDARIA ADULT.
1	U-01	Urb. La Portada de Ceres	Terreno Sin Construir					
2	U-02	Urb. Alameda de Ate	Terreno Sin Construir					
3	U-02	Urb. Alameda de Ate	C.E. Mixto Nro. 1273 MI PERU					
4	U-03	Urb. Alto de Los Ficus	C.E. Nro. 129 Yamaguchi					
4	U-03	Urb. Alto de Los Ficus	C.E.I. Nro. 053					
5	U-04	Urb. Praderas de Santa Anita	C.E. Horacio Cevallos Games					
6	U-05	Urb. El Asesor I	Terreno Sin Construir					
7	U-06	Urb. Los Productores	Terreno Sin Construir					
8	U-07	Urb. Los Ficus	C.E. Nro. 106 Abraham Valdelomar					
9	U-08	Urb. Los Robles	Terreno Utilizado como Recreación Pública					
10	U-09	Urb. Santa Anita	C.E I Nro 111					
11	U-09	Urb. Santa Anita	C.E. Nro. 1137 Jose A. Encinas					
12	U-11	Urb. El Asesor II	Terreno Sin Construir					
13	CO-12	Coop. Viv. Benjamin Doig Lossio	C.E. Nro. 1225 Mariano Melgar					
14	CO-13	Coop. Viv. Los Molles	Terreno Sin Construir					
15	CO-14	Coop. Viv. Manuel Correa	C.E. Nro 124 Gloriosa Legion Caceres					
16	CO-15	Coop. Viv. Miguel Grau	Terreno Sin Construir					
17	CO-16	Coop. Viv. Pachacutec	C.E. Nro. 1253 Francisco Bolognesi					
18	CO-17	Coop. Viv. Chancas de Andahuaylas	Terreno Sin Construir					
19	CO-17	Coop. Viv. Chancas de Andahuaylas	C.E. Nro. 107 Daniel A. Carrión García					
20	CO-17	Coop. Viv. Chancas de Andahuaylas	C.E.I. Nro. 064					
21	CO-18	Coop. Viv. San Jose de Mangamarca	C.E.I. Nro. 218					
22	CO-19	Coop. Viv. Santa Aurelia	Terreno Sin Construir					
23	CO-20	Coop. Viv. Santa Rosa de Quives	C.E. Nro. 108 Santa Rosa de Quives					
24	CO-21	Coop. Viv. Tayacaja	C.E.I. Nro. 065					
25	CO-21	Coop. Viv. Tayacaja	Terreno Utilizado como Local Comunal					
26	CO-22	Coop. Viv. La Universal	C.E. Nro. 133 Julio Cesar Tello					
27	CO-22	Coop. Viv. La Universal	C.E. Nro. 101 Shuji Kitamura					
28	CO-23	Coop. Viv. Virgen de Las Nieves	Terreno Sin Construir					
29	CO-23	Coop. Viv. Virgen de Las Nieves	Terreno Sin Construir					
30	CO-24	Coop. Viv. Viña San Francisco	C.E. Nro. 1256 Alfonso Ugarte					
30	CO-24	Coop. Viv. Viña San Francisco	C.E.I. Nro. 186					
31	AS-26	Asoc. Viv. Cultura Peruana Moderna	Terreno Sin Construir					
32	AS-28	Asoc. Viv. Las Vegas	Terreno Sin Construir					
33	AS-30	Asoc. Viv. Los Pinos de Santa Anita	Terreno Sin Construir					
34	AS-31	Asoc. Viv. Los Portales de Santa Anita	Terreno Sin Construir					
35	AS-32	Asoc. Viv. Monterrey	C.E. Mixto 1219 Jose C. Mariategui					
36	AS-36	Asoc. Viv. Sapotal 2da Etapa	Terreno Sin Construir					
37	AS-38	Asoc. Viv. Sucre	Terreno Sin Construir					
38	AS-41	Asoc. Viv. Villa Santa Anita	C.E. Nro. 1211 Jose Maria Arguedas					
39	AS-42	Asoc. Pro-Viv. San Carlos	C.E. Nro. 1221 Maria Parado de Bellido					
40	AS-42	Asoc. Pro-Viv. San Carlos	C.E.I. Nro. 152					
41	AS-47	Asoc. Viv. La Encalada	C.E. Coronel Juan Valer Sandoval					
41	AS-51	Asoc. Viv. Villa la Oroya	C.E. Coronel Juan Valer Sandoval					
42	AH-52	AA. HH. Huascar	Terreno Sin Construir destinado a I. S. T.					
43	AH-52	AA. HH. Huascar	C.E. Nro. 0096 Huascar					
44	AH-52	AA. HH. Huascar	C.E. Nro. 055 Las Carmelitas					
45	AH-55	AA. HH. Nocheto	C.E. Nro. 123 Los Arboles					
46	AH-55	AA. HH. Nocheto	Terreno Sin Construir					
47	AH-56	AA. HH. Santa Anita	C.E.I. Nro. 056 Virgen de Fatima					
48	AH-61	AA. HH. Los Perales	C.E. Nro. 0097 Patricia Antonia Lopez					
49	AH-65	AA. HH. San Marcos	C.E. Nro. 1210 San Marcos					



MUNICIPALIDAD DISTRITAL DE SANTA ANITA

PROYECTO: PLAN URBANO DEL DISTRITO DE SANTA ANITA
EQUIPAMIENTO EDUCATIVO PARTICULARES

FECHA: Agosto 2022

P-04

BASIMAR ELENA PATRINO DE LEON
PROFESORA ASISTENTE SOCIAL

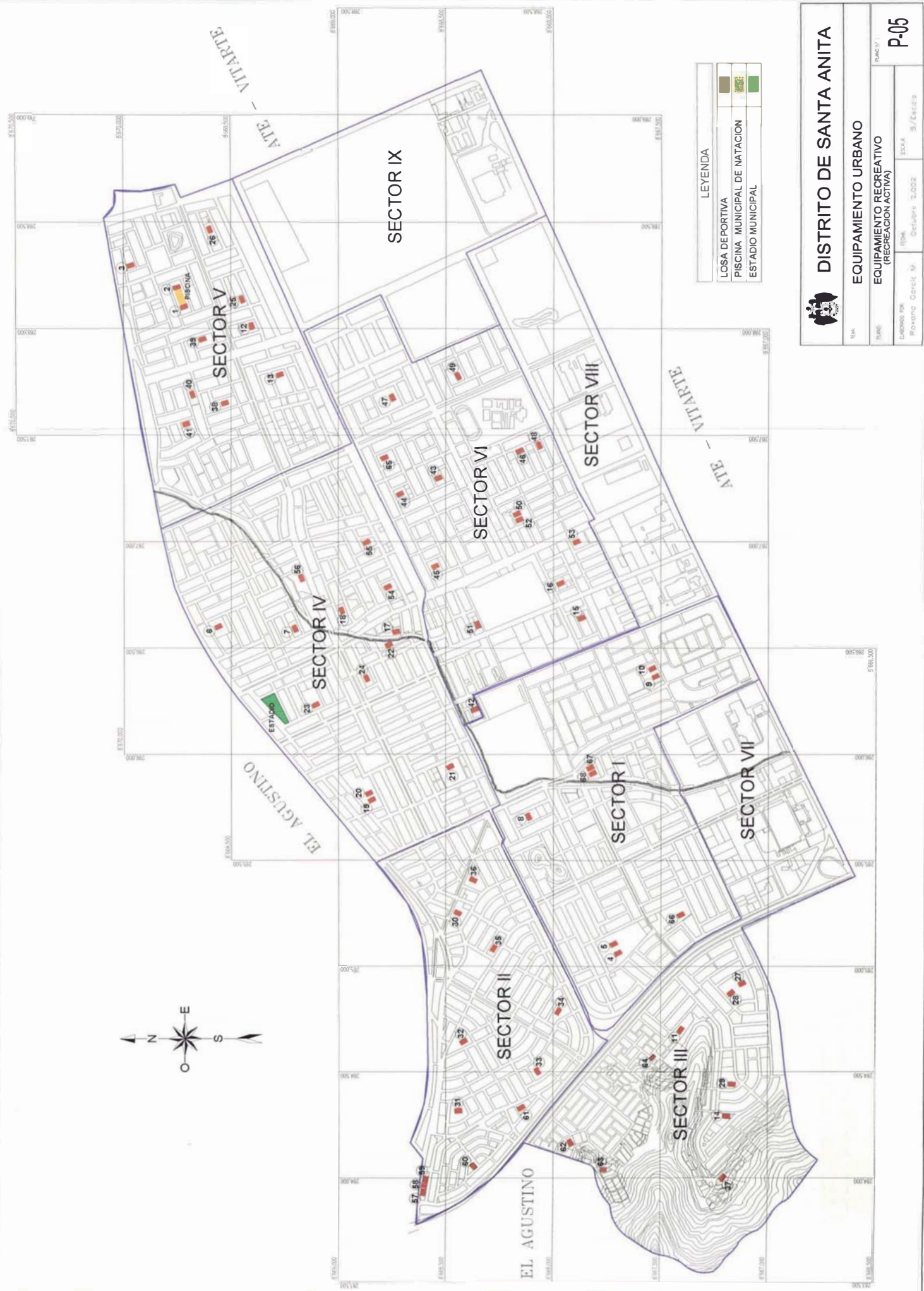
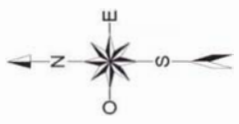
PROYECTO: PLAN URBANO DEL DISTRITO DE SANTA ANITA
EQUIPAMIENTO EDUCATIVO PARTICULARES

CENTROS DE EDUCACION PARTICULAR

N°	Cod. Hab.	AGRUPACION URBANA	RAZON SOCIAL	DIRECCION	NIVEL
1	U-01	URB. PORTADA DE CERES	C.E.I.P. REINO DE LAS FANTASIAS	Mz. 0 lotes 36 y 37	INICIAL
2	U-02	URB. ALAMEDA DE ATE	C.E.G.N.E. VIRGEN DEL CARMEN	Mz.H lotes 62-63	INICIAL - PRIMARIA
3	U-02	URB. ALAMEDA DE ATE	C.E.P. MARISCAL CACERES	Mz.LL lotes 1 y 2	INICIAL - PRIMARIA - SECUNDARIA
4	U-02	URB. ALAMEDA DE ATE	C.E.G.N.E. WILLIAM SHAKESPEARE	Mz.N lote 17	INICIAL - PRIMARIA
5	U-02	URB. ALAMEDA DE ATE	C.E.I.P. SAGRADO CORAZON DE JESUS	Mz. 5 lote 30	INICIAL
6	U-03	URB. ALTO DE LOS FIGUS	C.E.P. MERITELL	CA. LOS ALCANFORES 764	INICIAL - PRIMARIA
7	U-03	URB. ALTO DE LOS FIGUS	C.E.P. SAN JOSE DE LOS FIGUS	JR. LAS CASUARINAS 583 - 599	PRIMARIA - SECUNDARIA
8	U-03	URB. ALTO DE LOS FIGUS	ACADEMIA CRUZ SACO	JR. LOS PINOS 514	ACADEMIA PREUNIVERSITARIA
9	U-03	URB. ALTO DE LOS FIGUS	C.E.P. DON BOSCO	JR. LOS ROBLES 101	ACADEMIA PREUNIVERSITARIA
10	U-04	URB.PRADERAS DE SANTA ANITA	C.E.P. SAN AGUSTIN	Mz. L1 lotes 16 y 17	INICIAL - PRIMARIA
11	U-07	URB. LOS FIGUS	C.E.P. SAN MARTIN DE PORRES	AV. 7 DE JUNIO 460	PRIMARIA - SECUNDARIA
12	U-07	URB. LOS FIGUS	C.E.P. DULCE NOMBRE DE JESUS	AV. FRANCISCO BOLOGNESI 632	INICIAL - PRIMARIA - SECUNDARIA
13	U-07	URB. LOS FIGUS	C.E.G.N.E. JOHN DALTON	AV. FRANCISCO BOLOGNESI 701 - 703	INICIAL - PRIMARIA
14	U-07	URB. LOS FIGUS	C.E.P. CRISTO MAESTRO	AV. MANUEL C. DE LA TORRE 163	INICIAL - PRIMARIA
15	U-07	URB. LOS FIGUS	C.E.P. YAGA PAREDES, MONICA LILIANA	CA. MARIANO BUSTAMANTE 575	INICIAL - PRIMARIA
16	U-07	URB. LOS FIGUS	GRUPO DE ESTUDIO LA LUZ	CA. PABLO ARGUEDAS 264	ACADEMIA PREUNIVERSITARIA
17	U-07	URB. LOS FIGUS	ARIAS ROBLES CRECENCIA	CA. RAMON ZAWALA 485	INICIAL - PRIMARIA - SECUNDARIA
18	U-07	URB. LOS FIGUS	C.E.P. SAN MARTIN DE PORRES	INTERSEC. CA. VARGAS MACHUCA Y CA. RAMON ZAWALA	PRIMARIA - SECUNDARIA
19	U-07	URB. LOS FIGUS	C.E.P. SANTA MARGARITA DE JESUS	JR. JUAN AYLLON 324	INICIAL
20	U-08	URB. LOS ROBLES	C.E.P. NUESTRA SEÑORA DEL ROSARIO	CA. LOS ALCANFORES 1244	INICIAL - PRIMARIA - SECUNDARIA
21	U-09	URB. SANTA ANITA	C.E.G.N.E. LA SAGRADA FAMILIA	CA. LAS GRULLAS 269	INICIAL - PRIMARIA
22	U-09	URB. SANTA ANITA	C.E.I. KYODA	CA. LAS GRULLAS 632	INICIAL - PRIMARIA
23	U-09	URB. SANTA ANITA	C.E.P. ANGEL DE LA GUARDA	CA. LAS GRULLAS 931	INICIAL - PRIMARIA
24	U-09	URB. SANTA ANITA	ACADEMIA LA SORBONA	CA. LAS PERDICES 175 SEGUNDO PISO	ACADEMIA PREUNIVERSITARIA
25	U-09	URB. SANTA ANITA	ACADEMIA LA GIBERNETICA	CA. LAS PERDICES 306-308	ACADEMIA PREUNIVERSITARIA
26	U-09	URB. SANTA ANITA	C.E.P. MANUEL PARDO	CA. LAS PERDICES 427	PRIMARIA - SECUNDARIA
27	U-09	URB. SANTA ANITA	C.E.G.N.E. AMIGOS DE JESUS	CA. LOS CANARIOS 209	INICIAL - PRIMARIA
28	U-09	URB. SANTA ANITA	C.E.I. SANTA EUGENIA	CA. LOS CANARIOS 317	INICIAL
29	U-09	URB. SANTA ANITA	CEI. LUZ Y ALEGRIA	CA. LOS FLAMENOS 375	INICIAL
30	U-09	URB. SANTA ANITA	C.E.P. SANTO DOMINGO SABIO	CA. LOS FLAMENOS 586	INICIAL - PRIMARIA - SECUNDARIA
31	U-09	URB. SANTA ANITA	C.E.P. SANTA ANITA	JR. LAS CALANDRIAS 399	INICIAL - PRIMARIA - SECUNDARIA
32	U-09	URB. SANTA ANITA	C.E.P. SEBASTIAN SALAZAR BONDY	JR. LOS CASCANUECES 398	PRIMARIA - SECUNDARIA
33	U-09	URB. SANTA ANITA	C.E.P. SANTO DOMINGO SABIO	JR. LOS JILGUEROS 123	INICIAL - PRIMARIA - SECUNDARIA - PREUNIV.
34	U-10	URB. VILLA ACHIRANA	C.E.G.N.E. VIRGEN DE CHAPI	CA. MARSELLA 239	INICIAL - PRIMARIA
35	CO-12	COOP. DE VV. BENJAMIN DOIG LOSSIO	C.E.P. MADRE ADMIRABLE	CA. SAN PEDRO 126	INICIAL - PRIMARIA
36	CO-15	COOP. DE VV. MIGUEL GRAU	C.E.P. JESUS MAESTRO ETERNO	Mz. C lote 5	INICIAL - PRIMARIA
37	CO-17	COOP. DE VV. LOS CHANCAS DE ANDAHUAYLAS	C.E.P. VIRGEN DE FATIMA	AV. LA ENCALADA 367	INICIAL - PRIMARIA - SECUNDARIA
38	CO-17	COOP. DE VV. LOS CHANCAS DE ANDAHUAYLAS	C.E.P. RICARDO PALMA	CA. CULTURA MOCHICA 316	INICIAL - PRIMARIA
39	CO-17	COOP. DE VV. LOS CHANCAS DE ANDAHUAYLAS	C.E.P. JIREH	CA. TUMI 248	INICIAL - PRIMARIA - SECUNDARIA

CENTROS DE EDUCACION PARTICULAR

N°	Cod. Hab.	AGRUPACION URBANA	RAZON SOCIAL	DIRECCION	NIVEL
40	CO-17	COOP. DE VV. LOS CHANCAS DE ANDARUAYAS	C.E.P. SAN JUAN BAUTISTA	AV. LOS CHANCAS 478	INICIAL -- PRIMARIA
41	CO-20	COOP. DE VV. SANTA ROSA DE QUIVES	C.E.P. UN MUNDO FELIZ	AV. 1RO. DE MAYO 661	INICIAL -- PRIMARIA
42	CO-20	COOP. DE VV. SANTA ROSA DE QUIVES	C.E.I. SANTA ROSITA	AV. 1RO. DE MAYO 807	INICIAL
43	CO-20	COOP. DE VV. SANTA ROSA DE QUIVES	INICIAL (RAZON SOCIAL NO VISIBLE)	CA. LAS PALMERAS 265 SEGUNDO PISO	INICIAL
44	CO-20	COOP. DE VV. SANTA ROSA DE QUIVES	INICIAL (RAZON SOCIAL NO VISIBLE)	CA. LOS NOGALES 274	INICIAL
45	CO-20	COOP. DE VV. SANTA ROSA DE QUIVES	C.E.P. VIRGEN DEL ROSARIO	CA. MADRE SELVA 124	INICIAL -- PRIMARIA
46	CO-22	COOP. DE VV. UNIVERSAL	C.E.P. GOTTAS DE AMOR	AV. LOS EUCAUPTOS 1156 -- 1158	INICIAL
47	CO-22	COOP. DE VV. UNIVERSAL	C.E.P. LUCES DEL MUNDO	AV. TUPAC AMARU 417	INICIAL -- PRIMARIA
48	CO-22	COOP. DE VV. UNIVERSAL	C.E.G.N.E. CESAR VALLEJO	CA. JOSE CARLOS MARATEGUI 500 -- 506	INICIAL -- PRIMARIA -- SECUNDARIA
49	CO-22	COOP. DE VV. UNIVERSAL	C.E.P. SARIM PAZ Y GENEROSIDAD	CA. ANDRES A. CACERES 574	INICIAL -- PRIMARIA
50	CO-22	COOP. DE VV. UNIVERSAL	C.E.P. MONITOR HUASCAR	CA. JAVIER HERAULD 596	INICIAL -- PRIMARIA -- SECUNDARIA
51	CO-22	COOP. DE VV. UNIVERSAL	C.E.P. MARISCAL SUCRE	CA. JESUS ALBERTO PREZ 116	INICIAL -- PRIMARIA
52	CO-22	COOP. DE VV. UNIVERSAL	C.E.P. RICARDO PALMA SORIANO	CA. LUIS DE LA PUENTE UCEDA 172	INICIAL -- PRIMARIA
53	CO-22	COOP. DE VV. UNIVERSAL	C.E.P. ESTRELLITAS	CA. MANUEL GONZALES PRADA 354	INICIAL -- PRIMARIA
54	CO-22	COOP. DE VV. UNIVERSAL	C.E.P. REY SALOMON	CA. MARIA PARADO DE BELLIDO 1034	INICIAL -- PRIMARIA
55	CO-22	COOP. DE VV. UNIVERSAL	C.E.P. ANGELITOS DE MARIA	CA. MARIA PARADO DE BELLIDO 896	INICIAL
56	CO-22	COOP. DE VV. UNIVERSAL	C.E.P. MIGUEL DE CERVANTES SAAVEDRA	JR. LUIS DE LA PUENTE UCEDA 229	INICIAL -- PRIMARIA -- SECUNDARIA
57	CO-22	COOP. DE VV. UNIVERSAL	C.E.G.N.E. SAN LUIS	JR. LUIS DE LA PUENTE UCEDA 283	INICIAL -- PRIMARIA
58	CO-22	COOP. DE VV. UNIVERSAL	C.E.P. EL BUEN PASTOR	JR. LUIS DE LA PUENTE UCEDA 495	INICIAL -- PRIMARIA
59	CO-24	COOP. DE VV. VIRA SAN FRANCISCO	C.E.P. JESUS MAZARETH	MZ. E. LT.15	INICIAL -- PRIMARIA
60	CO-25	COOP. DE VV. JULIO C. TELLO	C.E.P. SAN JUAN MACIAS	MZ.C lotes 09 y 10	INICIAL -- PRIMARIA -- SECUNDARIA
61	AS-30	ASOC. DE VV. LOS PINOS DE SANTA ANITA	C.E.P. CHRISTIAN BERNARD	Mz. E lote 15	INICIAL -- PRIMARIA
62	AS-31	ASOC. DE VV. LOS PORTALES DE SANTA ANITA	C.E.I.P. MARIA GUIA	Mz. A3 lote 42	INICIAL
63	AS-34	ASOC. DE VV. SANTA ANITA 2do. ETAPA	C.E.P. SANTO MARTIN	Mz. A19 lote 27	INICIAL -- PRIMARIA
64	AS-37	ASOC. DE VV. SOL DE SANTA ANITA	C.E.P. MEDINA DIEGO THOMSON	AV. COLECTORA INDUSTRIAL MZ.LL. LT.08	INICIAL -- PRIMARIA -- SECUNDARIA
65	AS-37	ASOC. DE VV. SOL DE SANTA ANITA	C.E.P. SEMILLAS DE JESUS	Mz.W lotes 11 y 24	INICIAL -- PRIMARIA
66	AS-41	ASOC. DE VV. VILLA SANTA ANITA	C.E.P. SAN IGNACIO DE LOYOLA	AV. CASCANUECES S/N MZ.H. LT.18	INICIAL -- PRIMARIA
67	AS-41	ASOC. DE VV. VILLA SANTA ANITA	C.E.G.N.E. SANTA MARIA DE JESUS	MZ. K, LOTE 07	INICIAL -- PRIMARIA
68	AS-41	ASOC. DE VV. VILLA SANTA ANITA	C.E.P. SANTA MARGARITA	MZ.D LT. 3	INICIAL -- PRIMARIA -- SECUNDARIA
69	AS-42	ASOC. DE VV. SAN CARLOS	C.E.P. CULTURA NAZCA	Mz.B lotes 3 y 45	INICIAL -- PRIMARIA
70	AS-42	ASOC. DE VV. SAN CARLOS	C.E.P. REINA DE LAS AMERICAS	Mz. V lote 6	INICIAL -- PRIMARIA
71	AS-42	ASOC. DE VV. SAN CARLOS	C.E.P. ANTONIO RAMONON	Mz. M lote 3	INICIAL -- PRIMARIA
72	AS-42	ASOC. DE VV. SAN CARLOS	C.E.P. SANTA MARIA DE JESUS	Mz. K lote 7	INICIAL -- PRIMARIA
73	AS-47	ASOC. DE VV. LA ENCALADA	C.E.P. SAN AGUSTIN	Mz. A lotes 6-7-8-17-18-19	INICIAL -- PRIMARIA -- SECUNDARIA
74	AH-52	UPIS. HUASCAR	C.E.P. DIVINO JESUS	CA. SANTIAGO TAVARA CUADRA 1	INICIAL
75	AH-52	UPIS. HUASCAR	C.E.P. FRAY PEDRO URRACA	CA. ANCAMOS 388	INICIAL -- PRIMARIA
76	AH-54	AAHH. LOS JARDINES	C.E.G.N.E. LAS MERCEDITAS	AV. JUAN VELASCO ALVARADO 441 -- 438	INICIAL -- PRIMARIA



LEYENDA

	LOSA DEPORTIVA
	PISCINA MUNICIPAL DE NATACION
	ESTADIO MUNICIPAL

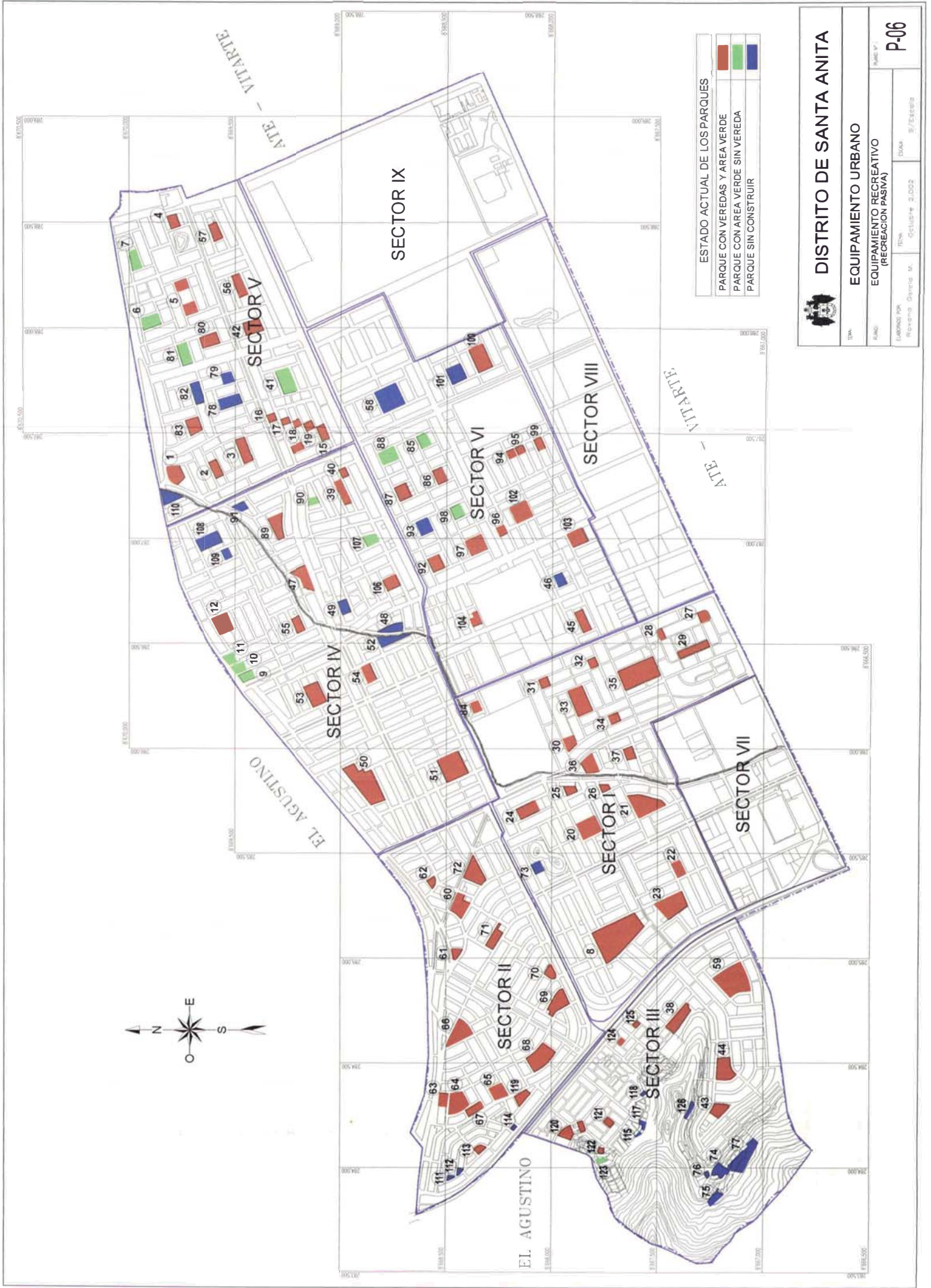
DISTRITO DE SANTA ANITA	
TITULO	EQUIPAMIENTO URBANO
USO	EQUIPAMIENTO RECREATIVO (RECREACION ACTIVA)
CARROZO 196 Roveno Garcia M.	ITEM Octubre 2, 2022
	ESCALA 5 / 1:10,000
PÁGINA IV P-05	

RELACION DE LOSAS DEPORTIVAS

CODIGO	AGRUPACION URBANA	LOSAS	NOMENCLATURA DE PARQUE	UBICACIÓN
U-02	URB. ALAMEDA DE ATE	LOSA 1	PARQUE N° 2	ENTRE CA 5 y CA 11
		LOSA 2		ENTRE CA 5 y CA 11
		LOSA 3	PARQUE N° 4	ENTRE CA 1 - CA 18 y Mz O
U-03	URB. ALTO DE LOS FICUS	LOSA 4	ECOLOGICO	ENTRE CA LOS ALAMOS, Y CA LOS CEDROS
		LOSA 5		ENTRE CA LOS ALAMOS, Y CA LOS CEDROS
U-04	URB. PRADERAS DE SANTA ANITA	LOSA 6	PARQUE N° 4	ENTRE CA 27 y CA 4
U-07	URB. LOS FICUS 3ERA ETAPA	LOSA 66	PARQUE 25 DE OCTUBRE	ENTRE CA 27 y CA 4
U-08	URB. LOS ROBLES	LOSA 8	SANTA ROSA DE LIMA	ENTRE CA DIEGO FERRE, CA LOS ALCANFORES Y Mz B
U-09	URB. SANTA ANITA	LOSA 9	PLAZA DE ARMAS	ENTRE CA LAS AVUTARDAS, Mz Q CA CASCANUECES
		LOSA 10		ENTRE CA LAS AVUTARDAS, Mz Q CA CASCANUECES
		LOSA 67	PARQUE N° 11	
		LOSA 68		
U-10	URB. VILLA ACHIRANA	LOSA 11	ACHIRANA	ENTRE CA CORCEGA Mz G (de Perales)
CO-12	COOP. DE VIV. BENJAMIN DOIG LOSSIO	LOSA 12	PARQUE N° 1	ENTRE CA SAN PABLO (CA 13) Y CA SAN FERNANDO
		LOSA 13	PARQUE N° 2	ENTRE CA SAN GABRIEL Y PJE. SAN SEBASTIAN (CA 9)
CO-14	COOP. DE VIV. MANUEL CORREA	LOSA 14	MANUEL CORREA	ENTRE CA LOS NOGALES Y CA LAS MAGNOLIAS
CO-15	COOP. DE VIV. MIGUEL GRAU	LOSA 15	ALMIRANTE MIGUEL GRAU	ENTRE SEGUNDO DE LOS HEROES CA S. ENRIQUE PALACIOS y Mz F
		LOSA 16	PARQUE N° 2 (MONITOR HUASCAR)	ENTRE C GERVASIO SANTILLANA CA. CAP. CORB. ELIAS AGUIRRE y Mz P
CO-16	COOP. DE VIV. PACHACUTEC	LOSA 17	PARQUE N° 2	ENTRE Psj. 2 y Psj. S/N, frente al Pque. 2
		LOSA 18	PARQUE N° 3	ENTRE AV. CHANCAS DE ANDAH Y CA 18
CO-17	COOP. DE VIV. CHANCAS DE ANDAHUAYLAS	LOSA 19	PARODI	ENTRE CA LA FORTALEZA Y CA LOS QUECHUAS
		LOSA 20		ENTRE CA LA FORTALEZA Y CA LOS QUECHUAS
		LOSA 21	LAMPA DE ORO	ENTRE CA CULTURA MOCHICA Y LOCAL COMUNAL
		LOSA 22	PARQUE N° 3	ENTRE CA CONDORCANQUI Y JR. MOYA
		LOSA 23	CENTRAL	ENTRE CA INCA PACHACUTEC Y CA HANAN CUZCO
		LOSA 24	ALTO PERU	ENTRE CA. AMARU YUPANQUI - Mz WE y Mz YE
CO-18	COOP. DE VIV. SAN JOSE DE MANGOMARCA	LOSA 25	SAN JOSE (PARQUE N° 1)	ENTRE JR. SAN FERNANDO Y CA. HOLANDA (CA.B)
		LOSA 26	LOS LIBERTADORES (PARQUE N° 2)	ENTRE CA ITALIA (CA 5) CA ALEMANIA
CO-20	COOP. DE VIV. SANTA ROSA DE QUIVES	LOSA 27	SANTA ROSA DE QUTVES	ENTRE CA LAS CAMELIAS Y CA LAS MAGNOLIAS
		LOSA 28	SANTA ROSA DE QUTVES	ENTRE CA LAS CAMELIAS Y CA LAS MAGNOLIAS
		LOSA 29	PARQUE S/N (DE LA BUENA AMISTAD)	ENTRE CA MARSELLA , CA LAS PALIMERAS y Mz M1
CO-21	COOP. DE VIV. TAYACAJA	LOSA 30	FUENTE OVEJUNA (PARQUE N° 1)	ENTRE AV. SANTIAGO DE CHUCO Y CA CAMANA

RELACION DE LOSAS DEPORTIVAS

CODIGO	AGRUPACION URBANA	LOSAS	NOMENCLATURA DE PARQUE	UBICACION
CO-22	COOP. DE VIV. UNIVERSAL	LOSA 31	PARQUE N° 2	ENTRE CA FUENTE OVEJUNA Y C. A17 DE OCTUBRE
		LOSA 32	UNIVERSO VERDE (PARQUE N° 4)	ENTRE CA CESAR VALLEJO Y CA JOSE CARLOS MARIATEGUI
		LOSA 33	PARQUE N° 6	ENTRE CA FARABUNDO MARTI Y CA G. LOBATON
		LOSA 34	PARQUE N° 7	ENTRE CA JAVIER HERAUD Y CA JOSE OLAYA
		LOSA 35	PARQUE N° 9	ENTRE CA A SANDINO Y CA JOSE CARLOS MARIATEGUI
		LOSA 36	PARQUE N° 10	ENTRE AV. SANTIAGO DE CHUCO Y CA J. BASADRE
CO-23	COOP. DE VIV. VIRGEN DE LAS NIEVES	LOSA 37	PARQUE N° 1	ENTRE CA VIRGEN DE GUADALUPE Y MZ H
CO-24	COOP. DE VIV. VIÑA SAN FRANCISCO	LOSA 38	PARQUE N° 1	ENTRE CA JOSE MARIA EGUREN Y JR. JOSE PARDO
		LOSA 39	PARQUE N° 3	ENTRE CA LAS GOLONDRINAS, Y CA. LOS F. AISNES
		LOSA 40	PARQUE N° 5	ENTRE CA LOS MILANOS, Y CA. LOS CANARIOS
		LOSA 41	PARQUE N° 6	ENTRE CA LAS AVESTRUCES, Y CA. LOS MILANOS
CO-25	COOP. DE VIV. JULIO C. TELLO	LOSA 42	JULIO C. TELLO	ENTRE CA A y CA 1
AS-26	ASOC. DE VIV. CULTURA PERUANA MODERNA	LOSA 43	PARQUE N° 2	ENTRE CA 38 y CA 47
AS-28	ASOC. DE VIV. LAS VEGAS	LOSA 44	PARQUE N° 1	ENTRE CA LOS TILOS (CA 414) Y CA LAS PONCIANAS (CA 49)
AS-31	ASOC. DE VIV. LOS PORTALES DE STA. ANITA	LOSA 45	PARQUE N° 1	ENTRE CA 60 y CA 41
AS-32	ASOC. DE VIV. MONTERREY	LOSA 46	PARQUE S/N	ENTRE CA FLOR DE AMANCAES CA. FLOR DE LA CANTUTA (CA 5)
AS-33	ASOC. DE VIV. RESIDENCIAL DE STA. ANITA	LOSA 47	PARQUE N° 9	ENTRE CA 22 Y CA 24
AS-35	ASOC. DE VIV. SAPOTAL 1ra ETAPA	LOSA 48	PARQUE N° 1	ENTRE CA LAS VIOLETAS, CA 5 y Mz D11
AS-36	ASOC. DE VIV. SAPOTAL 2da ETAPA	LOSA 49	PARQUE N° 2	ENTRE CA 13 y CA 18
AS-37	ASOC. DE VIV. SOL DE SANTA ANITA	LOSA 50	SOL DE SANTA ANITA	ENTRE CA LOS ALCINES Y PJE FLORES DEL PARAISO
AS-38	ASOC. DE VIV. SUCRE	LOSA 51	PARQUE N° 1	ENTRE CA E y CA B y Mz B
AS-39	ASOC. DE VIV. STA. CRUZ DE VISTA ALEGRE	LOSA 52	PARQUE N° 1	ENTRE CA LOS ALCINES Y PJE FLORES DEL PARAISO
AS-41	ASOC. DE VIV. VILLA SANTA ANITA	LOSA 53	VILLA SANTA ANITA	ENTRE CA LAS VIOLETAS (CA 19) CA FLOR DE JARA (CA 8)
AS-42	ASOC. DE VIV. SAN CARLOS	LOSA 54	PARQUE N° 1	ENTRE CA 3 y CA 10
		LOSA 55	PARQUE N° 2	ENTRE CA 13 - CA 2
		LOSA 56	PARQUE N° 3	ENTRE AV. CHANCAS y CA 18
AS-46	ASOC. DE VIV. INTIHUATANA	LOSA 7	PARQUE PEDREGAL	ENTRE CA LAS VIOLETAS (CA 19) CA FLOR DE JARA (CA 8)
AS-50	ASOC. DE VIV. LAS FLORES DE SANTA ANITA	LOSA 65	PARQUE N° 2	ENTRE CA LAS VIOLETAS (CA 19) CA FLOR DE JARA (CA 8)
AH-52	AA. HH. HUASCAR	LOSA 57	COMPLEJO DEPORTIVO	
		LOSA 58		
		LOSA 59		
		LOSA 60	ZONA DEPORTIVA	ENTRE CA ANGAMOS PJE 3 y FRENTE A Mz J
AH-54	AA. HH. LOS JARDINES	LOSA 61	PARQUE LOS JARDINES	ENTRE PJE ANGAMOS Y CA MARIA PARADO DE BELLIDO
AH-55	AA. HH. NOCHETO	LOSA 62	PARQUE S/N	ENTRE AV. JAVIER HERAUD Y C E LOS ARBOLES
AH-61	AA. HH. LOS PERALES	LOSA 64		ENTRE JR. CORCEGA Y JR. PASCO



DISTRITO DE SANTA ANITA

EQUIPAMIENTO URBANO

**EQUIPAMIENTO RECREATIVO
(RECREACION PASIVA)**

FECHA: 2004

ESCALA: 1:5000

PROYECTO: 2.002

SECTOR: 9/Equipos

TIPO: P-06

FECHA: 2004

ESCALA: 1:5000

PROYECTO: 2.002

SECTOR: 9/Equipos

**EQUIPAMIENTO RECREATIVO
AREAS DESTINADAS A RECREACION PASIVA**

CODIGO	AGRUPACION URBANA	N° PARQUES	NOMENCLATURA DE PARQUE	UBICACIÓN
U-01	URB. PORTADA DE CERES	1	PARQUE N°1	Entre Ca los Dátiles (calle 15) y Ca. Los Guindos (calle 16)
		2	PARQUE N°2	Entre Jr. Las Avellanas (calle 1), Jr. Las Pecanas (calle 2) y Mz. E
		3	PARQUE N°3	Entre Ca. Los Algarrobos (calle 9) y Ca. Las Mandannas (calle 5)
U-02	URB. ALAMEDA DE ATE	4	PARQUE N° 1	Entre calle 23 y Mz. U
		5	PARQUE N° 2	Entre calle 5 y calle 11
		6	PARQUE N° 3	Entre calle 1 y calle 12
		7	PARQUE N° 4	Entre calle 1, calle 18 y Mz. O
U-03	URB. ALTO DE LOS FICUS	8	ECOLOGICO	Entre Jr. Los Alamos y Jr. Los Cedros
U-04	URB. PRADERAS DE SANTA ANITA	9	PARQUE N° 1	Entre Av. Ferrocarril, Av. Encajada, calle 1 y Mz. C
		10	PARQUE N° 2	Entre Av. Ferrocarril, calle 1, calle 2 y Mz. E
		11	PARQUE N° 3	Entre Av. Ferrocarril, calle 2, calle 3 y Mz. F
		12	PARQUE N° 4	Entre calle 2, calle 27 y calle 4
U-04A	AMPLIACION PRADERAS DE SANTA ANITA	13	PARQUE N° 5	Entre Ca. Atahualpa y Ca. Viru
U-05	URB. EL ASESOR I	14	PARQUE N° 1	Entre calle 2 (Jr. Giacomo Puccini), calle 8 (Ca. Antonio Vivaldi) y Ministerio de Educación
		15	PARQUE N° 2	Entre calle 8 (Antonio Vivaldi), calle 6 (Jr. Ludwig Van Beethoven) y Mz. G
U-06	URB. LOS PRODUCTORES	16	PARQUE N° 1	Entre Av. Los Virreyes, Mz. A, Mz. B y calle 2
		17	PARQUE N° 2	Entre calle 2, calle 3, Mz. L y Mz. M
		18	PARQUE N° 3	Entre calle 4, Mz. J y Mz. K
		19	PARQUE N° 4	Entre calle 4, calle 5, Mz. H y Mz. I
		15	PARQUE N° 5	Entre calle 5 (Ca. Niccolò Paganini), calle 6 (Jr. Ludwig Van Beethoven) y Mz. G
U-07	URB. LOS FICUS (LOTIZACION PUENTE)	8	ECOLOGICO	Entre Av. 7 de Junio y Jr. Los Pinos
		20	MIGUEL GRAU	Entre Av. 7 de Junio y Ca. Alfredo Maldonado
		21	SAN MARTIN	Entre Ca. Mariano Bustamante y Ca. Marcelino Barela
		22	DE LA AMISTAD	Entre Ca. Vargas Machuca y Ca. Pablo Arguedas
		23	25 DE OCTUBRE	Entre Ca. Los Pinos y Ca. Pablo Arguedas
U-08	URB. LOS ROBLES	24	SANTA ROSA DE LIMA	Entre Ca. Diego Ferre, Ca. Los Alcanfores y Mz. B
		25	CESAR VALLEJO	Entre Ca. Diego Ferre, Mz. I, Mz. H y Mz. G
		26	MICAELA BASTIDAS	Entre Ca. Manuel C. De la Torre y Ca. Ramón Zavaia
U-09	URB. SANTA ANITA	27	MELVIN JONES	Entre Ca. Los Tucanes y Ca. Los Zorzales
		28	DENOMINADO EL POZO	Entre Ca. Las Grullas y Ca. Los Tucanes
		29	CENTRAL	Entre Ca. Las Golondrinas y Ca. Los Flamencos
		30	VIRGEN DE FATIMA	Entre Ca. Los Milanos y Ca. Los Canarios
		31	SANTA ANA	Entre Ca. los Avestruces y Ca. Los Milanos
		32	DANIEL ALCIDES CARRION	Entre Ca. los avestruces y Ca. El Quetzal
		33	QUIÑONES	Entre Ca. Los Flamencos y Jr. Los Petirrojos
		34	FRATERNIDAD	Entre Jr. Los Canarios, Mz. F y Jr. Los Jilgueros
		35	PLAZA DE ARMAS	Entre Jr. Las Avutardas, Mz. Q y Jr. Cascanueces
		36	PARQUE Nro 11	Entre Av. Los Ruiseñores, Jr. Las Aguilas y Mz. J5
		37	VIRGEN DEL CARMEN	Entre Ca. Ave Lira, Mz. F5 y Jr. Ave del Paraiso
U-10	URB. ACHIRANA I ETAPA	38	ACHIRANA	Entre Jr. Corcega, Ca. Paris y Mz. G (de Perales)
U-10A	URB. ACHIRANA II ETAPA	8	ECOLOGICO	Entre Jr. Los Cedros y Jr. Los Pinos
	URB. EL ASESOR II (URB. REGINA)	39	PARQUE N° 1	Entre calle 4, calle 5 y Mz. F
		40	PARQUE N° 2	Entre calle 1, calle 6 y Mz. D
CO-12	COOP. DE VIV. BENJAMIN DOIG LOSSIO	41	PARQUE N° 1	Entre Jr. San Pablo (calle 13) y Ca. San Juan (calle 9)
		42	PARQUE N° 2	Entre Psje. San Gabriel y Ca. San Sebastian (calle 9)

**EQUIPAMIENTO RECREATIVO
AREAS DESTINADAS A RECREACION PASIVA**

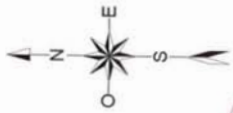
CODIGO	AGRUPACION URBANA	N° PARQUES	NOMENCLATURA DE PARQUE	UBICACIÓN
CO-13	COOP. DE VIV. LOS MOLLES	-	NO TIENE PARQUE	-
CO-14	COOP. DE VIV. MANUEL CORREA	43	MANUEL CORREA	Entre Jr. Los Nogales (calle B), Jr. Marsella (calle A) y Ca. Lobitos (calle C)
		44	DE LA BUENA AMISTAD	Entre Jr. Los Cactus y Jr. Marsella
CO-15	COOP. DE VIV. MIGUEL GRAU	45	ALMIRANTE MIGUEL GRAU	Entre Ca. Tnte. Carlos de los Heros (calle 9), Cs. Cao De Frag. Meliton Carbajal y Mz. F
		46	MONITOR HUASCAR	Entre Ca. Tnte. 2do Gervasio Santillana (ca 5) Ca. Tnte. 2do F. Diez Canseco (ca 6) y Mz. P
CO-16	COOP. DE VIV. PACHACUTEC	47	PARQUE N° 1	Entre Av. Chancas de Andahuaylas, Mz. U y Jr. Los Cnsantemos
		48	PARQUE N° 2	Entre Ministerio de Educación y Ca. Los Amancaes (calle 9)
		49	PARQUE N° 3	Entre calle 8, calle 7 y Mz. Q
CO-17	COOP. DE VIV. CHANCAS DE ANDAHUAYLAS	50	PARODI	Entre Jr. La Fortaleza y Jr. Los Quechuas
		51	LAMPA DE ORO	Entre Jr. Cultura Mochica y Local Comunal
		52	PARQUE 3	Entre Jr. Maya y Psje. 59
		13	PARQUE S/N	Entre Prolongación Tiahuanaco y Ca. Hanan Cuzco
		53	CENTRAL	Entre Jr. Inca Pachacutec y Jr. Hanan Cuzco
		54	ALTO PERU	Entre Jr. Amaru Yupanqui, Mz. WE y Mz. YE
		55	PEDREGAL	Entre Jr. Pedregal y Jr. Yaravi
CO-18	COOP. DE VIV. SAN JOSE DE MANGOMARCA	56	SAN JOSE (PARQUE N° 1)	Entre Jr. San Fernando (calle 4) y Ca. Holanda (calle B)
		57	LOS LIBERTADORES (PARQUE N° 2)	Entre Ca. Italia (calle 5), Ca. Portugal (calle 3) y Psje. Irlanda
CO-19	COOP. DE VIV. SANTA AURELIA	58	PARQUE S/N	Entre calle 22 y calle 27
CO-20	COOP. DE VIV. SANTA ROSA DE QUIVES	59	SANTA ROSA DE QUIVES	Entre Jr. Las Camelias y Jr. Las Magnolias
		44	DE LA BUENA AMISTAD	Entre Jr. Marsella, Jr. Las Palmeras y terreno destinado a Otros Fines
CO-21	COOP. DE VIV. TAYACAJA	60	PARQUE N° 1	Entre Av. Santiago de Chuco y Jr. Camino Real (Ca. Camaná)
		61	PARQUE N° 2	Entre Av. Camino Real y Ca. Abancay
		62	LOS LIBERTADORES (PARQUE N° 3)	Entre Jr. Sandia y Psje. Talavera
		-	AREA VERDE N° 1	Av. Ruiseñores (Av. Santiago de Chuco)
		-	AREA VERDE N° 2	Av. Ruiseñores (Av. Santiago de Chuco)
CO-22	COOP. DE VIV. UNIVERSAL	63	FUENTE OVEJUNA (PARQUE N° 1)	Entre Av. Cesar Vallejo y Andres Avelino Caceres
		64	PARQUE N° 2	Entre Jr. Fuente Ovejuna y Jr. 17 de Octubre
		65	PARQUE N° 3	Entre Jr. Maria Parado de Bellido y Jr. Manuel Gonzales Prada
		66	UNIVERSO VERDE (PARQUE N° 4)	Entre Jr. Cesar Vallejo y Jr. José Carlos Mariategui
		67	PARQUE N° 5	Entre Jr. Maria Parado de Bellido y Jr. Proceres
		68	PARQUE N° 6	Entre Jr. Farabundo Martí y Ca. Guillermo Lobalón
		69	PARQUE N° 7	Entre Jr. Javier Heraud y Jr. José Olaya
		70	PARQUE N° 8	Entre Jr. Enrique Anaya y Jr. Patria Libre
		71	PARQUE N° 9	Entre Ca. A. Sandino y Jr. José Carlos Mariategui
		72	PARQUE N° 10	Entre Av. Santiago de Chuco y Ca. Jorge Basadre
		73	PARQUE S/N (HUACA)	Entre Jr. Los Alcañores, Ca. Los Fresnos y Mz. R2
CO-23	COOP. DE VIV. VIRGEN DE LAS NIEVES	74	PARQUE N. 1	Entre Jr. Virgen de Guadalupe y Mz. H
		75	PARQUE N. 2	Entre Mz. H2 y Mz. H3
		76	PARQUE N. 3	Entre Jr. Virgen de Guadalupe y Jr. Virgen de las Mercedes
		77	PARQUE N. 4	Entre Mz. G1, Mz. G2 y Mz. G3
CO-24	COOP. DE VIV. VIÑA SAN FRANCISCO	78	PARQUE N° 1	Entre Jr. José María Eguren y Ca. José Pardo y Barreda
		79	PARQUE N° 2	Entre Ca. José Pardo y Barrenechea y Jr. Clorinda Matto de Turner
		80	PARQUE N° 3	Entre Jr. Garcilazo de la Vega y Ca. Habraham Valdelomar
		81	PARQUE N° 4	Entre Av. De la Cultura y Jr. Raul Porras Barrenechea
		82	PARQUE N° 5	Entre Jr. José Santos Chocano y Jr. Mano Florian
		83	PARQUE N° 6	Entre Ca. Ramón Riveiro y Ca. Manuel Ascencio Secura

**EQUIPAMIENTO RECREATIVO
AREAS DESTINADAS A RECREACION PASIVA**

CODIGO	AGRUPACION URBANA	N° PARQUES	NOMENCLATURA DE PARQUE	UBICACIÓN
CO-25	COOP. DE VIV. JULIO C. TELLO	84	JULIO C. TELLO	Entre calle A y calle 2
AS-26	ASOC. DE VIV. CULTURA PERUANA MODERNA	85	PARQUE N° 1	Entre calle 38, calle 42 y calle 43
		86	PARQUE N° 2	Entre calle 38, calle 47 y calle 49
AS-27	ASOC. DE VIV. LA FORTALEZA	-	NO TIENE PARQUE	-
AS-28	ASOC. DE VIV. LAS VEGAS	87	PARQUE N° 1	Entre Jr. Los Tilos (calle 41) y Jr. Las Poncianas (calle 49)
		88	PARQUE N° 2	Entre Jr. los Tilos (calle 41) y Ca. Los Nisperos (calle 44)
AS-29	ASOC. DE VIV. LOS JARDINES DE SANTA ANITA	-	NO TIENE PARQUE	-
AS-30	ASOC. DE VIV. LOS PINOS DE SANTA ANITA	89	PARQUE N° 1	Entre calle 6 y calle 10
		90	PARQUE N° 2	Entre calle 1, calle 2 y Mz. C1
		91	PARQUE N° 3	Entre Av. Huarochin y calle 11
AS-31	ASOC. DE VIV. LOS PORTALES DE STA. ANITA	92	PARQUE N°	Entre calle 60 y Jr. Los Tilos (calle 41)
		93	PARQUE N°	Entre calle 55, Jr. Los Helechos (calle 53) y Mz. A11
AS-32	ASOC. DE VIV. MONTERREY	94	PARQUE S/N	Entre Jr. Las Azucenas (calle 4) y Jr. Flor de la Cantuta (calle 9)
		95	PARQUE S/N	Entre Ca. Flor de Amancaes (calle 6) y Jr. Flor de la Cantuta (calle 9)
AS-33	ASOC. DE VIV. RESIDENCIAL DE STA. ANITA	58	PARQUE S/N	Entre calle 22, calle 24 y calle 25
AS-34	ASOC. DE VIV. SANTA ANITA 2DA. ETAPA	96	PARQUE N° 1	Entre Av. Santa Ana (Av. 2), Mz. D y Mz. D4
		97	PARQUE N° 2	Entre calle 37 y calle 60
		98	PARQUE N° 3	Entre calle 54 y calle 52
AS-35	ASOC. DE VIV. SAPOTAL 1ra. ETAPA	99	PARQUE N° 1	Entre Jr. Las Violetas (calle 4) Jr. Flor de la Cantuta (calle 5) y Mz. D 11
AS-36	ASOC. DE VIV. SAPOTAL 2da. ETAPA	100	PARQUE N° 1	Entre calle 15 y calle 16
		101	PARQUE N° 2	Entre calle 13 y calle 18
AS-37	ASOC. DE VIV. SOL DE SANTA ANITA	102	SOL DE SANTA ANITA	Entre pasaje los Alsines y pasaje Flores del Paraíso
		103	VILLA SANTA ANITA	Entre Jr. Las Violetas (calle 19) y Av. Colectora Industrial
AS-38	ASOC. DE VIV. SUCRE	104	PARQUE N° 1	Entre Jr. Batallón Callao (calle C), Jr. José A. De Sucre (calle B) y Mz. B
AS-39	ASOC. DE VIV. STA. CRUZ DE VISTA ALEGRE	102	PARQUE N° 1	Entre Ca. Los Alsines y Jr. Los Lirios (calle 6)
AS-40	ASOC. DE VIV. 23 DE SETIEMBRE	105	PARQUE N° 1	Entre calle 7 y Mz. E
AS-41	ASOC. DE VIV. VILLA SANTA ANITA	103	VILLA SANTA ANITA	Entre Jr. Las Violetas (calle 19) y Ca. Flor de Jara (calle 8)
AS-42	ASOC. DE VIV. SAN CARLOS	106	PARQUE N° 1	Entre calle 3 y calle 10
		107	PARQUE N° 2	Entre calle 13 y calle 2
		47	PARQUE N° 3	Entre Av. Chancas de Andahuaylas Mz. U y calle 18
AS-43	ASOC. DE VIV. LOS ALPES	13	PARQUE N. 1	Entre Ca. Tiahuanaco y calle Hanan Cuzco
AS-44	ASOC. DE VIV. LOS JARDINES DE ZAVALETA	-	NO TIENE PARQUE	-
AS-45	ASOC. DE VIV. JUNTA DE COMP. SAN ANTONIO	-	NO TIENE PARQUE	-
AS-46	ASOC. DE VIV. INTI HUATANA	55	PEDREGAL	Entre Jr. Pedregal (calle 12 y Mz. B
AS-47	ASOC. DE VIV. LA ENCALADA	108	PARQUE N° 1	Entre calle 25, Mz. K y Mz. L
		109	PARQUE N° 2	Entre calle 8, calle 9 y Mz. N
AS-48	ASOC. DE VIV. LA ENCALADA 2DA. ETAPA	-	NO TIENE PARQUE	-
AS-49	ASOC. DE VIV. LOS JARDINES DE LA ENCALADA	108	PARQUE N° 1	Entre pasaje S/N, Mz. C y Mz. A
AS-50	ASOC. DE VIV. LAS FLORES DE SANTA ANITA	88	PARQUE N° 1	Entre Jr. Los Tilos (calle 41) y calle 42
AS-51	ASOC. DE VIV. VILLA LA OROYA	110	PARQUE N° 1 (PARQUE FERROCARRIL)	Entre Av. Ferrocarril y Mz. D
AH-52	AA. HH. HUASCAR	111	PARQUE N° 1	Entre Jr. José Melitón Rodríguez, Jr. Angamos y Mz. H
		112	PARQUE N° 2	Entre Jr. Pedro Garezón, Jr. Angamos y Mz. H
		113	PARQUE N° 3	Entre Jr. Angamos, pasaje 3 y Mz. J
		114	PARQUE N° 4	Entre Jr. Juan Velasco Alvarado, Jr. Enrique Palacios y Comedor Popular
AH-53	AA. HH. LOS LOS EUCALIPTOS	115	PARQUE 1	Entre pasaje Escalas
		116	PARQUE 2	Entre pasaje el Mundo es Ancho y Ajeno y Mz. D2
		117	PARQUE 3	Entre pasaje Serpiente de Oro y Mz. E2
		118	PARQUE 4	Entre pasaje Jorge Luis Borges y Mz. H2

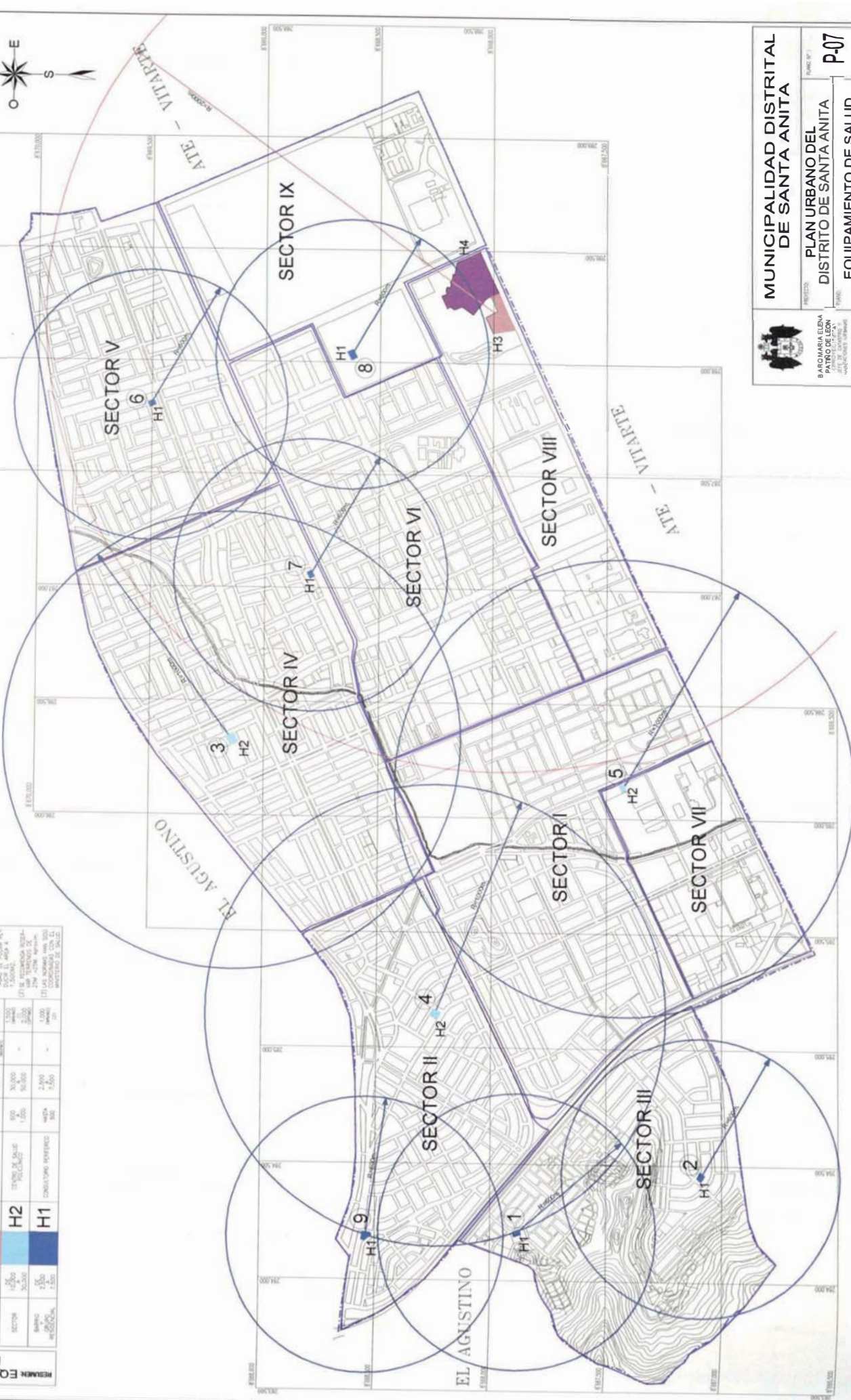
**EQUIPAMIENTO RECREATIVO
AREAS DESTINADAS A RECREACION PASIVA**

CODIGO	AGRUPACION URBANA	N° PARQUES	NOMENCLATURA DE PARQUE	UBICACIÓN
AH-54	AA. HH. LOS JARDINES	119	PARQUE N° 1	Entre pasaje Angamos y Jr. Mañá Parado de Bellido
AH-55	AA. HH. NOCHETO	120	PARQUE S/N	Entre Jr. José Martí (Mexico) y el C.E. los Arboles
		121	HUASCAR	Entre pasaje 7 Ensayos, pasaje Nicta Lope y pasaje Rasuñiti
		122	PARQUE S/N	Entre Jr. Antonio Machado y pasaje Dados Eternos
AH-56	AA. HH. SANTA ANITA	-	NO TIENE PARQUE	-
AH-57	AA. HH. EL TREBOL	-	NO SE CONSIDERA	-
AH-58	AA. HH. EX OBREROS DE SANTA ANITA	-	NO TIENE PARQUE	-
AH-59	AA. HH. VISTA ALEGRE	-	NO TIENE PARQUE	-
AH-60	AA. HH. LAS MALVINAS	123	PARQUE N° 1	Entre pasaje Buenos Aires y pasaje los Reales
AH-61	AA. HH. LOS PERALES	124	PARQUE N° 1	Entre pasaje Tacna y Jr. Cajamarca
		125	PARQUE N° 2	Entre Jr. Cajamarca y pasaje Ica
AH-62	AA. HH. LOS HIJOS DE PERALES	-	NO TIENE PARQUE	-
AH-63	AA. HH. 8 DE FEBRERO	-	NO TIENE PARQUE	-
AH-64	AA. HH. JOSE RODRIGUEZ DE MENDOZA	-	NO TIENE PARQUE	-
AH-65	AA. HH. SAN MARCOS	-	NO TIENE PARQUE	-
AH-66	AA. HH. 29 DE ENERO	-	NO TIENE PARQUE	-
AH-67	AA. HH. LAS TERRAZAS	126	PARQUE N° 1	Entre Pasaje Lobitos y la Mz. D
AH-68	AA. HH. EX FUNDO EL ASESOR	-	NO TIENE PARQUE	-
AH-69	AA. HH. PRY. INT. EL MIRADOR DE STA. ANITA	-	NO TIENE PARQUE	-



RESUMEN EQUIPAMIENTO DE SALUD

SECTOR	AREA DE SERVICIO (HA)	POBLACION (HAB)	EQUIPAMIENTO	AREA DE SERVICIO (HA)	POBLACION (HAB)	SECTOR DESTINO	AREA DE SERVICIO (HA)	POBLACION (HAB)	OBSERVACIONES
H4	1.500	20.000	OPERA ESPECIALIZADA	300	30.000	H4	300	30.000	(1) EN LAS UNIDADES SERVICIO DE EMERGENCIAS, UNIDAD DE UCI, UNIDAD DE NEONATOLOGIA, UNIDAD DE NEFROLOGIA, UNIDAD DE ONCOLOGIA, UNIDAD DE TRAUMATOLOGIA, UNIDAD DE CIRUGIA GENERAL, UNIDAD DE CIRUGIA ORTOPEDICA, UNIDAD DE CIRUGIA PEDIATRIA, UNIDAD DE CIRUGIA GINECOLOGICA, UNIDAD DE CIRUGIA UROLOGICA, UNIDAD DE CIRUGIA OCULAR, UNIDAD DE CIRUGIA OTOLOGICA, UNIDAD DE CIRUGIA DENTARIA, UNIDAD DE CIRUGIA MAXILOFACIAL, UNIDAD DE CIRUGIA PLASTICA, UNIDAD DE CIRUGIA RECONSTRUCTIVA, UNIDAD DE CIRUGIA TRANSPLANTE, UNIDAD DE CIRUGIA TRANSPLANTE DE ORGANOS, UNIDAD DE CIRUGIA TRANSPLANTE DE TEJIDOS, UNIDAD DE CIRUGIA TRANSPLANTE DE CELULAS, UNIDAD DE CIRUGIA TRANSPLANTE DE ESTERIODOS DE SALUD.
H3	1.500	20.000	OPERA ESPECIALIZADA	300	30.000	H3	300	30.000	
H2	1.500	20.000	OPERA ESPECIALIZADA	300	30.000	H2	300	30.000	
H1	1.500	20.000	OPERA ESPECIALIZADA	300	30.000	H1	300	30.000	



MUNICIPALIDAD DISTRITAL DE SANTA ANITA

PLAN URBANO DEL DISTRITO DE SANTA ANITA

EQUIPAMIENTO DE SALUD

HOJA N° 1

P-07

PROYECTO: PLAN URBANO DEL DISTRITO DE SANTA ANITA

FECHA: 15/08/2002

ELABORADO: [Nombre]

REVISADO: [Nombre]

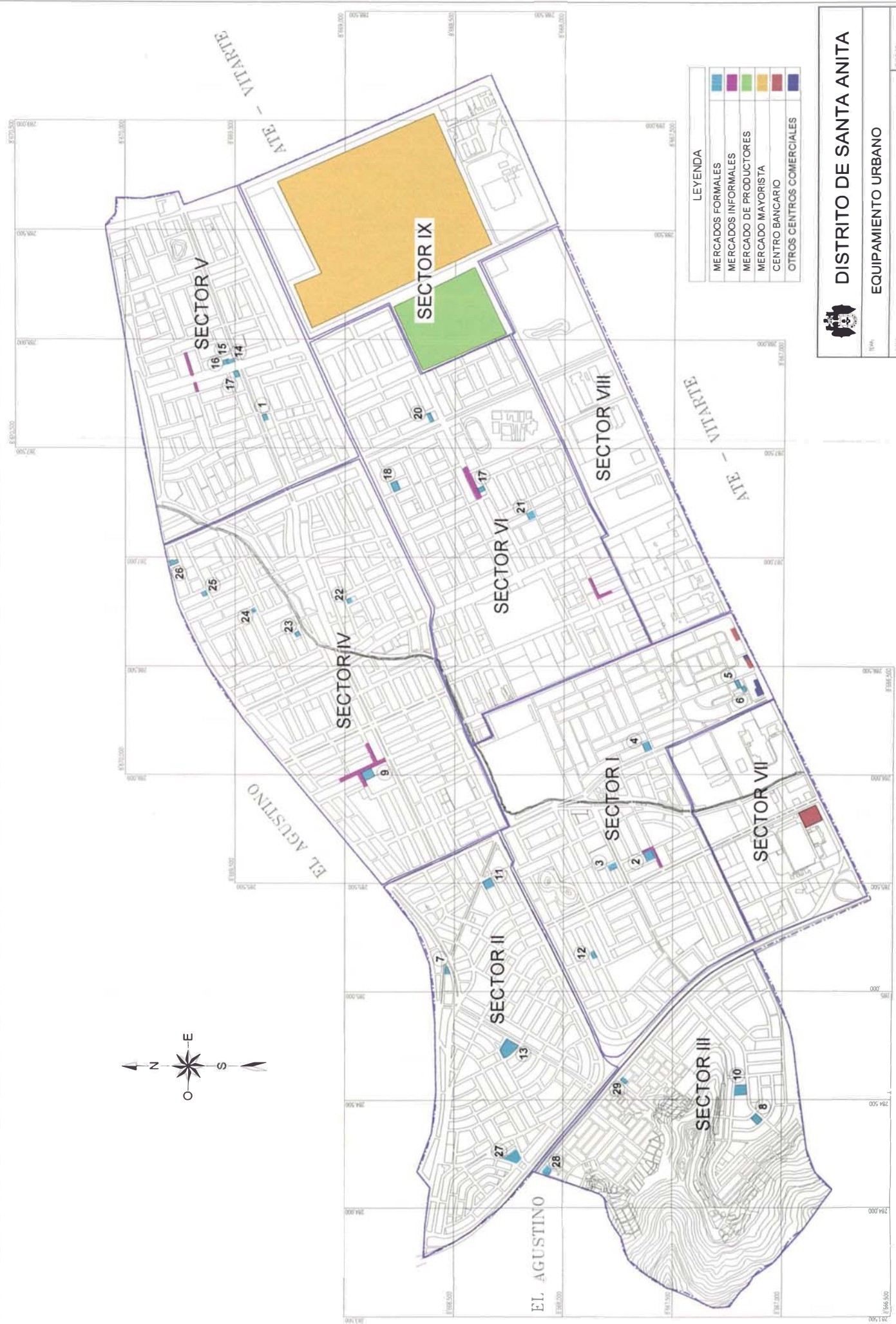
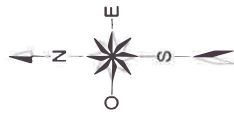
APROBADO: [Nombre]

ESCALA: 1:5000



EQUIPAMIENTO DE SALUD

Cod. Hab.	AGRUPACION URBANA	Nro.	EQUIPAMIENTO	DIRECCION
AH-55	A.H. NOCHETO	1	Puesto de Salud "Nocheto"	Jr. Jose Marti
CO-20	COOP. VIV. STA. ROSA DE QUIVES	2	Puesto de Salud "Sta Rosa de Quives"	Jr. Las Palmeras esq. Jr. Madre Selva
CO-17	COOP. VIV. ANDAHUAYLAS	3	Centro de Salud "Chancas de Andahuaylas"	Jr. Pachacútec esq. Jr. Virú
CO-22	COOP. VIV. UNIVERSAL	4	Centro de Salud "Universal"	Jr. Husares de Junin esq. Jr. J.C. Mariátegui
ZI	ZONA INDUSTRIAL	5	Centro de Salud "Metropolitana"	Av. Los Ruiseñores
CO-24	COOP. VIV. VIÑA SAN FRANCISCO	6	Puesto de Salud "Viña San Francisco"	Mz. I, Lt. 5
AS-42	ASOC. VIV. SAN CARLOS	7	Puesto de Salud "San Carlos"	Av. Huancaray Mz. B.
----	MERCADO DE PRODUCTORES	8	Puesto de Salud "Productores"	Mercado de Productores
AH-52	A.H. HUASCAR	9	Puesto de Salud "Huascar"	Jr. Maria P. de Bellido
		H3	Hospital General "Jose Voto Bernaldes" - EsSalud	Carretera Central
		H4	Hospital Especializado "Hermilio Valdizán"	Carretera Central



LEYENDA

■	MERCADOS FORMALES
■	MERCADOS INFORMALES
■	MERCADO DE PRODUCTORES
■	MERCADO MAYORISTA
■	CENTRO BANCARIO
■	OTROS CENTROS COMERCIALES



DISTRITO DE SANTA ANITA

EQUIPAMIENTO URBANO

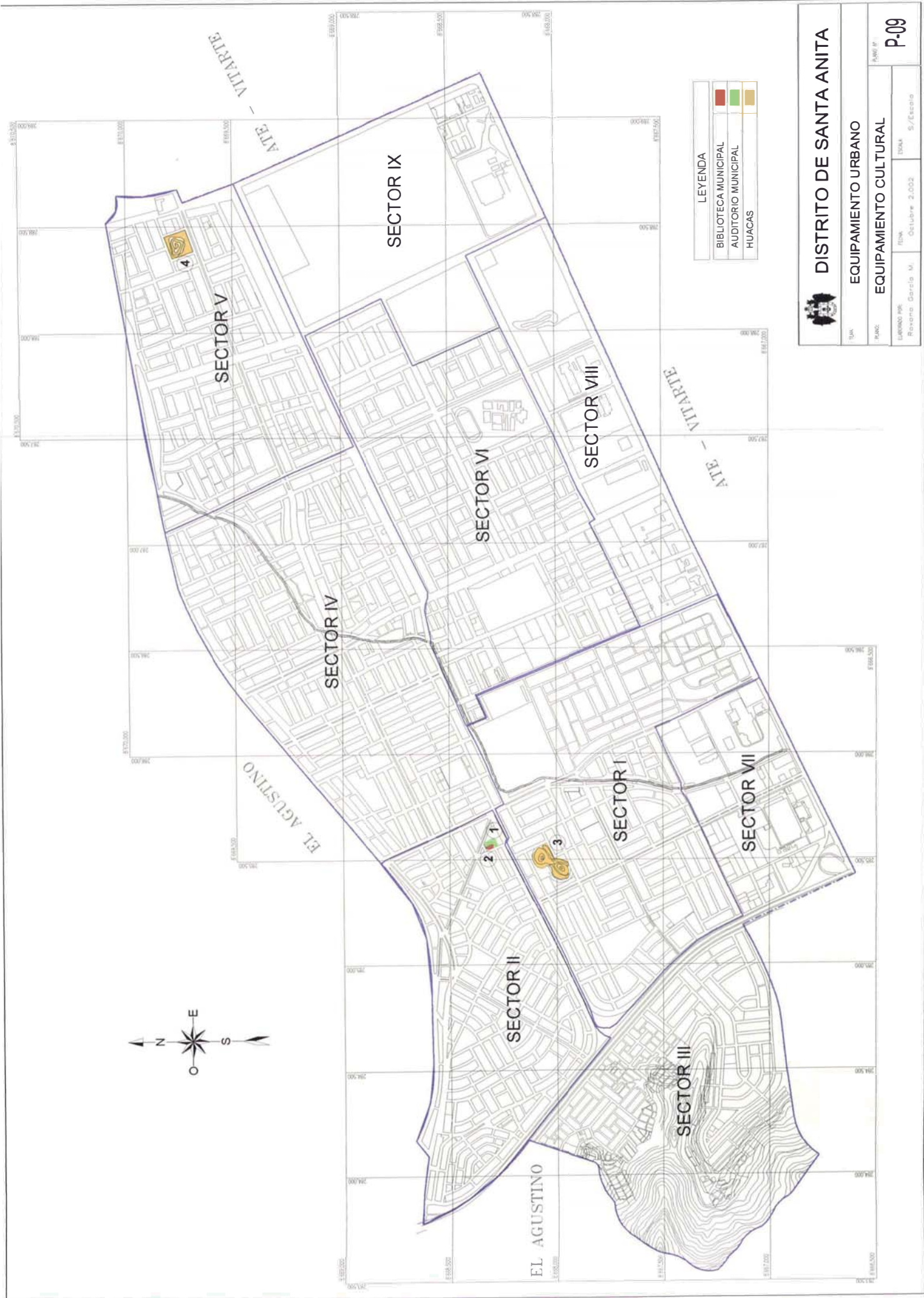
EQUIPAMIENTO COMERCIAL

TITULO:
 PLANO:
 DISEÑO POR:
 REVISÓ:
 FECHA:
 ESCALA:

P-08

RELACION DE MERCADOS FORMALES

Nro.	Cod. Hab.	AGRUPACION URBANA	NOMBRE	UBICACION	OBSERV.
1	U-06	Urb. Los Productores	MINIMERCADO LOS VIRREYES	Av. los Virreyes Mz. B lote 07 y 08 -entre la Av. los Chancas (A. los Virreyes) y Jr. San Pablo (calle 8)	
2	U-07	Urb. los Ficus	MERCADO LOS FICUS	Jr. Marcelino Varela N°385 -entre el Jr. Marcelino Varela y Jr. Mariana Bustamante	
3	U-07	Urb. los Ficus	MERCADO MODELO LOS FICUS	Av. 7 de Junio N°353 -entre la Av. 7 de Junio y Ca. Alfredo Maldonado	
4	U-09	Urb. Santa Anita	ASOC. DE PROPIETARIOS COMERCIANTES SANTA ANITA	Mz. G lote 01 entre la Av. los Ruiseñores y Jr. los Abatardos	
5	U-09	Urb. Santa Anita	MINIMERCADO SANTA ANITA	calle los Flamencos N°255	
6	U-09	Urb. Santa Anita	MICROMERCADO LAS PERDICES	Mz. 01 lote 09 -casaje el Morabú	
7	CO-13	Coop. de Vv. los Molles	MINIMERCADO LOS MOLLES	Av. Camino Real S/N, Mz. E -entre la Av. Camino Real y Av. Central	
8	CO-14	Coop. de Vv. Manuel Correa	MERCADO SANTA ROSA	MZ. A -entre el Jr. los Palmeros y Jr. los Cactus	
9	CO-17	Coop. Viv. Chancas de Handahuaylas	MERCADO LAMPA DE ORO	Cuadra 3 del Jr. Chavin -entre el Jr. Chavin y Jr. los Quechuas	TERRENO OTROS FINES
10	CO-20	Coop. Viv. Santa Rosa de Quives	ASOCIACION DE COMERCIANTES SANTA ROSA DE QUIVES	cuadra 5 del Jr. los Palmeros -entre el parque "de la Buena Amistad" y la Mz. M1	
11	CO-22	Coop. Viv. Universal	MERCADO SANTA ROSA	Jr. Roberto Santucho Mz. N3 -entre la Av. Santiago de Chuco y Jr. Roberto Santucho	
12	CO-22	Coop. Viv. Universal (III etapa)	MICRO MERCADO VIRGEN DEL CARMEN	Jr. los Almos N°323 (Mz.N2 lote 43)	
13	CO-22	Coop. Viv. Universal	MERCADO LA UNIVERSAL	Entre Av. Tupac Amaru y Jr. Cesar Vallejo	
14	CO-24	Coop. de Vv. Viña San Francisco	MINIMERCADO UNION	Av. la Cultura Mz. R lote 22 -entre Av. la Cultura y Av. los Virreyes	
15	CO-24	Coop. de Vv. Viña San Francisco	MINIMERCADO LA PORTADA	Av. la Cultura Mz. R lote 23	
16	CO-24	Coop. de Vv. Viña San Francisco	MINIMERCADO SANTA ANA	Av. la Cultura Mz. R lote 24	
17	CO-24	Coop. de Vv. Viña San Francisco	MINIMERCADO SAN MARTIN DE PORRES	Av. la Cultura Mz. I lotes 12 y 13 -entre la Av. Chancas de Andahuaylas y la Av. la Cultura	
18	AS-26	Asoc. de Vv. Cultura Peruana Moderna	MERCADO SANTA ELENA	Av. Santa Ana (Av. 2) en la Mz. 06 lotes 12,13,16,17	
19	AS-28	Asoc. de Vv. las Vegas	MINIMERCADO VIRGEN DE LAS MERCEDES	Mz. A-13 lotes 08,09,10,11,12 -entre Jr. los Fitos (calle 41) y calle los Nisperos (calle 44)	
20	AS-33	Asoc. de Vv. Residencial de Santa Anita	MERCADO RESIDENCIAL SANTA ANITA	Av. Huarochiri Mz. B6 lotes 03 y 43	
21	AS-37	Asoc. de Vv. Sol de Santa Anita	MERCADO SEÑOR DE LOS MILAGROS	Mz. W lote 17 -entre Jr. las Retamas y Jr. las Azucenas	
22	AS-42	Asoc. de Vv. San Carlos	MERCADO SEÑOR DE LOS MILAGROS	-entre la calle 7 y la calle 11	
23	AS-46	A soc. de Vv. Inti Hualana	MERCADO VIRGEN DE LA ASUNCION	Mz. B lotes 04 y 05 -Jr. Pedregal (calle 12)	TERRENO OTROS FINES
24	AS-46	Asoc. de Vv. Inti Hualana	MERCADO 20 DE ENERO	Mz. E lote 10. -Jr. Pedregal (calle 12)	
25	AS-47	Asoc. de Vv. la Encalada	MINIMERCADO LA ENCALADA	Mz. E1 lotes 01 y 02 -entre la calle 8 y la calle 28	
26	AS-51	Asoc. de Vv. Villa la Oroya	MINIMERCADO VILLA LA OROYA	Mz. A lote 17	
27	AH-52	AA HH Huascar	ASOC. DE COMERCIANTES DEL MERCADO HUASCAR	Jr. Manuel Ugarteche N°132 -entre Jr. José Manuel Ugarteche y Jr. Argomas	
28	AH-55	AA HH Nocheho	ASOC. DE TRABAJADORES DEL MERCADO SEÑOR DE LOS MILAGROS	Jr. 1° de Mayo S/N - cuadra 17 -entre Jr. 1° de Mayo y Jr. Jorge Borges (Av. J.C. Mariategui)	
29	AH-61	AA HH Perlas	MERCADO VIRGEN DE COCHARCAS	Jr. 1° de Mayo S/N - cuadra 11 -entre Jr. 1° de Mayo y Jr. Arcaosh	



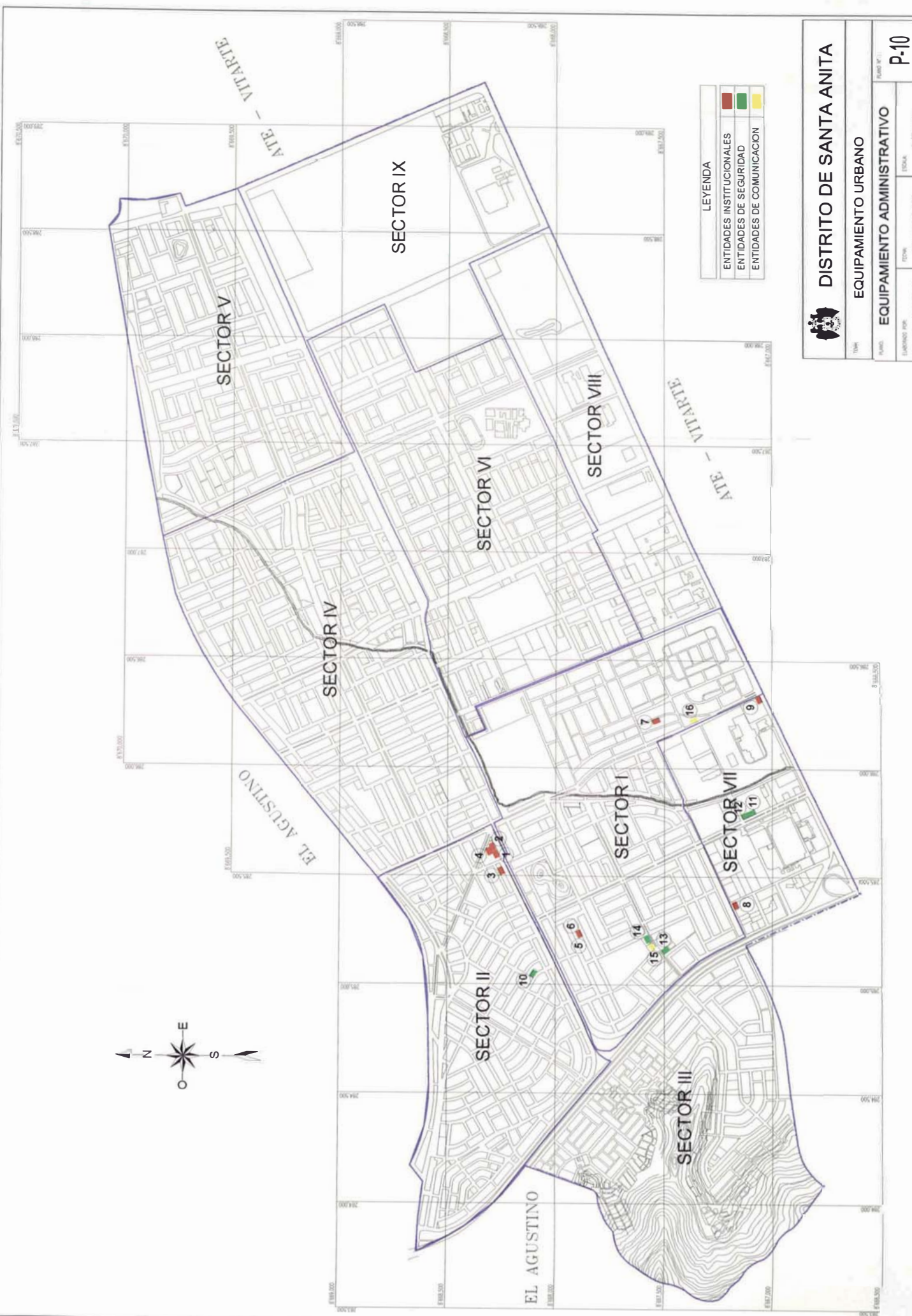
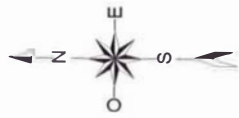
LEYENDA

■	BIBLIOTECA MUNICIPAL
■	AUDITORIO MUNICIPAL
■	HUACAS

DISTRITO DE SANTA ANITA	
TITULO	EQUIPAMIENTO URBANO
PLANO	EQUIPAMIENTO CULTURAL
LEONARDO PEREZ Revista Garcia M.	EDICION Octubre 2.002
ESCALA	5 / Escala
P-09	

EQUIPAMIENTO CULTURAL

Cod. Hab.	AGRUPACION URBANA		EQUIPAMIENTO		DIRECCION
			Nro.		
CO-22	COOP. VIV. UNIVERSAL		1	Auditorio Municipal	Av. Los Eucaliptos s/n. Cda. 12
CO-22	COOP. VIV. UNIVERSAL		2	Biblioteca Municipal	Av. Los Eucaliptos s/n. Cda. 12
CO-22	COOP. VIV. UNIVERSAL		3	Huaca Perales	Jr. Los Alcanfores, Ca. Los Fresnos, Jr. Los Alamos
U-02	URB. ALAMEDA DE ATE		4	Huaca Bellavista	Av. Los Virreyes, Ca. 23, Ca. 17, Ca. 8



LEYENDA

ENTIDADES INSTITUCIONALES	Red
ENTIDADES DE SEGURIDAD	Green
ENTIDADES DE COMUNICACION	Yellow

 **DISTRITO DE SANTA ANITA**

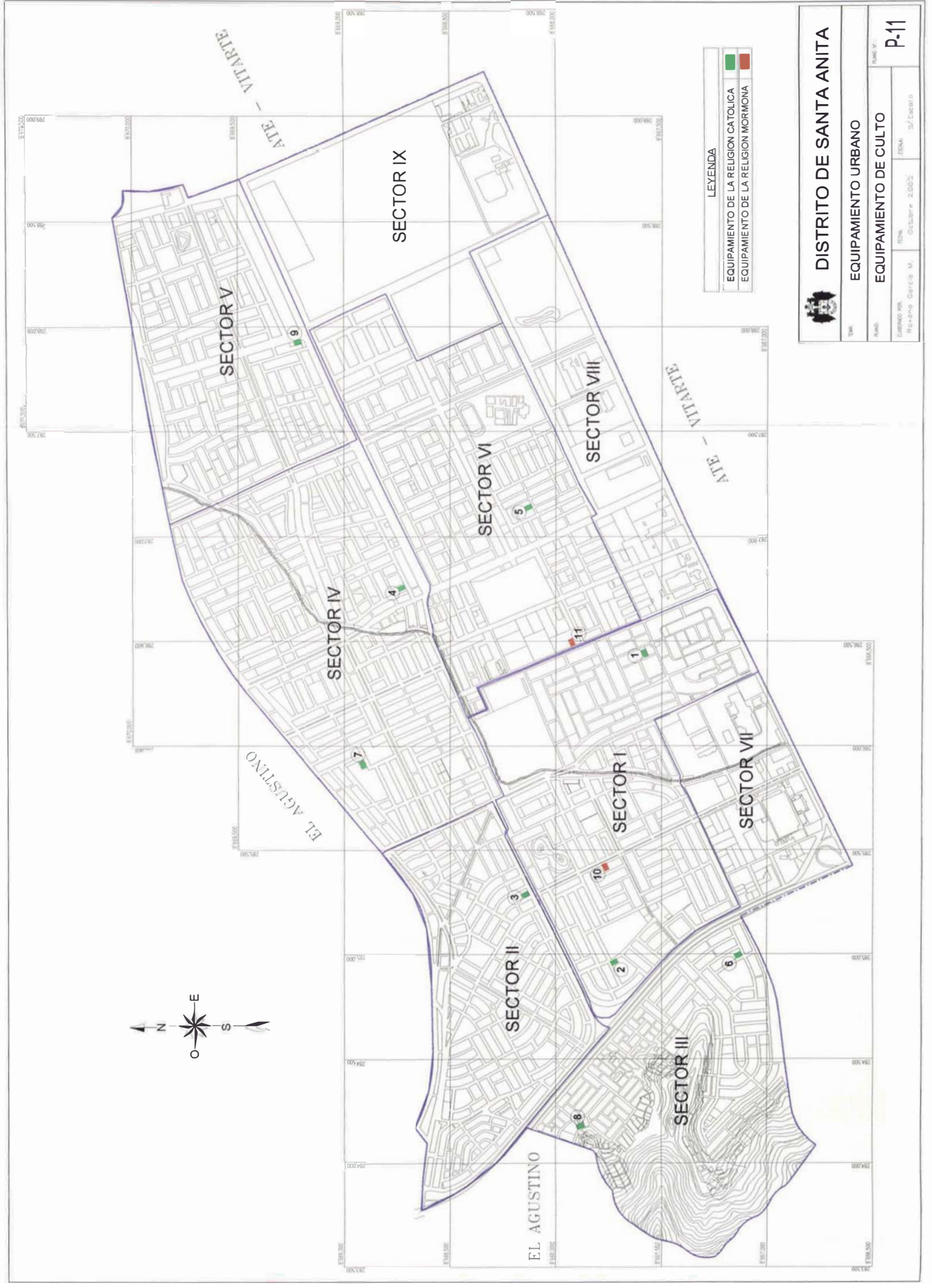
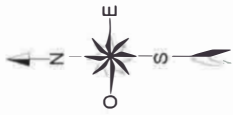
EQUIPAMIENTO URBANO

EQUIPAMIENTO ADMINISTRATIVO

FECHA: Octubre 2002
Escala: 5/Escala
P-10

EQUIPAMIENTO ADMINISTRATIVO

ENTIDADES INSTITUCIONALES					
Cod. Hab.	AGRUPACION URBANA	Nro.	ENTIDAD	DIRECCION	
CO-22	COOP. VIV. UNIVERSAL	1	Municipalidad Distrital	Av. Los Eucaliptos s/n. Cda. 12	
CO-22	COOP. VIV. UNIVERSAL	2	Ministerio Publico	Av. Los Eucaliptos s/n. Cda. 12	
CO-22	COOP. VIV. UNIVERSAL	3	Registros Publicos	Av. Los Eucaliptos s/n. Cda. 12	
CO-22	COOP. VIV. UNIVERSAL	4	Jefatura de investigacion criminal (JEINCR)	Av. Los Eucaliptos s/n. Cda. 12	
U-07	URB. LOS FICUS	5	Primer Juzgado de Paz Letrado	Jr. Los Alamos Cda. 3	
U-07	URB. LOS FICUS	6	Segundo Juzgado de Paz Letrado	Jr. Los Alamos Cda. 3	
U-09	URB. SANTA ANITA	7	Defensoria del Pueblo	Jr. Los Jilgueros Cda. 1	
ZI	ZONA INDUSTRIAL	8	RENIEC	Av. Manuel C. de la Torre esq. Jr. Minería	
ZI	ZONA INDUSTRIAL	9	Empresa Electrica Luz del Sur	Av. Los Ruiseñores esq. Carretera Central	
ENTIDADES DE SEGURIDAD					
CO-22	COOP. VIV. UNIVERSAL	10	Comisaria de Santa Anita	Jr. Ciro Alegria Mz. K2	
ZI	ZONA INDUSTRIAL	11	Direccion de seguridad de bancos "Aguila Negra"	Av. Francisco Bolognesi	
ZI	ZONA INDUSTRIAL	12	Direccion de robos de vehiculos (DIROVE)	Av. Francisco Bolognesi	
U-07	URB. LOS FICUS	13	Unidad de control de transito Lima-Este	Av. 7 de Junio esq. Jr. Juan Sepúlveda	
U-07	URB. LOS FICUS	14	Compañia de Bomberos voluntarios	Av. 7 de Junio esq. Jr. Los Pinos	
ENTIDADES DE COMUNICACION					
U-07	URB. LOS FICUS	15	Telefónica del Perú	Av. 7 de Junio esq. Jr. Los Cedros	
U-09	URB. SANTA ANITA	16	Oficina de Correo	Av. Los Ruiseñores	



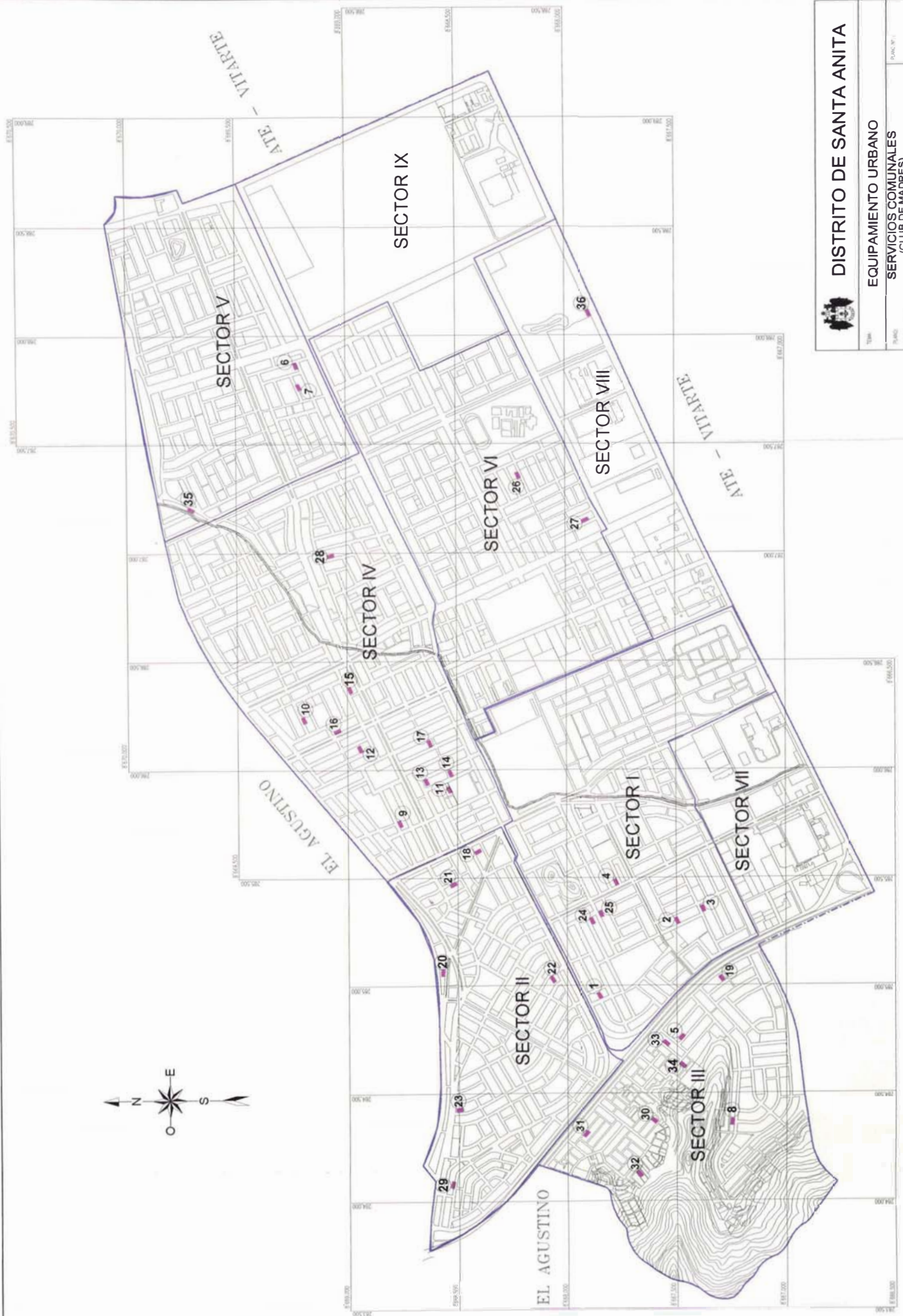
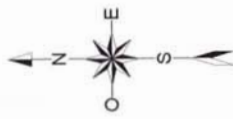
LEYENDA

- EQUIPAMIENTO DE LA RELIGION CATOLICA
- EQUIPAMIENTO DE LA RELIGION MORMONA

DISTRITO DE SANTA ANITA	
TITULO	EQUIPAMIENTO URBANO
FOLIO	EQUIPAMIENTO DE CULTO
ELABORADO POR: Roxana Garcia M.	FECHA: Octubre 2002
PUNTO N°:	S/ Escala

EQUIPAMIENTO DE CULTO

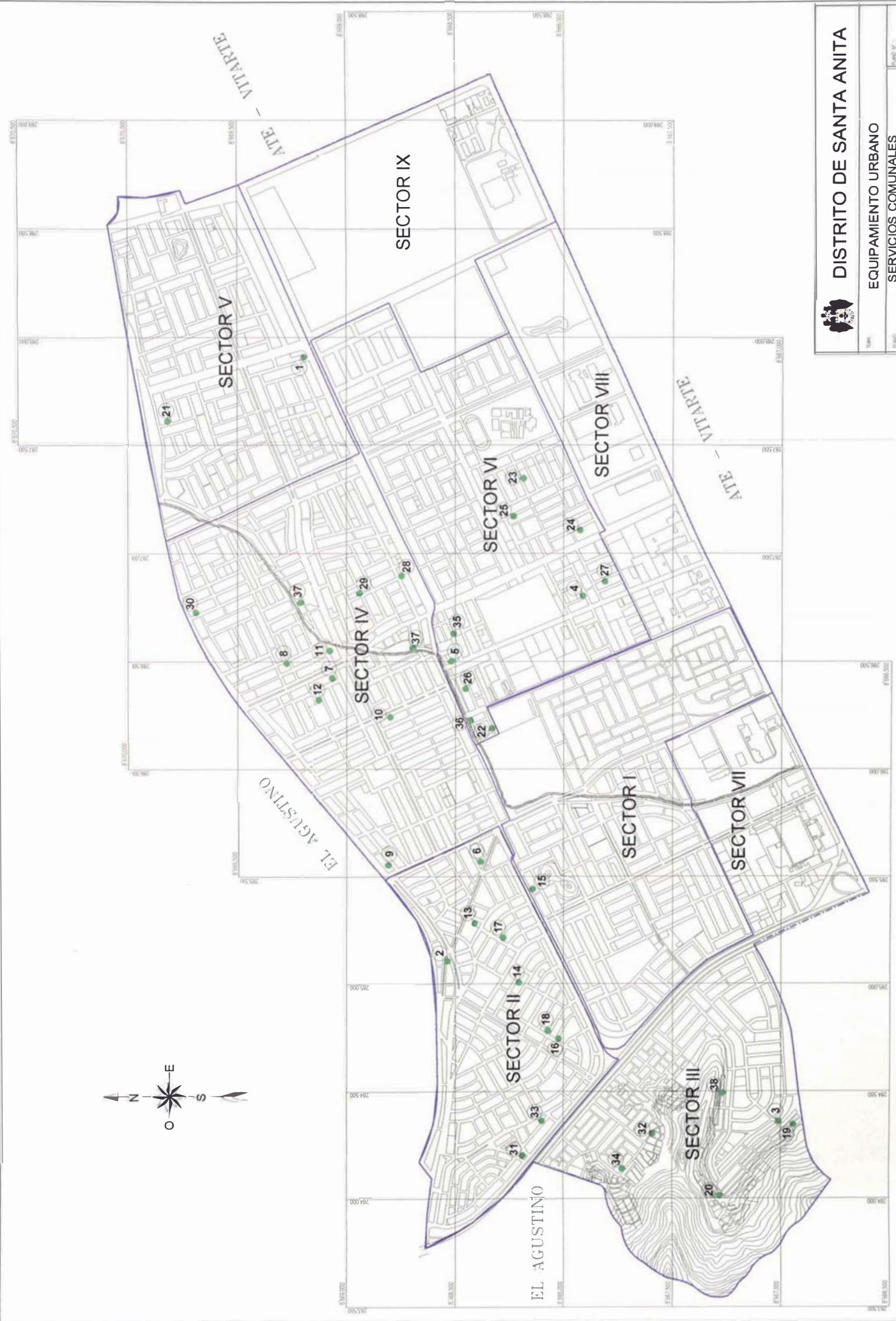
CAPILLAS CATOLICAS				
Cod. Hab.	AGRUPACION URBANA	Nro.	EQUIPAMIENTO	DIRECCION
U-09	URB. SANTA ANITA	1	Parroquia San Alfonso de Ligorio	Plaza de Armas Jr. Los Cascanueces
U-07	URB. LOS FICUS	2	Capilla La Sagrada Familia	Jr. Los Alamos esq. Jr. Los Cedros
CO-22	COOP. VIV. UNIVERSAL	3	Capilla La cena del Señor	Av. Los Eucaliptos esq. Jr. Los Libertadores
AS-42	ASOC. VIV. SAN CARLOS	4	Capilla San Jose Obrero	Calle 1
AS-37	ASOC. VIV. SOL DE STA. ANITA	5	Capilla Maria Inmaculada Concepcion	Jr. Las Azucenas - Parque
CO-20	COOP. VIV. STA. ROSA DE QUIVES	6	Capilla Santa Rosa de Quives	Jr. Las Palmeras
CO-17	COOP. VIV. ANDAHUAYLAS	7	Capilla Cuerpo de Cristo	Jr. Los Quechuas
AH-55	A.H. NOCHETO	8	Capilla Santisima Trinidad	Jr. Jose Martí
CO-12	COOP. VIV. BENJAMIN DOIG	9	Capilla Virgen de Chapi	Av. Huancaray esq. Av. La Cultura
ASOC. PERUANA DE LA IGLESIA DE JESUCRISTO DE LOS SANTOS DE LOS ULTIMOS DIAS				
U-07	URB. LOS FICUS	10	Iglesia de Los Mormones	Av. Francisco Bolognesi, Mz. D3
ZI	ZONA INDUSTRIAL	11	Iglesia de Los Mormones	Av. Santa Rosa



DISTRITO DE SANTA ANITA	
EQUIPAMIENTO URBANO	
SERVICIOS COMUNALES (CLUB DE MADRES)	
PLANO N°:	P-12
UBICACION:	Av. El Agustino N° 1000
FECHA:	Octubre 2002
ESCALA:	5/ Escala

RELACION DE CLUB DE MADRES

Cod. Hab.	AGRUPACION URBANA	Nro.	NOMBRE DEL CLUB DE MADRES	UBICACION	OBSERV.
U-03	URB. ALTO DE LOS FICUS	1	Micaela Bastidas	Jr. los Cedros	P. PRIVADA
U-07	URB. LOS FICUS	2	San Martin de Porres	Jr. los Pinos 466	P. PRIVADA
		3	Virgen del Rosario	Jr. Pablo arquedas Hurtado 295	P. PRIVADA
		4	Mamay Huasi	Jr. Joaquin Inclan 317	P. PRIVADA
U-10	URB. VILLA ACHIRANA	5	San José Olivero	Ca. Verencia 980 - 1ra. Etapa	P. PRIVADA
CO-12	COOP. DE BENJAMIN DOIG LOSSIO	6	San José de Benjamín Doig Lossio	Ca. San José 189 (Jr. Ludwig Van Beethoven)	P. PRIVADA
		7	San Gerónimo	Mz. B late 24	P. PRIVADA
CO-14	COOP. VIV. MANUEL CORREA	8	Virgen de las Mercedes	Mz. D late 12	P. PRIVADA
CO-17	COOP. VIV. CHANCAS DE ANDAHUAYLAS	9	Santa Rosa de Lima	Jr. los Quechuas 226	P. PRIVADA
		10	Madres Solidarias	Ca. Monca Cápoc 546	P. PRIVADA
		11	1ro. de Mayo	Parque Lampa de Oro	TERRENO OTROS FINES
		12	Las Buenas Nuevas	Mz. N1 late 13	P. PRIVADA
		13	Hortencia Pardo	Jr. Portada del Sol 126	P. PRIVADA
		14	Fé y Alegría	Jr. Caminos del Inca 223	P. PRIVADA
		15	Corazón de Jesús	Jr. los Aymaras, Mz.	P. PRIVADA
		16	Nueva Esperanza	Av. Imperial 474	P. PRIVADA
		17	Las Mercedes	Jr. Sol de Oro 197	P. PRIVADA
		18	Martir del Hogar	Jr. Intihuatana 178	P. PRIVADA
CO-20	COOP. VIV. SANTA ROSA DE QUIVES	19	Maria Elias de Huapaya	Jr. los Jazmines 218	P. PRIVADA
CO-21	COOP. VIV. TAYACAJA	20	Indoamérica	Av. Santiago de Chuco 116	P. PRIVADA
		21	Cruz de Motupe	Jr. Sandia 250	TERRENO OTROS FINES
CO-22	COOP. VIV. UNIVERSAL	22	Señor de Muruhuay	Jr. Ciro Alegría 570	P. PRIVADA
		23	Fraternidad	Jr. José Olaya 119	P. PRIVADA
		24	Pre-Cocina Vecinal y Familiar	Jr. los Alamos 394 - 3ra. Etapa	P. PRIVADA
		25	Los Ficus	Jr. los Nogales 438 - 3ra. Etapa	P. PRIVADA
AS-32	ASOC. VIV. MONTERREY	26	Virgen de las Mercedes	Mz. E late 14	P. PRIVADA
AS-37	ASOC. VIV. SOL DE SANTA ANITA	27	Maria Auxiliadora	Mz. M late 18	P. PRIVADA
AS-42	ASOC. VIV. SAN CARLOS	28	Victoria de la Torre	Mz. M late 05	P. PRIVADA
AH-52	A.H. HUASCAR	29	Santa Rita de Huascar	Jr. Santiago Tavora 228	P. PRIVADA
AH-53	A.H. LOS EUCALIPTOS	30	Bella Durmiente	Mz. E late 07, los Eucaliptos Altos	P. PRIVADA
AH-55	A.H. NOCHETO	31	Micaela Bastidas	Comité 14 - Mz. Q late 27, Psje. Zorro de Abajo	P. PRIVADA
AH-59	A.H. VISTA ALEGRE	32	Vista Alegre	Comité 01 (Nochelo Alto), Mz. B late 18	P. PRIVADA
AH-61	A.H. LOS PERALES	33	Los Perales	Jr. Ayacucho, Mz. A late 09	P. PRIVADA
		34	Materno - Infantil	Jr. Apurimac 227	P. PRIVADA
AH-66	A.H. 29 DE ENERO	35	Santa Rosa de Lima	Mz. A late 34	P. PRIVADA
AH-68	A.H. EX-FUNDO EL ASESOR	36	Ex-Fundo el Asesor	Carretero Central Km.03	P. PRIVADA



DISTRITO DE SANTA ANITA	
USO:	EQUIPAMIENTO URBANO
FINES:	SERVICIOS COMUNALES (COMEDORES POPULARES)
ESCALA POR:	1:10,000
Revisión:	Ordoñez, M.
EDICIÓN:	5/2020
P-13	

RELACION DE COMEDORES POPULARES

Cod. Hab.	AGRUPACION URBANA	Nro.	NOMBRE DEL COMEDOR	UBICACION	OBSERV.
CO-12	COOP. VIV. BENJAMIN DOIG LOSSIO	1	Virgen de Chapi-Cocina familiar N°05	Mz. C lote 15A	TERRENO OTROS FINES
CO-13	COOP. VIV. LOS MOLLES	2	Señor de Luren	Mz. E lote 30	P. PRIVADA
CO-14	COOP. VIV. MANUEL CORREA	3	Virgen del Perpetuo socorro	Mz. H lote 32	P. PRIVADA
CO-15	COOP. VIV. MIGUEL GRAU	4	Cocina Familiar N°14	Parque N°02, Mz.H y Mz.O	TERRENO OTROS FINES
CO-16	COOP. VIV. PACHACUTEC	5	Maria Milagrosa	Av. los Rosales, Mz.B lote 03	P. PRIVADA
CO-17	COOP. VIV. CHANCAS DE ANDAHUAYLAS	6	Cuerpo de Cristo I	1ro. Etapa	P. PRIVADA
		7	Cuerpo de Cristo II	Jr. Virú 420	P. PRIVADA
		8	Cuerpo de Cristo III	Mz. B2 lote 09	P. PRIVADA
		9	Uranmarca	Jr. Tichuanaco 125	P. PRIVADA
		10	Santa Isabel	Av. Imperial 349	P. PRIVADA
		11	Comunidad Tesalónica	Jr. Aymaras, Mz. C2 lote 09	P. PRIVADA
CO-21	COOP. VIV. TAYACAJA	12	Maria Parado de Bellido-Cocina Familiar N°65	Parque Central los Tulipanes	TERRENO OTROS FINES
CO-22	COOP. VIV. UNIVERSAL	13	Cocina Familiar N°60	Mz. S lote 01	P. PRIVADA
		14	Cena del Señor	Jr. Justiniano Minayo Soso 446	P. PRIVADA
		15	Maria Auxiliadora	Av. los Eucaliptos 1130	P. PRIVADA
		16	Cocina Familiar N°21	Parque N°07 2do. Etapa	
		17	Micaela Bastidas	Jr. Micoela Bastidas 416	P. PRIVADA
CO-23	COOP. VIV. VIRGEN DE LAS NIEVES	18	Ejército de Salvación	Jr. Enrique Anayo Quintana 537	P. PRIVADA
		19	Niños Desamparados	Mz. Ñ	P. PRIVADA
CO-24	COOP. VIV. VIÑA SAN FRANCISCO	20	Virgen de las Nieves	Mz. A lote 01	P. PRIVADA
CO-25	COOP. VIV. JULIO C. TELLO	21	Viña San Francisco	Mz. M lote 41	P. PRIVADA
AS-32	ASOC. VIV. MONTERREY	22	Julio C. Tello	Mz. C	P. PRIVADA
AS-37	ASOC. VIV. SOL DE SANTA ANITA	23	Comedor Parroquial "Santa Rosa Monterrey".	Mz. F, Jr. los Azucenas, calle 4	P. PRIVADA
		24	Cocina Familiar N°	Parque N°02	
		25		Mz. W lote 12, Jr. los Retomas (calle 13)	P. PRIVADA
AS-40	ASOC. VIV. 23 DE SETIEMBRE	26	San Martin de Porres	Mz. A lote 15, calle 7	P. PRIVADA
AS-41	ASOC. VIV. VILLA SANTA ANITA	27	Villa Santa Anita	Mz. G lote 10, Ca. Rosa Silvestre (calle 6)	P. PRIVADA
AS-42	ASOC. VIV. SAN CARLOS	28	San Carlos	Calle 01	TERRENO OTROS FINES
AS-47	ASOC. VIV. LA ENCALADA	29	Virgen de Fátima	Mz. K lote 08	TERRENO OTROS FINES
AH-52	A.H. HUASCAR	30	Rosa de Sarón	Mz. C lote 15	P. PRIVADA
AH-53	A.H. LOS EUCALIPTOS	31	Santa Rosa de Lima	Mz. O lote 14 esq. Jr.Argomas con José M. Ugarteche	TERRENO OTROS FINES
AH-54	A.H. LOS JARDINES	32	Los Eucaliptos	Comité 03	P. PRIVADA
AH-55	A.H. NOCHETO	33	Maria Parado de Bellido	Jr. Argomas, Parque los Jardines	P. PRIVADA
AH-57	A.H. EL TEBOL	34	Nocheto	Mz. I lote 12A, Jr. Manuel Escorzo (J.M. Arguedos)	P. PRIVADA
AH-65	A.H. SAN MARCOS	35	Maria de Ligorio	Mz. B lote 11B	P. PRIVADA
		36	Virgen de la Asunción	Comité 01, lote 22	P. PRIVADA
		37	San Marcos	Comité 03, Mz. B, lote 15, calle 2	P. PRIVADA
AH-67	A.H. LAS TERRAZAS	38	San Isidro Labrador	Mz. A lote 12, Psje. los Arencas	P. PRIVADA

PARTE V

CONCLUSIONES

EQUIPAMIENTO EDUCATIVO:

1. Según los resultados obtenidos a nivel distrital, existe un total de 27 Centros Educativos Estatales (que representa el 22.88% del total), 71 Centros Educativos Particulares (que representa el 60.17% del total) y 20 áreas de aporte al Ministerio de Educación sin construir (que representa el 16.95% del total).
2. De los resultados comparativos entre el área existente y el área requerido por el Reglamento Nacional de Construcciones, se tiene que en los sectores I, II y V existe superávit de áreas de aportes reglamentario al Ministerio de Educación en un 15.56% y en los sectores III, IV y VI existe déficit de áreas de aportes reglamentario al Ministerio de Educación en un 30.31%.
3. De acuerdo a los radios de influencia, los Centros de Educación Primaria y Secundaria Estatales estarían abasteciendo a la población en todos los sectores del distrito, ocurriendo lo contrario con los Centros de Educación Inicial.
4. Considerando el total de Centros Educativos Estatales y Particulares, existe superávit en todos los niveles de educación inicial, primaria y secundaria
5. Además del equipamiento educativo a nivel de Barrio y Sector, existe en el distrito un equipamiento educativo a nivel metropolitano como son: El Instituto Superior Tecnológico (TECSUP) y la Universidad Particular San Martín de Porres (UPSMP).

EQUIPAMIENTO RECREATIVO:

- 1 Según los resultados obtenidos a nivel distrital, existe un total de 68 losas deportivas destinadas a la recreación activa (que representa el 35.98% del total) y 121 parques destinados a la recreación pasiva (que representa el 64.02% del total)
- 2 De los resultados comparativos entre el área existente y el área requerido por el Reglamento Nacional de Construcciones, se tiene que en los sectores II, III, IV, V y VI existe déficit de áreas de aportes reglamentario para recreación en un 44.27%, que se conforman en su mayoría por agrupaciones urbanas no habilitadas, especialmente el sector III conformado mayormente por asentamientos humanos; ocurriendo lo contrario con el sector I conformado por urbanizaciones, donde existe superávit de área de aportes reglamentario para recreación en un 41.54%
- 3 Del total de áreas destinadas a la recreación pasiva, existe un 67.77% de parques construidos, un 9.92% de parques con área verde, sin veredas y un 22.31% de parques sin construir. Y de las áreas destinadas a la recreación activa, existe un 35.98% de losas deportivas construidas, distribuidas en promedio de 02 losas por agrupación urbana.
- 4 Cabe señalar, que las agrupaciones urbanas que conforman los sectores II, IV, V y VI cuentan con parques bien distribuidos, pero no cumplen con área reglamentaria. A excepción del sector III donde no se proyectaron áreas para recreación, existiendo un déficit de 80.27%.
- 5 Además del equipamiento recreativo a nivel de Barrio y Sector, existe un equipamiento recreativo a nivel distrital como son: La Piscina Municipal y el Estadio Municipal.

EQUIPAMIENTO DE SALUD:

1. Según los resultados obtenidos a nivel distrital, se localizan 06 Puestos de Salud y 02 Centros de Salud. La jurisdicción de los Puestos de Salud tienen un radio de influencia de 600 mts. aprox. y los Centros de Salud de 1.000 mts. aprox.
2. De los resultados obtenidos entre el equipamiento existente y el equipamiento requerido por el Reglamento Nacional de Construcciones, se tiene que en los sectores I, II, III y IV, la población se encuentra servida por los servicios de salud existentes y en los sectores V y VI existe un 46.45% y 75.93% de habitantes respectivamente que no está servida por los servicios de salud existentes.
3. En los sectores II, III, IV y V, la población servida según su jurisdicción de los servicios de salud existentes es mayor que la población servida según el Reglamento Nacional de Construcciones, en un 22.61%.
4. Las áreas que ocupan los centros de salud tiene un promedio de 120m² a 400m², no cumpliendo con el área requerido por el Reglamento Nacional de Construcciones que determina un mínimo de 1500m²; en algunos casos ocupan locales alquilados como el Centro de Salud “Metropolitana” ubicado en el sector I y el Puesto de Salud “Viña San Francisco” ubicado en el sector V, resultando ambientes muy reducidos e incómodos para la población que se atiende diariamente
5. Además del equipamiento de salud a nivel de sector, existe un equipamiento a nivel distrital como el Hospital General Jorge Voto Bernales – ESSALUD y a nivel Metropolitano como el Hospital Especializado Hermilio Valdizán que brinda servicio de salud mental.

EQUIPAMIENTO COMERCIAL:

1. Según los resultados obtenidos a nivel distrital, existe un total de 46 mercados formales y 586 ambulantes ubicados en las proximidades de los mercados formales, ocupando la vía pública, así como también en zonas que se encuentran desabastecidas.
2. De los resultados comparativos entre el equipamiento existente y el equipamiento requerido por el Reglamento Nacional de Construcciones, se tiene que en los sectores I, II, III y VI existe un déficit de 02 mercados en cada sector y en los sectores IV y V existe un déficit de 04 en cada sector, es decir que a nivel distrital existe un déficit de 16 mercados que representa un 34.78%, lo cual no estaría abasteciendo al total de la población.
3. Estos pequeños mercados existentes están distribuidos al interior de las agrupaciones urbanas, cuya distribución espacial no responde a criterios que aseguren un desarrollo adecuado de esta actividad. En algunos casos se observan servicios ubicados muy próximos unos de otros, brindando los mismos giros de expendio.
4. Respecto a la infraestructura que presentan estos servicios, en algunos casos se presentan como áreas cercadas con muros de ladrillo presentando en su interior pequeños puestos de venta que obedecen a una distribución muy simple. Los mercados no están dotados de servicios complementarios tales como áreas de estacionamiento, zonas de carga y descarga, refrigeración, etc.
5. Además del equipamiento comercial a nivel vecinal como son los mercados, se identifican comercios a nivel sectorial como son las galerías comerciales y la presencia de cadenas de comida rápida como KFC y Pizza Hut ubicados en el Ovalo Santa Anita – Sector I, y a nivel Inter-distrital se identifican: el Mercado de Productores que abastece además a numerosos mercados del distrito, el Mercado Mayorista, actualmente sin funcionamiento y las sucursales bancarias en el Centro Bancario y en el Ovalo Santa Anita.

EQUIPAMIENTO CULTURAL:

El equipamiento cultural existente en el distrito son:

- La Biblioteca Municipal, edificación nueva construida el año 2000 cuenta con sala de lectura y sala de cómputo, brindando un servicio a la comunidad e impulsando el desarrollo educacional y cultural a la población.
- El Auditorio Municipal con capacidad para 800 espectadores, actualmente en construcción.
- Dos Huacas: la Huaca “Bellavista” y la Huaca “Perales”, conocida como la huaca 13, se encuentra muy destruido desde la época colonial.

Ninguna de éstas huacas cuentan con museo de sitio, lo cual es importante para conocer la historia de nuestras culturas.

EQUIPAMIENTO ADMINISTRATIVO:

En Santa Anita se localizan los principales organismos administrativos descentralizados del Cono Este de Lima Metropolitana, que conforma los distritos de San Juan de Lurigancho, Ate-Vitarte, El Agustino y Santa Anita.

Estos organismos son: los institucionales, entre los que se destacan el Ministerio Público, el 1ro. y 2do. Juzgado de Paz Letrado, a cargo de la administración de la Justicia; de seguridad, entre los que se destaca la Dirección de Seguridad de Bancos “Aguila Negra” y la Dirección de Robos de Vehículos – DIROVE; y de comunicación, el Correo y la Telefónica.

EQUIPAMIENTO DE CULTO:

1. En el distrito se identifican 09 capillas de la Religión Católica y 02 Iglesias de los Santos de los Últimos Días (Iglesia Mormona). Cada sector que conforma el distrito cuenta con una capilla católica debido a que un 90% de la población profesa esta religión.

2. Las capillas católicas en los sectores I, II, I y VI cuentan con infraestructura adecuada para tal uso, las áreas que ocupan tienen un promedio de 250 m² a 300 m² y en los sectores III y V las capillas existentes tienen construcción precaria
Las Iglesias de los Mormones cuentan con infraestructura adecuada para el uso, localizadas en los sectores I y VI y ocupan un área promedio de 450 a 500 m²
3. Existen otras religiones en el distrito que ocupan ambientes pequeños en predios alquilados, los cuales son acondicionados para su uso

SERVICIOS COMUNALES:

1. Las organizaciones de sobre vivencia distrital tienen gran presencia, como el Programa de Vaso de Leche que en zonas como la Coop. Viv Universal – Sector II o en la Coop. Viv. Andahuaylas – Sector IV, cuentan con más de 5,000 beneficiarios, sobrepasando el 30% de la población total de dichos centros poblados
2. A nivel distrital se identifican un total de 36 comedores populares de los cuales 05 se localizan en terrenos de otros fines que representa un 13.88% del total y 31 se localizan en predios de propiedad privada que representa un 86.12% del total y un total de 34 club de madres de los cuales 02 se localizan en terrenos de otros fines que representa un 5.88% del total y 32 se localizan en predios de propiedad privada que representa un 94.12% del total
Según estos resultados se observa que existe déficit de áreas para el funcionamiento de los servicios comunales
3. Respecto a la infraestructura, algunos de éstos servicios comunales se localizan en predios de condición precaria, especialmente en los asentamientos humanos

BIBLIOGRAFIA

Libros:

1. Carlos Corral y Beker, “Lineamientos de Diseño Urbano”
2. Calvimontes C., “Equipamiento Social”, Instituto de Planeamiento de Lima, 1964.
3. Piapur, “Equipamiento y Normas de Diseño”, Vol.3, Lima 1969
4. INADUR. “Manual de Planificación Urbana Local”
5. R.N.C . “Reglamento Nacional de Construcción”

Tesis:

1. Bustamante, Isis “Estudio Racional de Servicios Complementarios a la Vivienda en los Pueblos Jóvenes del Ámbito Este de Lima Metropolitana”.
2. Caldas, Patricia “Equipamiento Social para un Barrio. Piñonate”
Huamani, Marilú

ANEXOS

- ANEXO N° 01 EQUIPAMIENTO EDUCATIVO (FOTOGRAFIAS)
- ANEXO N° 02 EQUIPAMIENTO RECREATIVO–RECREACION ACTIVA (FOTOGRAFIAS)
- ANEXO N° 03 EQUIPAMIENTO RECREATIVO–RECREACION PASIVA (FOTOGRAFIAS)
- ANEXO N° 04 EQUIPAMIENTO DE SALUD (FOTOGRAFIAS)
- ANEXO N° 05 EQUIPAMIENTO COMERCIAL–MERCADOS (FOTOGRAFIAS)
- ANEXO N° 06 EQUIPAMIENTO COMERCIAL–ESTABLEC. COMERCIALES
(FOTOGRAFIAS)
- ANEXO N° 07 EQUIPAMIENTO ADMINISTRATIVO (FOTOGRAFIAS)
- ANEXO N° 08 EQUIPAMIENTO CULTURAL-CENTRO CÍVICO (FOTOGRAFIAS)
- ANEXO N° 09 EQUIPAMIENTO CULTURAL-HUACAS (FOTOGRAFIAS)
- ANEXO N° 10 EQUIPAMIENTO DE CULTO (FOTOGRAFIAS)
- ANEXO N° 11 SERVICIOS COMUNALES (FOTOGRAFIAS)
- ANEXO N° 12 CUADRO RESUMEN DEL EQUIPAMIENTO EDUCATIVO – R.N.C.
- ANEXO N° 13 CUADRO RESUMEN DEL EQUIPAMIENTO DE SALUD – R.N.C.
- ANEXO N° 14 CUADRO DE APORTES DE AREAS (EN PORCENTAJE DE SUS AREAS BRUTAS) PARA FINES DE RECREACIÓN PUBLICA, PARQUES ZONALES Y SERVICIOS PUBLICOS COMPLEMENTARIOS – R.N.C.

ANEXO Nº 01

EQUIPAMIENTO EDUCATIVO



CENTRO EDUCATIVO ESTATAL "JULIO C. TELLO", UBICADO EN LA AV. FRANCISCO BOLOGNESI, COOP. VIV. UNIVERSAL – SECTOR II



CENTRO EDUCATIVO ESTATAL, UBICADO EN EL JR. MARSELLA, COOP. VIV. MANUEL CORREA - SECTOR III

ANEXO Nº 02

EQUIPAMIENTO RECREATIVO

(RECREACIÓN ACTIVA)



ESTADIO MUNICIPAL

EDIFICACIÓN NUEVA. CONSTRUIDA EN AÑO 2002 Y OCUPANDO UN AREA DE 9.431.10m²
UBICADO ENTRE LA COOP. VIV. ANDAHUAYLAS. COOP.VIV. LOS ALPES Y LA URB.
PRADERAS DE SANTA ANITA – SECTOR IV



PISCINA MUNICIPAL

EDIFICACIÓN NUEVA. CONSTRUIDA EL AÑO 2001 Y OCUPA UN AREA DE 4.000m²
UBICADO EN LA URB. ALAMEDA DE ATE – ECTOR V

ANEXO N° 03

EQUIPAMIENTO RECREATIVO

(RECREACIÓN PASIVA)



PARQUE N° 02

UBICADO EN EL A.H. NOCHETO – SECTOR III




PARQUE "ALCIDES CARRION"

UBICADO EN LA URB. SANTA ANITA – SECTOR I

ANEXO Nº 04

EQUIPAMIENTO DE SALUD



CENTRO DE SALUD "UNIVERSAL"

OCUPA UN AREA APROV. DE 500m² Y SE UBICA EN LA COOP. VIV.
UNIVERSAL – SECTOR II



HOSPITAL GENERAL JORGE VOTO BERNALES – ESSALUD

UBICADO EN LA CARRETERA CENTRAL – SECTOR VIII

ANEXO N° 05

**EQUIPAMIENTO COMERCIAL
(MERCADOS)**



MERCADO "LOS FICUS"

UBICADO EN LA AV. 7 DE JUNIO, URB. LOS FICUS – SECTOR I



MERCADO "SANTA ROSA"

UBICADO EN LA AV. SANTIAGO DE CHUCO ESQ. JR. SANTUCHO,
COOP. VIV. UNIVERSAL – SECTOR II

ANEXO N° 06

**EQUIPAMIENTO COMERCIAL
(ESTABLECIMIENTOS COMERCIALES)**



CENTRO BANCARIO

ALBERGA 08 SUCURSALES BANCARIAS Y UNA SUCURSAL DE LA SUNAT



KFC Y PIZZA HUT

**ESTABLECIMIENTOS DE COMIDA RAPIDA, UBICADOS EN EL OVALO
SANTA ANITA – SECTOR I**


ANEXO N° 07

EQUIPAMIENTO ADMINISTRATIVO



MUNICIPALIDAD DISTRITAL

EDIFICACIÓN NUEVA, CONSTRUIDA EL AÑO 1997, FORMA PARTE DEL CENTRO CÍVICO MUNICIPAL, UBICADO EN LA AV. LOS EUCALIPTOS S/N, COOP. VIV. UNIVERSAL – SECTOR II



MINISTERIO PÚBLICO

EDIFICACIÓN NUEVA, CONSTRUIDA EL AÑO 1997, FORMA PARTE DEL CENTRO CÍVICO MUNICIPAL, UBICADO EN LA AV. LOS EUCALIPTOS S/N, COOP. VIV. UNIVERSAL – SECTOR II

ANEXO N° 08

**EQUIPAMIENTO CULTURAL
(CENTRO CÍVICO)**



BIBLIOTECA MUNICIPAL

EDIFICACIÓN NUEVA, CONSTRUIDA EL AÑO 2000, FORMA PARTE DEL CENTRO CÍVICO MUNICIPAL, UBICADO EN LA AV. LOS EUCALIPTOS S/N, COOP. VIV. UNIVERSAL – SECTOR II



AUDITORIO MUNICIPAL

ACTUALMENTE EN CONSTRUCCION, FORMA PARTE DEL CENTRO CÍVICO MUNICIPAL, UBICADO EN LA AV. LOS EUCALIPTOS S/N, COOP. VIV. UNIVERSAL – SECTOR II

ANEXO N° 09

**EQUIPAMIENTO CULTURAL
(HUACAS)**



HUACA "BELLAVISTA"

UBICADO EN LA URB. ALAMEDA DE ATE – SECTOR V



HUACA "PERALES"

UBICADO EN LA COOP. VIV. UNIVERSAL. 3RA. ETAPA – SECTOR I

ANEXO N° 10

EQUIPAMIENTO DE CULTO



CAPILLA “LA CENA DEL SEÑOR”

CONSTRUID APROX. EL AÑO 1995. UBICADO EN LA AV. LOS EUCALIPTOS CDRA. 9, COOP. VIV. UNIVERSAL – ECTOR II



PARROQUIA “SAN ALFONSO DE LIGORIO”

TIENE APROX. 27 AÑOS DE EXISTENCIA. ESTA A CARGO DE LA CO GREGACIÓN DE MISIONEROS REDENTORIO . E ENCUENTRA UBICADO EN LA URB. SANTA ANITA – ECTOR I

ANEXO N° 11

SERVICIOS COMUNALES



COMEDOR POPULAR “CUERPO DE CRISTO I”

OCUPA UN AREA DE PROPIEDAD PRIVADA, UBICADO EN LA AV. SANTIAGO DE CHUCO, COOP. VIV. ANDAHUAYLAS – SECTOR IV



COMEDOR POPULAR “VIRGEN DE CHAPI”

OCUPA UN AREA DESTINADO A OTROS FINES, UBICADO EN LA AV. HUANCARAY , COOP. VIV. BENJAMÍN DOIG – SECTOR VI

CUADRO RESUMEN DEL EQUIPAMIENTO EDUCATIVO

NIVEL DE SECTORIZACION URBANA	POBLACION HAB.	EQUIPAMIENTO	RADIO DE INFLUENCIA NORMATIVA (METROS)	AREA NECESARIA POR HAB. M2 / HAB.	CENTRO EDUCATIVO (1)				OBSERVACIONES
					TIPO	POBLAC. SERVIDA HAB.	CAPACIDAD (ALUMNOS)	TERRENO NECESARIO M2	
METROPOLI		E3 UNIVERSIDAD INSTITUTO SUPERIOR	METROPOLITANO						
DISTRITO DE PLANEAMIENTO	100,000 A 300,000	E2 ESCUELA SUPERIOR DE EDUCACION PROFESIONAL (ESEP) (2)	HASTA 3,000	0.58	E.S.E.P. 51,700	1,500	30,000		1) LAS "ESEP" DEBEN SERVIR AL 29% DE LA POBLACION TOTAL, LOS "CEB III" AL 10.7% Y LOS "CEI" AL 8.2% EN EL CALCULO SE HA CONSIDERADO EL USO DE DE LAS "ESEP" Y "CEB III" A DOS TURNOS Y LOS "CEI" A UN TURNO
SECTOR Y BARRIO	10,000 A 30,000 2,500 A 7,500	E1 CENTRO DE EDUCACION BASICA (CEB III)	HASTA 1,000	2.0 - 1.45 2.2 - 1.50	DE 5,000 A 7,000 DE 7,000 A 10,000	720 1,080	10,000 5,000	2) NORMAS PRELIMINARES. 3) EN LAS NUEVAS HABILITACIONES EL AREA NORMATIVA DE LOS CEB III SERA DE 15,000 M2 4) LOS CEI COMPRENDEN LAS CUNAS Y LOS JARDINES DE NIÑOS. LAS NORMAS DE CUNAS SE CONSULTARAN EN EL INAPROMEF. LAS NORMAS HAN SIDO COORDINADAS CON EL MINISTERIO DE EDUCACION.	
GRUPO RESIDENCIAL	HASTA 2,000	E CENTRO DE EDUCACION INICIAL (CEI) JARDIN DE NIÑOS (4)	HASTA 200	0.76 0.68 0.67 0.69	CEI - 3 CEI - 4 CEI - 5 CEI - 6	90 120 150 180	800 1,000 1,200 1,500		

CUADRO RESUMEN DEL EQUIPAMIENTO DE SALUD

NIVEL DE SECTORIZACION URBANA	POBLACION HAB.	EQUIPAMIENTO	RADIO DE INFLUENCIA (M)	POBLACION SERVIDA (HAB.)	CAPACIDAD (CAMAS)	OBSERVACIONES
METROPOLI	H4	HOSPITAL ESPECIALIZADO	METROPOLITANO	50,000 A 75,000	200 A	1) EN LAS NUEVAS HABILITACIONES SE EXIGIRA UN AREA DE 2.000 M2 SE RECOMIENDA RESERVAR TERRENOS DE 40 M X 50 M. APROX. EN LAS ZONAS HABILITADAS SE PODRA REDUCIR EL AREA A 1.500 M2.
DISTRITO DE PLANEAMIENTO	H3	HOSPITAL GENERAL CLINICA	1.500 A 2.000	30,000 A 50,000	1.500 (MINIMO) (1) 2.000 (OPTIMO)	2) SE RECOMIENDA RESERVAR TERRENOS DE 25 M. X 40 M. APROXIMADAMENTE.
SECTOR	H2	CENTRO DE SALUD POLICLINICO	HASTA 600	2,500 A 7.600	1,000 (MINIMO) (2)	3) LAS NORMAS HAN SIDO COORDINADAS CON EL MINISTERIO DE SALUD.
BARRIO Y GRUPO RESIDENCIAL	H1	CONSULTORIO PERIFERICO				

FUENTE: Reglamento Nacional de Construcciones

ANEXO N° 14

APORTES DE AREAS (EN PORCENTAJES DE SUS AREAS BRUTAS) PARA FINES DE RECREACION PUBLICA, PARQUES ZONALES Y SERVICIOS PUBLICOS COMPLEMENTARIOS, QUE DEBEN EFECTUAR LOS DIFERENTES TIPOS DE HABILITACION PARA USO DE VIVIENDA, EN FUNCION DE SU TIPO DE DENSIDAD

TIPO	APORTE PARA RECREACION PUBLICA		APORTE PARA PARQUES Y ZONALES	APORTE PARA SERVICIOS PUBLICOS COMPLEMENTARIOS			TOTAL APORTES GRATUITOS
	EN LA PROPIA URBANIZACION	ENTREGA AL CONCEJO PROVINCIAL		AL MINISTERIO DE EDUCACION	GRATUITO PARA OTROS FINES	VENDIBLE MINIMO	
1	4%	4%	2%	2%	1%	---	13%
2	7%	---	2%	2%	2%	---	13%
3	9%	---	---	2%	2%	2%	13%
4	11%	---	---	2%	---	5%	13%
5	24%	---	1%	2%	4%	12%	31%

NOTA: En las habilitaciones para uso de vivienda (multifamiliar) con coeficientes de edificación superior a 2.4, se incrementaran los aportes en 1.5% por cada 0.1 de aumento de dicho coeficiente.

FUENTE: Reglamento Nacional de Construcción AP

UNI.FAUA.GT.N°246.02

**ACTA DE SUSTENTACIÓN DE TITULACIÓN POR
ACTUALIZACIÓN DE CONOCIMIENTOS**

ACTA N° 46/2002

El Jurado que suscribe se ha reunido el día **Jueves 19 de Diciembre del 2002** a las **11:45 a.m.**, para proceder a evaluar la **Sustentación del Informe de Suficiencia de la Bachiller:**

ROXANA CONSUELO GARCÍA MEDINA
Código N° 904122 K

quien acogiéndose a la modalidad establecida en el D.L. 739 solicita el otorgamiento del **TÍTULO PROFESIONAL DE ARQUITECTO**, presentando el expediente del Informe:


“EQUIPAMIENTO URBANO EN EL DISTRITO DE SANTA ANITA”

Producida y escuchada la exposición del graduando y las respuestas a las preguntas, el **JURADO ACUERDA otorgar la Calificación de:**


A P R O B A D O

En fe de lo cual firman la presente ACTA.

Lima, 19 de Diciembre del 2002.



ARQ° LUIS CABELLO ORTEGA


ARQ° AMELIA REYES CORNEJO


ARQ° MPUR. ISIS BUSTAMANTE DUEÑAS
ASESOR

La presente Acta ha sido ratificada por el Consejo de Facultad (FAUA-UNI) en Sesión N° ...01... de fecha **22 ENE. 2003** lo que consta en el Libro de Actas del Consejo.


ARQ° JULIO PAREDES GARCÍA
SECRETARIO FAUA-UNI


ARQ° LUIS CABELLO ORTEGA
DECANO FAUA-UNI

AVA/cmf