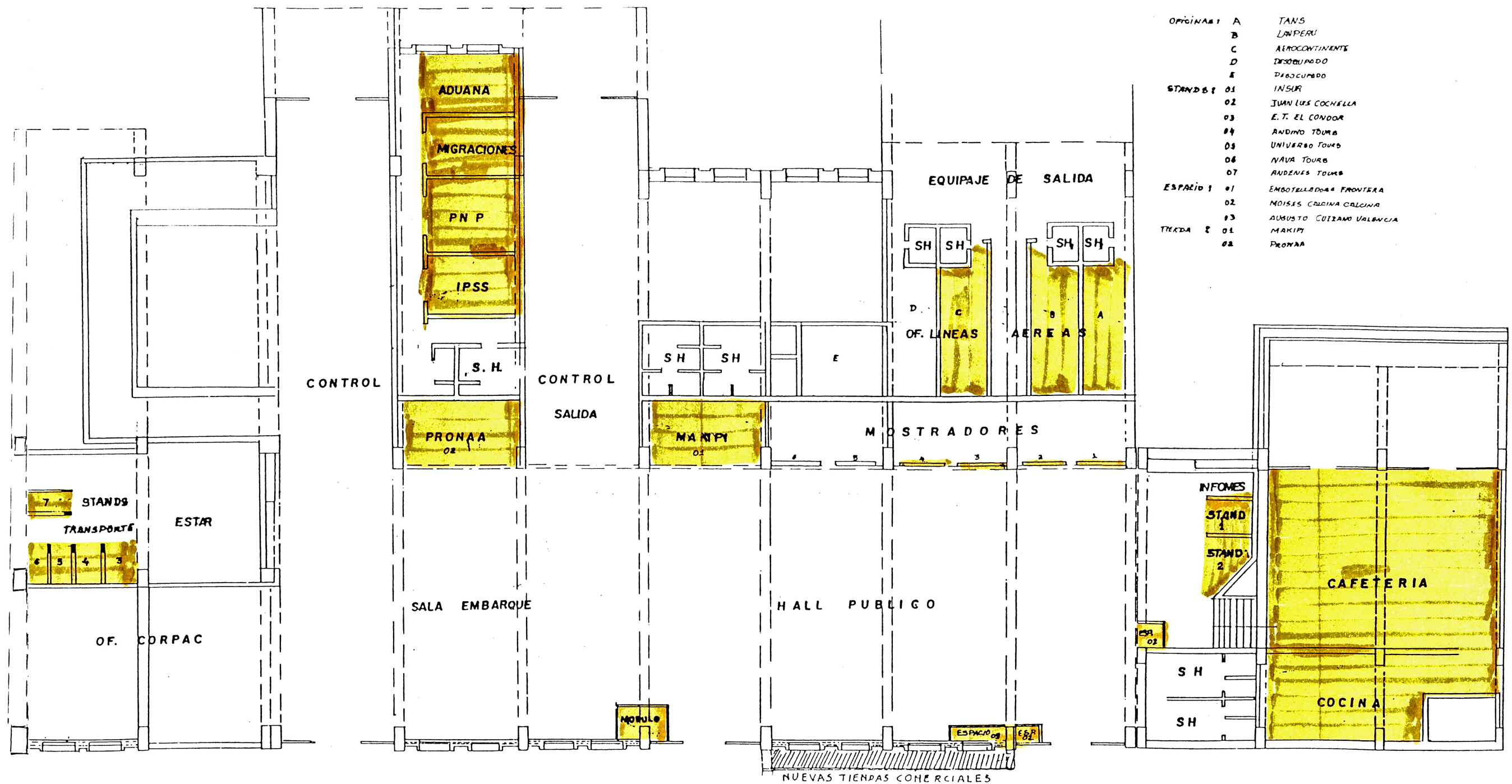


AREA TOTAL = 76,061.7775 m<sup>2</sup>

CUADRO DE AREAS DE LOS TERRENOS COLINDANTES CON EL TERMINAL DE PASAJEROS DEL AEROPUERTO DE JULIACA

LOTE N° 1	RAUL PUMA INOFUENTE	4,749.9128 m <sup>2</sup>
LOTE N° 2	ELENA CHIPANA VDA. DE PARICAHUA	17,584.4852 m <sup>2</sup>
LOTE N° 3	LEOCADIO PARICAHUA RAMOS	25,119.8074 m <sup>2</sup>
LOTE N° 4	RAYMUNDO PARICAHUA	6,178.9557 m <sup>2</sup>
LOTE N° 5	JESUS MANUEL RAMOS SILLO	3,316.3691 m <sup>2</sup>
LOTE N° 6	JUSTA PARICAHUA VDA. DE CALLA	4,034.5098 m <sup>2</sup>
LOTE N° 7	JUAN BENIQUE PARICAHUA	9,266.2291 m <sup>2</sup>
LOTE N° 8	SERGIO BUSCAGLIA	514.7936 m <sup>2</sup>
LOTE N° 9	CRESPIN MAMANI	2,073.2185 m <sup>2</sup>
LOTE N° 10	JUSTO ZEGARRA	3,223.4965 m <sup>2</sup>
AREA TOTAL		75,692.9844 m <sup>2</sup>

<small>           DIRECCION CENTRAL DE            INFRAESTRUCTURA            AREA DE TITULACIONES            Y CATASTRO         </small>	<small>           CORPORACION PERUANA DE AEROPUERTOS            Y AVIACION COMERCIAL S.A.         </small>	<small>           CORPAC S.A.         </small>
<b>AEROPUERTO DE JULIACA " INCA MANCO CAPAC "</b>		
<small>           TITULO:            LEVANTAMIENTO PERIMETRICO DE TERRENOS A EXPROPIAR         </small>		
<small>           TITULAR:            FIDEL VERGARA         </small>	<small>           DISEÑADO:            J.C. OLMED         </small>	<small>           PLANO N°:         </small>
<small>           ELABORADO:            SERGIO BUSCAGLIA         </small>	<small>           FECHA:            SETIEMBRE 09         </small>	<small>           ESCALA:            1 / 300         </small>
<small>           APROBADO:         </small>	<small>           FIRMA:         </small>	<small>           FECHA:         </small>



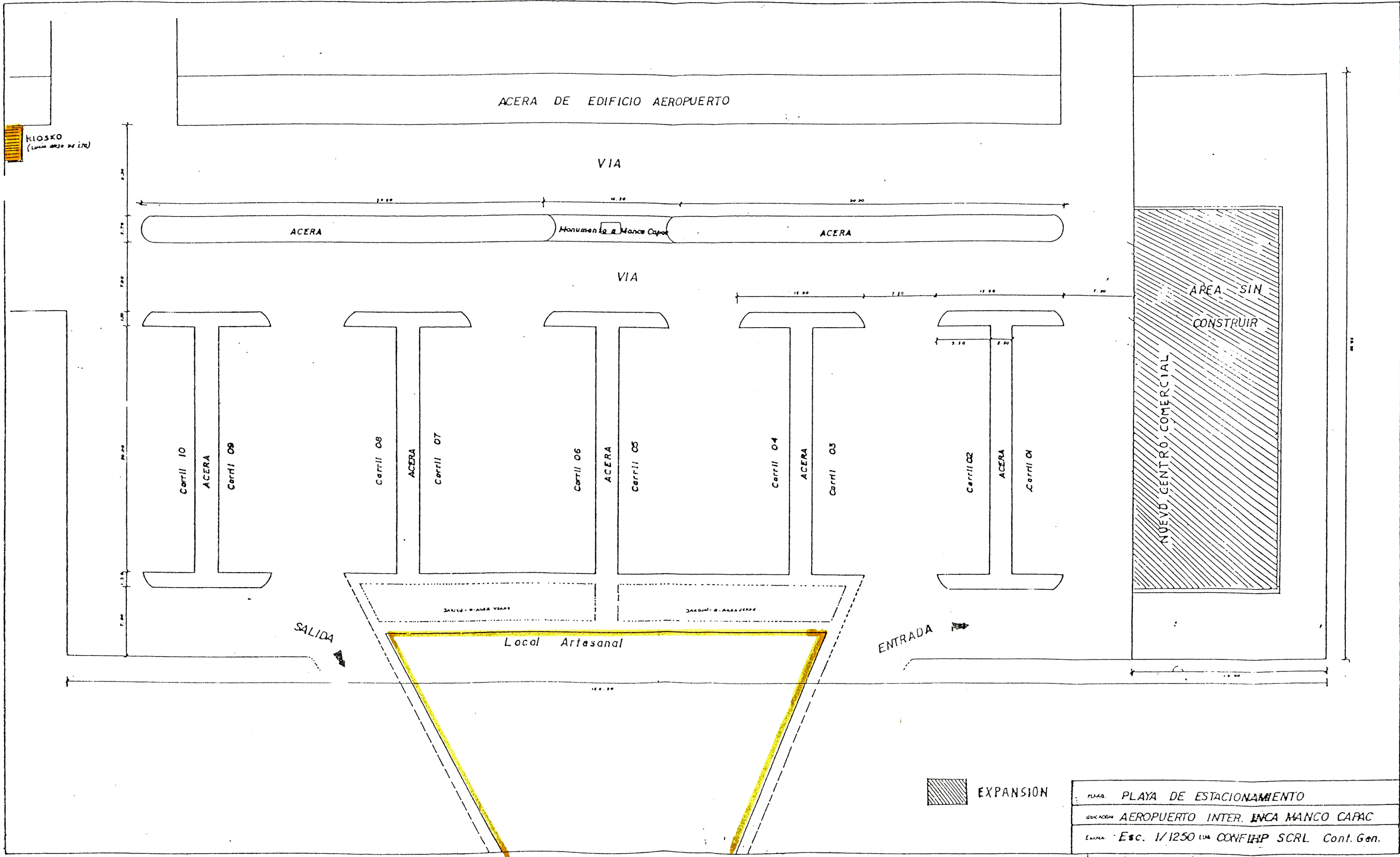
- |             |    |                          |
|-------------|----|--------------------------|
| OPCIONALES: | A  | TANS                     |
|             | B  | LAWPERU                  |
|             | C  | AEROCONTINENTE           |
|             | D  | DISCOBUADO               |
|             | E  | DISCOBUADO               |
| STANDS:     | 01 | INSUR                    |
|             | 02 | JUAN LUIS COCHELLA       |
|             | 03 | E.T. EL CONDOR           |
|             | 04 | ANDINO TOURS             |
|             | 05 | UNIVERSO TOURS           |
|             | 06 | NAVA TOURS               |
|             | 07 | ANDENES TOURS            |
| ESPACIOS:   | 01 | EMBOTELLADORA FRONTERA   |
|             | 02 | MOISES CALDINA CALDINA   |
|             | 03 | AUGUSTO QUIZANO VALBUENA |
| TIENDA:     | 01 | MAKIPY                   |
|             | 02 | PROMAA                   |

**PLAYA ESTACIONAMIENTO**

- OCUPADOS
- DISPONIBLES
- EXPANSIONES

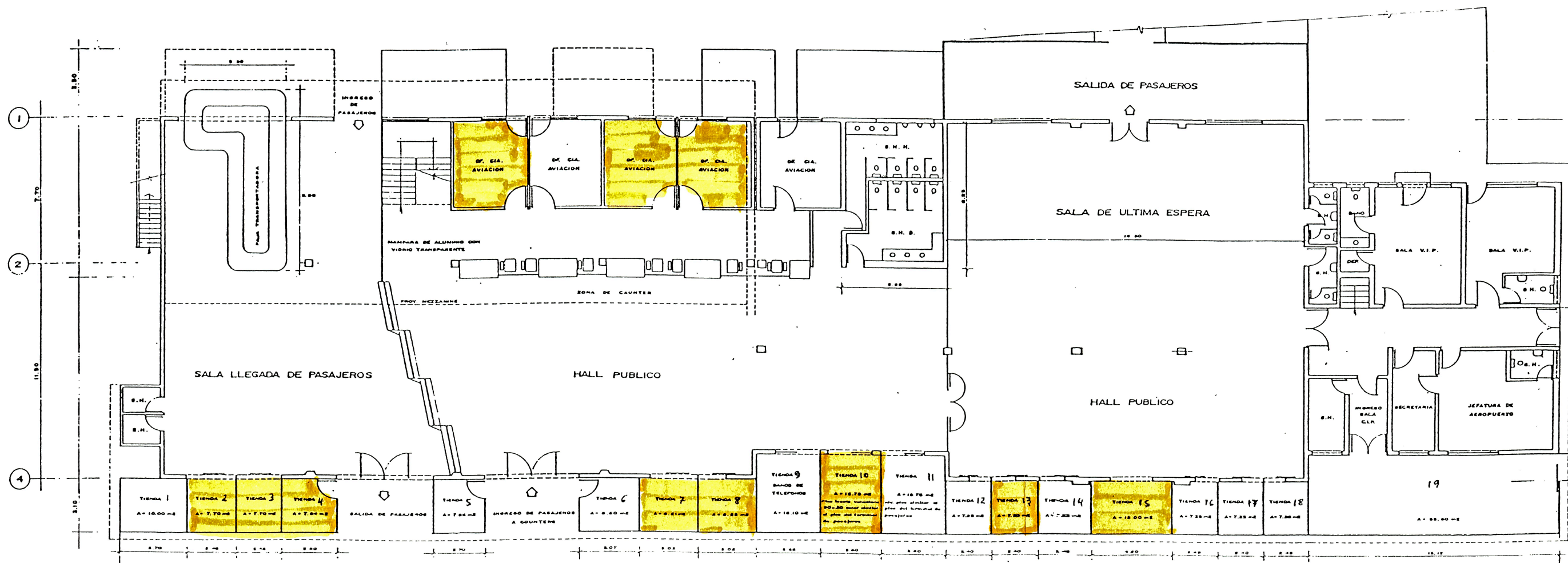
PLANO EDIFICIO AEROPUERTO INTER. INCA MANCO CAPAC  
 ESCALA: 1 / 125  
 ELABORADO: CONFIPH S.C.R.L.





EXPANSION

PLAZA:	PLAYA DE ESTACIONAMIENTO
UBICACION:	AEROPUERTO INTER. INCA MANCO CAPAC
ESCALA:	Esc. 1/1250 LUG. CONFIMP SCRL Cont. Gen.



PLANTA 1er. PISO

 OCUPADO  
 DISPONIBLE

CORPAC S.A. CORPORACION PERUANA DE AEROPUERTOS Y AVIACION COMERCIAL S.A.

AEROPUERTO DE PIURA  
REMODELACION DEL TERMINAL DE PASAJEROS

PLANO DE REPLANTEO

PROYECTADO ING. ROBERTO BARRA A.	DISEÑADO ING. CARLOS VILLARANTE	APROBADO ING. CARLOS VILLARANTE	ESCALA 1:100
-------------------------------------	------------------------------------	------------------------------------	-----------------